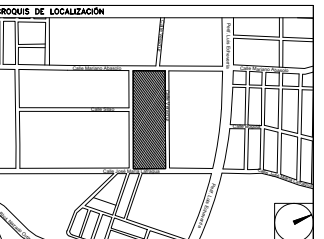


PROYECTO EJECUTIVO

PLANOS: **HERRERIAS**


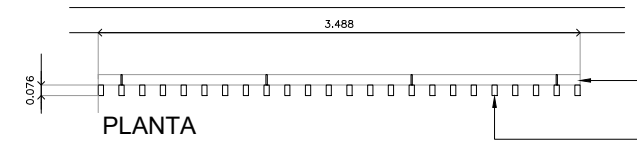
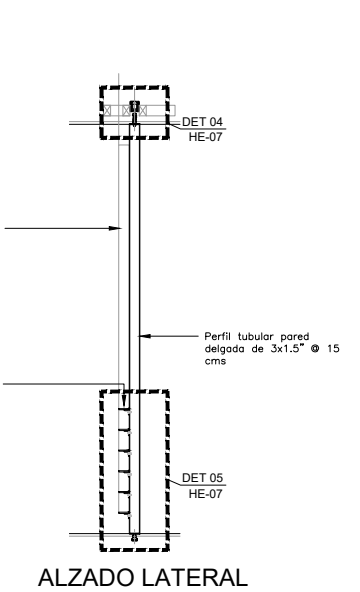
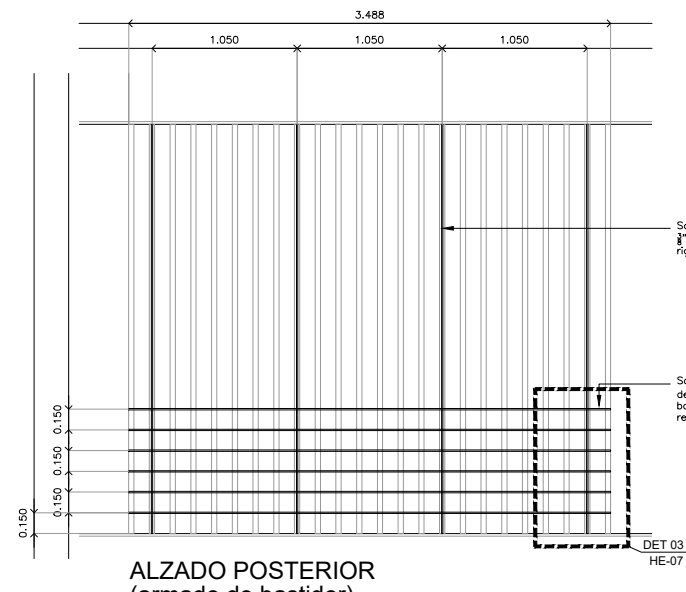
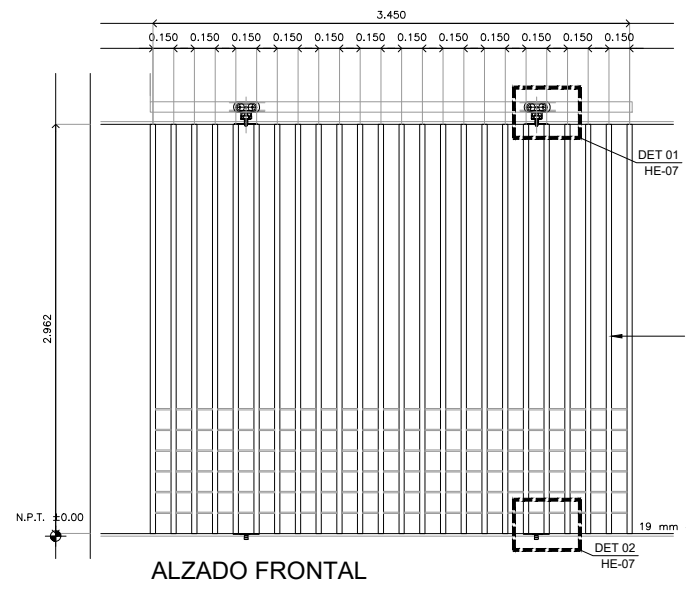


NÚMERO DEL PLANO:
 UBICACIÓN DEL ARCHIVO:
 NORTE:

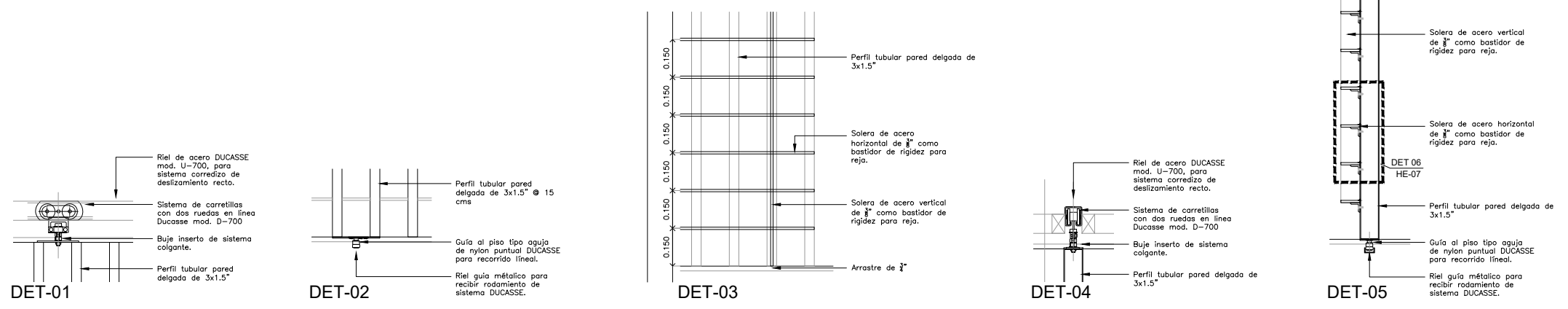


USO ESPECIFICO DEL PREDIO:
TIPO DE TRAMITE:

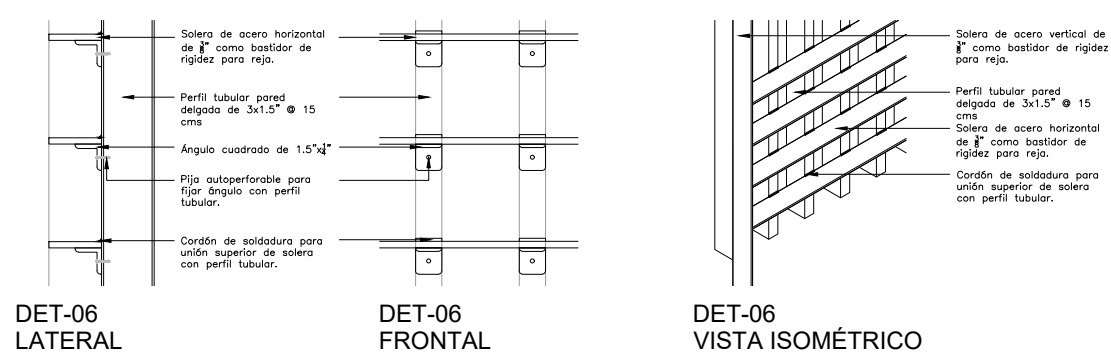
| DATOS DEL PROPIETARIO | | DATOS GENERALES | | | | | | | | | | | | | | | | | | | | | | | | | | | | | | | | | | | | | |
|--|-------|---|------|----------|-------|----------|------|-------------------------|--|--|--|------------------------------------|--|--|--|--------------------------------------|--|--|--|------------------------------------|--|--|--|---------------------------|--|--|--|-----------------------|--|--|--|----------------------------|--|--|--|---------------------------------|--|--|--|
| NOMBRE: No.: CALLE: DELEGACIÓN: TELÉFONO: FIRMA: | | DATOS DEL PREDIO | | | | | | | | | | | | | | | | | | | | | | | | | | | | | | | | | | | | | |
| DATOS DEL D.R.O | | USO | | | | | | | | | | | | | | | | | | | | | | | | | | | | | | | | | | | | | |
| NOMBRE: CÉDULA PROFESIONAL: DIRECCIÓN: DELEGACIÓN: TELÉFONO: FIRMA: | | CLAVE CATASTRAL: ÁREA: M2. FONDO: m No OFICIAL.: ENTRE LA CALLE: Y LA CALLE: COLONIA: DICTAMEN DE USO DE SUELO No. DE FOLIO: FECHA: | | | | | | | | | | | | | | | | | | | | | | | | | | | | | | | | | | | | | |
| CORRESPBLE. INGENIERIAS | | NORMATIVIDAD | | | | | | | | | | | | | | | | | | | | | | | | | | | | | | | | | | | | | |
| NOMBRE: CÉDULA PROFESIONAL: DIRECCIÓN: TELÉFONO: FIRMA: | | <table border="1"> <thead> <tr> <th>CONCEPTO</th> <th>NORMA</th> <th>PROYECTO</th> <th>DEF.</th> </tr> </thead> <tbody> <tr> <td>ALTURA MÁXIMA PERMITIDA</td> <td></td> <td></td> <td></td> </tr> <tr> <td>COEFICIENTE DE OCUPACIÓN DEL SUELO</td> <td></td> <td></td> <td></td> </tr> <tr> <td>COEFICIENTE DE UTILIZACIÓN DEL SUELO</td> <td></td> <td></td> <td></td> </tr> <tr> <td>COEFICIENTE DE ABSORCIÓN DEL SUELO</td> <td></td> <td></td> <td></td> </tr> <tr> <td>PORCENTAJE DEL ÁREA LIBRE</td> <td></td> <td></td> <td></td> </tr> <tr> <td>RESTRICCIÓN AL FRENTE</td> <td></td> <td></td> <td></td> </tr> <tr> <td>CAJONES DE ESTACIONAMIENTO</td> <td></td> <td></td> <td></td> </tr> <tr> <td>RESTRICCIONES DIC. USO DE SUELO</td> <td></td> <td></td> <td></td> </tr> </tbody> </table> | | CONCEPTO | NORMA | PROYECTO | DEF. | ALTURA MÁXIMA PERMITIDA | | | | COEFICIENTE DE OCUPACIÓN DEL SUELO | | | | COEFICIENTE DE UTILIZACIÓN DEL SUELO | | | | COEFICIENTE DE ABSORCIÓN DEL SUELO | | | | PORCENTAJE DEL ÁREA LIBRE | | | | RESTRICCIÓN AL FRENTE | | | | CAJONES DE ESTACIONAMIENTO | | | | RESTRICCIONES DIC. USO DE SUELO | | | |
| CONCEPTO | NORMA | PROYECTO | DEF. | | | | | | | | | | | | | | | | | | | | | | | | | | | | | | | | | | | | |
| ALTURA MÁXIMA PERMITIDA | | | | | | | | | | | | | | | | | | | | | | | | | | | | | | | | | | | | | | | |
| COEFICIENTE DE OCUPACIÓN DEL SUELO | | | | | | | | | | | | | | | | | | | | | | | | | | | | | | | | | | | | | | | |
| COEFICIENTE DE UTILIZACIÓN DEL SUELO | | | | | | | | | | | | | | | | | | | | | | | | | | | | | | | | | | | | | | | |
| COEFICIENTE DE ABSORCIÓN DEL SUELO | | | | | | | | | | | | | | | | | | | | | | | | | | | | | | | | | | | | | | | |
| PORCENTAJE DEL ÁREA LIBRE | | | | | | | | | | | | | | | | | | | | | | | | | | | | | | | | | | | | | | | |
| RESTRICCIÓN AL FRENTE | | | | | | | | | | | | | | | | | | | | | | | | | | | | | | | | | | | | | | | |
| CAJONES DE ESTACIONAMIENTO | | | | | | | | | | | | | | | | | | | | | | | | | | | | | | | | | | | | | | | |
| RESTRICCIONES DIC. USO DE SUELO | | | | | | | | | | | | | | | | | | | | | | | | | | | | | | | | | | | | | | | |



PUERTA DE ACCESO (armado tipo)
 ESC: 1:25



ESC: 1:10



ESC: 1:5

NOTAS APLICABLES A TODOS LOS ELEMENTOS DE HERRERÍA:
 Acabado final pintura mate color Gris Antracita a tres manos. S.M.A.
 Todas las piezas soldadas en el taller y todas las juntas esmeriladas.

RIVERO BORRELL - GUTIERREZ
ARQUITECTOS

SELLO

ESCALA: **VARIAS**

COTAS: **METROS**

CLAVE: **HE-07**

Este plano sustituye a los anteriores
 REVISIÓN - 00 / 07 marzo 2018