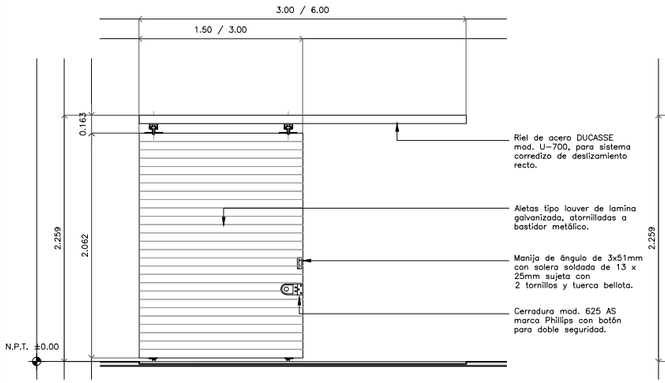

ALZADO FRONTAL

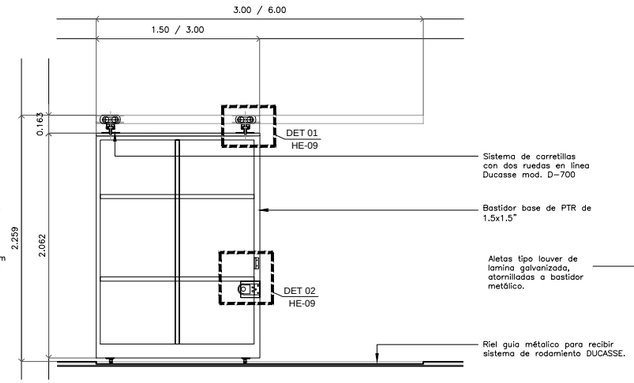

ALZADO FRONTAL
(armado de bastidor)

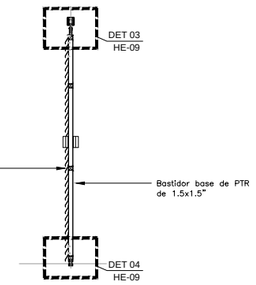

ALZADO LATERAL



PLANTA



PLANTA RIEL

PUERTA CORREDIZA BODEGA
ESC: 1:25

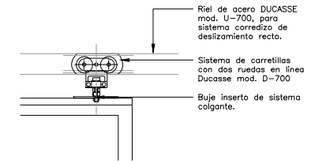

DET-01

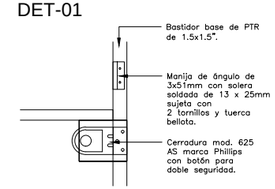

DET-02

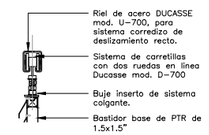

DET-03

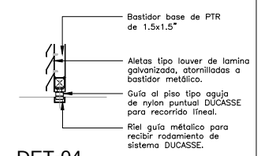

DET-04

ESC: 1:10

ALZADO FRONTAL

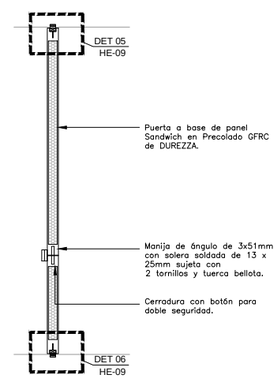

ALZADO LATERAL
(panel Sandwich)

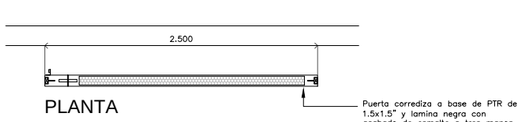

PLANTA

PUERTA DE PRECOLADO
ESC: 1:25

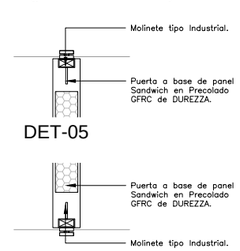

DET-05

DET-06

ESC: 1:10

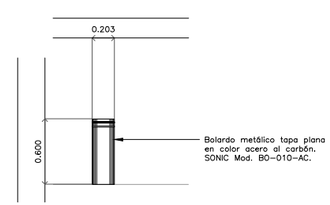

ALZADO FRONTAL

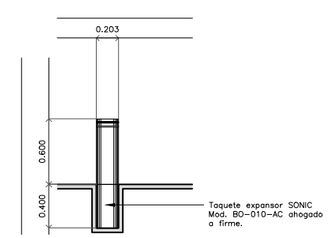

ALZADO LATERAL

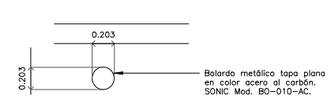

PLANTA

BOLARDO TIPO
ESC: 1:25

CENTRO DE SERVICIO INFONAVIT
CESI / GÓMEZ PALACIO

LOTE 10 FRACC. B-2 CALZADA CARLOS HERRERA ARALUCE
EJIDO EMILIANO ZAPATA MPIO. DE GÓMEZ PALACIO DGO.

PROYECTO EJECUTIVO

PLANOS:
HERRERÍAS

CROQUIS DE LOCALIZACIÓN

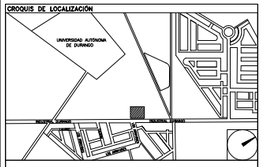

NÚMERO DEL PLANO:

NORTE:

UBICACIÓN DEL ARCHIVO:

INFONAVIT

USO ESPECÍFICO DEL PREDIO:

TIPO DE TRÁMITE:

DATOS DEL PROPIETARIO
NOMBRE:
CALLE: No.:
COLONIA:
DELEGACIÓN:
TELÉFONO:
FIRMA:

DATOS DEL D.R.O
NOMBRE:
CÉDULA PROFESIONAL:
DIRECCIÓN:
DELEGACIÓN:
TELÉFONO:
FIRMA:

CORRESPBLE. INGENIERIAS
NOMBRE:
CÉDULA PROFESIONAL:
DIRECCIÓN:
DELEGACIÓN:
TELÉFONO:
FIRMA:

FIRMA:

DATOS GENERALES

DATOS DEL PREDIO
CLAVE CATASTRAL:
ÁREA: M2.
LOTE:
MEDIDA DEL FRENTE: FONDO: m
DIRECCIÓN:
CALLE: No OFICIAL.:
ENTRE LA CALLE:
Y LA CALLE:
COLONIA:
DELEGACIÓN:
DICTAMEN DE USO DE SUELO
No. DE FOLIO: FECHA:

USO
HABITACIONAL ☐
UNIFAMILIAR ☐
PLURIFAMILIAR (CONDOMINIO) ☐
COMERCIAL ☐
SERVICIOS ☐
INDUSTRIAL ☐

NORMATIVIDAD

CONCEPTO	NORMA	PROYECTO	DIF.
ALTURA MÁXIMA PERMITIDA			
COEFICIENTE DE OCUPACIÓN DEL SUELO			
COEFICIENTE DE UTILIZACIÓN DEL SUELO			
COEFICIENTE DE ABSORCIÓN DEL SUELO			
PORCENTAJE DEL ÁREA LIBRE			
RESTRICCIÓN AL FRENTE			
CAJONES DE ESTACIONAMIENTO			
RESTRICCIONES DIC. USO DE SUELO			

RIVERO BORRELL - GUTIERREZ
A R Q U I T E C T O S

SELLO

ESCALA: VARIAS

COTAS: METROS

CLAVE: HE-09

Este plano sustituye a los anteriores
REVISIÓN - 00 / 23 febrero 2018