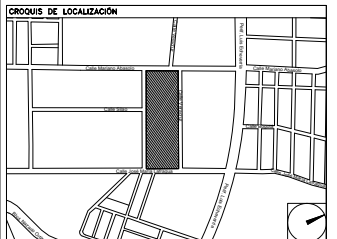



CENTRO DE SERVICIO INFONAVIT / DEL SALTILLO
CALLE JOSÉ MARÍA LA FRAGUA ESQ. CON CALLE VERACRUZ COL. GUANAJUATO ORIENTE, SALTILLO, COAHUILA

PROYECTO EJECUTIVO

PLANOS: **HERRERIAS**



NÚMERO DEL PLANO: _____ NORTE: 

UBICACIÓN DEL ARCHIVO: _____

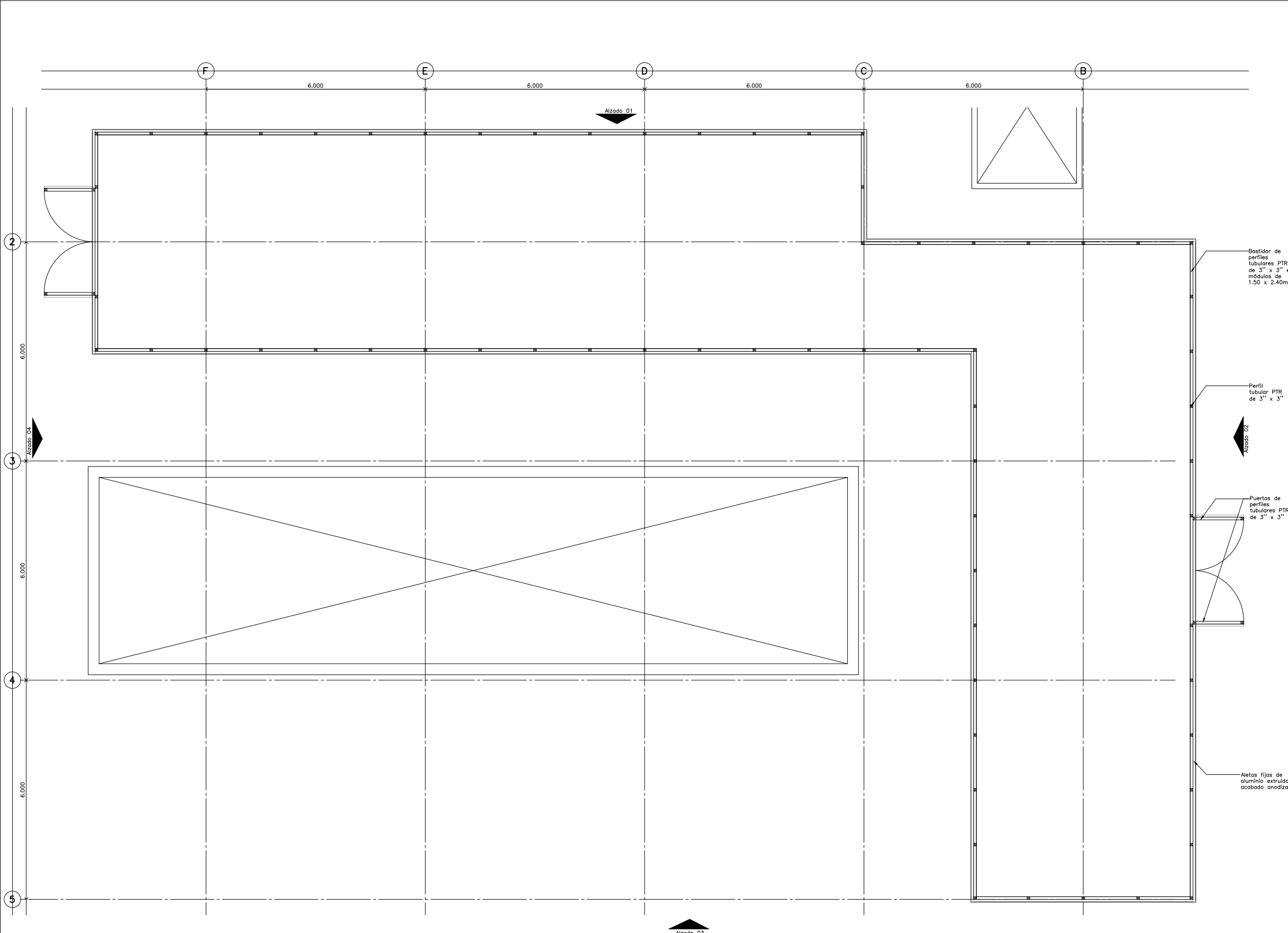


NOTA: EL LOUVER SERÁ COLOCADO SOBRE EL ENTORNADO DE LAS PENDIENTES Y ESTARÁ PLOMADO Y NIVELADO. EN CUYO CASO, DE EXISTIR CALZAS TENDRÁN QUE SER TRATADAS CON IMPERMEABILIZANTE.

USO ESPECIFICO DEL PREDIO: _____

TIPO DE TRAMITE: _____

<p>DATOS DEL PROPIETARIO</p> <p>NOMBRE: _____ No.: _____</p> <p>CALLE: _____</p> <p>COLOMIA: _____</p> <p>DELEGACIÓN: _____</p> <p>TELÉFONO: _____</p> <p>FIRMA: _____</p>	<p>DATOS GENERALES</p> <table border="1"> <tr> <th colspan="2">DATOS DEL PREDIO</th> <th>USO</th> </tr> <tr> <td>CLAVE CATASTRAL:</td> <td></td> <td></td> </tr> <tr> <td>ÁREA:</td> <td>M2.</td> <td>HABITACIONAL <input type="checkbox"/></td> </tr> <tr> <td>LOTE:</td> <td>FONDO: m</td> <td>UNIFAMILIAR <input type="checkbox"/></td> </tr> <tr> <td>MEDIDA DEL FRENTE:</td> <td>No OFICIAL:</td> <td>PLURIFAMILIAR (CONDOMINIO) <input type="checkbox"/></td> </tr> <tr> <td>DIRECCIÓN:</td> <td></td> <td>COMERCIAL <input type="checkbox"/></td> </tr> <tr> <td>CALLE:</td> <td></td> <td>SERVICIOS <input type="checkbox"/></td> </tr> <tr> <td>ENTRE LA CALLE Y LA CALLE:</td> <td></td> <td>INDUSTRIAL <input type="checkbox"/></td> </tr> <tr> <td>COLOMIA:</td> <td></td> <td></td> </tr> <tr> <td>DELEGACIÓN:</td> <td></td> <td></td> </tr> <tr> <td>DICTAMEN DE USO DE SUELO</td> <td></td> <td></td> </tr> <tr> <td>No. DE FOLIO:</td> <td>FECHA:</td> <td></td> </tr> </table>	DATOS DEL PREDIO		USO	CLAVE CATASTRAL:			ÁREA:	M2.	HABITACIONAL <input type="checkbox"/>	LOTE:	FONDO: m	UNIFAMILIAR <input type="checkbox"/>	MEDIDA DEL FRENTE:	No OFICIAL:	PLURIFAMILIAR (CONDOMINIO) <input type="checkbox"/>	DIRECCIÓN:		COMERCIAL <input type="checkbox"/>	CALLE:		SERVICIOS <input type="checkbox"/>	ENTRE LA CALLE Y LA CALLE:		INDUSTRIAL <input type="checkbox"/>	COLOMIA:			DELEGACIÓN:			DICTAMEN DE USO DE SUELO			No. DE FOLIO:	FECHA:		
DATOS DEL PREDIO		USO																																				
CLAVE CATASTRAL:																																						
ÁREA:	M2.	HABITACIONAL <input type="checkbox"/>																																				
LOTE:	FONDO: m	UNIFAMILIAR <input type="checkbox"/>																																				
MEDIDA DEL FRENTE:	No OFICIAL:	PLURIFAMILIAR (CONDOMINIO) <input type="checkbox"/>																																				
DIRECCIÓN:		COMERCIAL <input type="checkbox"/>																																				
CALLE:		SERVICIOS <input type="checkbox"/>																																				
ENTRE LA CALLE Y LA CALLE:		INDUSTRIAL <input type="checkbox"/>																																				
COLOMIA:																																						
DELEGACIÓN:																																						
DICTAMEN DE USO DE SUELO																																						
No. DE FOLIO:	FECHA:																																					
<p>DATOS DEL D.R.O</p> <p>NOMBRE: _____</p> <p>CÉDULA PROFESIONAL: _____</p> <p>DIRECCIÓN: _____</p> <p>DELEGACIÓN: _____</p> <p>TELÉFONO: _____</p> <p>FIRMA: _____</p>	<p>CORRESPBLE. INGENIERIAS</p> <p>NOMBRE: _____</p> <p>CÉDULA PROFESIONAL: _____</p> <p>DIRECCIÓN: _____</p> <p>DELEGACIÓN: _____</p> <p>TELÉFONO: _____</p> <p>FIRMA: _____</p>	<p>NORMATIVIDAD</p> <table border="1"> <thead> <tr> <th>CONCEPTO</th> <th>NORMA</th> <th>PROYECTO</th> <th>OP.</th> </tr> </thead> <tbody> <tr> <td>ALTURA MÁXIMA PERMITIDA</td> <td></td> <td></td> <td></td> </tr> <tr> <td>COEFICIENTE DE OCUPACIÓN DEL SUELO</td> <td></td> <td></td> <td></td> </tr> <tr> <td>COEFICIENTE DE UTILIZACIÓN DEL SUELO</td> <td></td> <td></td> <td></td> </tr> <tr> <td>COEFICIENTE DE ABSORCIÓN DEL SUELO</td> <td></td> <td></td> <td></td> </tr> <tr> <td>PORCENTAJE DEL ÁREA LIBRE</td> <td></td> <td></td> <td></td> </tr> <tr> <td>RESTRICCIÓN AL FRENTE</td> <td></td> <td></td> <td></td> </tr> <tr> <td>CAJONES DE ESTACIONAMIENTO</td> <td></td> <td></td> <td></td> </tr> <tr> <td>RESTRICCIONES DIC. USO DE SUELO</td> <td></td> <td></td> <td></td> </tr> </tbody> </table>	CONCEPTO	NORMA	PROYECTO	OP.	ALTURA MÁXIMA PERMITIDA				COEFICIENTE DE OCUPACIÓN DEL SUELO				COEFICIENTE DE UTILIZACIÓN DEL SUELO				COEFICIENTE DE ABSORCIÓN DEL SUELO				PORCENTAJE DEL ÁREA LIBRE				RESTRICCIÓN AL FRENTE				CAJONES DE ESTACIONAMIENTO				RESTRICCIONES DIC. USO DE SUELO			
CONCEPTO	NORMA	PROYECTO	OP.																																			
ALTURA MÁXIMA PERMITIDA																																						
COEFICIENTE DE OCUPACIÓN DEL SUELO																																						
COEFICIENTE DE UTILIZACIÓN DEL SUELO																																						
COEFICIENTE DE ABSORCIÓN DEL SUELO																																						
PORCENTAJE DEL ÁREA LIBRE																																						
RESTRICCIÓN AL FRENTE																																						
CAJONES DE ESTACIONAMIENTO																																						
RESTRICCIONES DIC. USO DE SUELO																																						



PLANTA
LOUVER 01 en azotea DELEGACIÓN NIVEL +6.90

Escala: 1:50

RIVERO BORRELL - GUTIERREZ
ARQUITECTOS

SELLO

ESCALA: **VARIAS**

COTAS: **METROS**

CLAVE: **HE-12**

Este plano sustituye a los anteriores
REVISIÓN - 00 / 07 marzo 2018