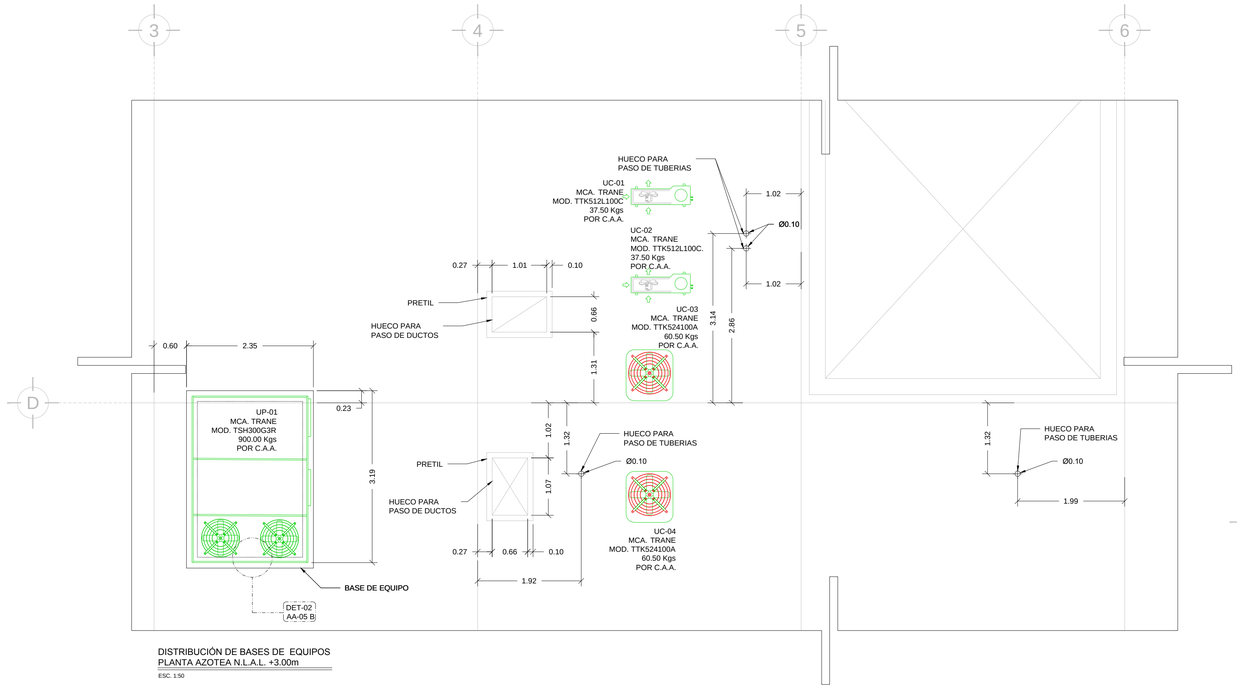

DISTRIBUCIÓN DE BASES DE EQUIPOS
PLANTA AZOTEA N.L.A.L. +3.00m
ESC. 1:50

SIMBOLOGIA

UGAR-XX	UNIDAD GENERADORA DE AGUA REFRIGERADA
UMA-XX	UNIDAD MANEJADORA DE AIRE
BAR-XX	BOMBA DE AGUA REFRIGERADA
UC-XX	UNIDAD CONDENSADORA HORIZONTAL
TEXP-01	TANQUE DE EXPANSION DE MEMBRANA
TSA-01	TANQUE SEPARADOR DE AIRE
VE-XX	VENTILADOR DE EXTRACCION TIPO HONGO
	BASES DE EQUIPOS
C.A.A.	CONTRATISTA AIRE ACONDICIONADO
C..E	CONTRATISTA ELECTRICO
C.C.	CONTRATISTA DE CONTROL
C.H.	CONTRATISTA HIDRAULICO

UBICACIÓN EN EL PROYECTO

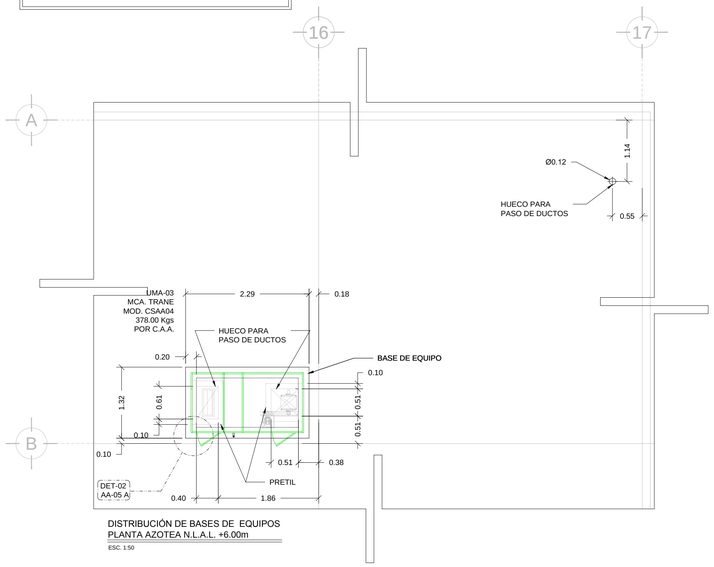

DISTRIBUCIÓN DE BASES DE EQUIPOS
PLANTA AZOTEA N.L.A.L. +6.00m
ESC. 1:50

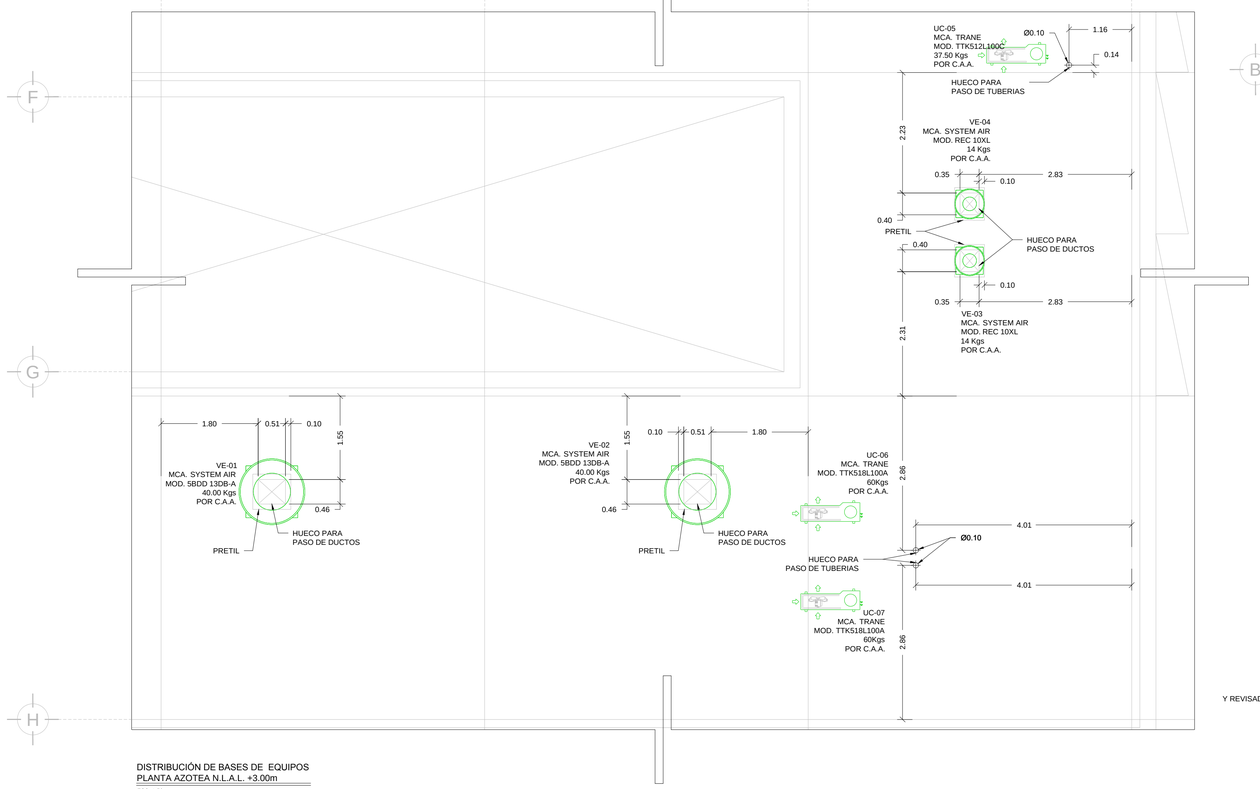

DISTRIBUCIÓN DE BASES DE EQUIPOS
PLANTA AZOTEA N.L.A.L. +3.00m
ESC. 1:50

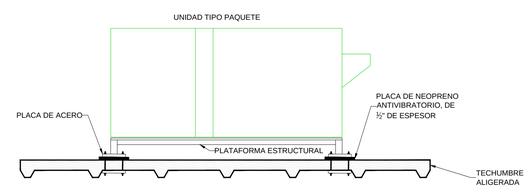

NOTA:
LAS BASES, ANCLAJES, UNBICACION FINAL
DE LA UNIDAD, SERA PROPUESTA Y
REVISADA POR LA PARTE ESTRCTURAL
Y APROBADA POR EL CLIENTE FINAL
Y EL DISEÑADOR DE AIRE ACONDICIONADO

2 DETALLE DE BASE DE UNIDAD PAQUETE
DE AIRE PARA EXTERIOR
ESC: S/E

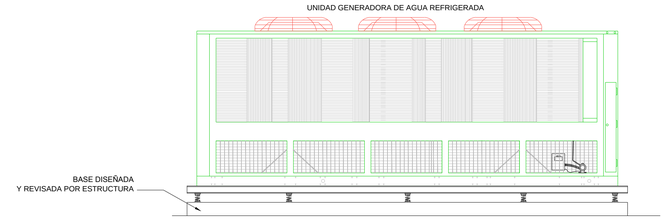

1 UNIDAD GENERADORA DE AGUA
REFRIGERADA ENFRIADA POR AIRE
ESC: S/E

AIRE ACONDICIONADO
BASES DE EQUIPOS

1:50 0.00 0.50 1.00 1.50 2.00 4.00

PLANO APTO PARA CONSTRUCCION

CENTRO DE SERVICIO INFONAVIT / DEL
MÉRIDA

CALLE 39 CON LA EXTENSIÓN DE 32
M-204 SECC. CATASTRAL 13 NUM. 512D MÉRIDA YUCATÁN

NOTAS:GENERALES:

1.-LAS BASES DE LOS EQUIPOS SERAN A BASE DE UNA PLANCHA CORRIDA DE CONCRETO ARMADO DE 20 CMS DE ESPESOR COMO MINIMO, DE 250 Kg/cm2. LAS CUALES SE COORDINARAN CON ESTRUCTURA Y ARQUITECTURA, PARA REVISION Y UBICACION FINAL

2. LAS COTAS RIGEN AL DIBUJO

3. TODAS LAS DIMENSIONES DEBERAN SER VERIFICADAS EN SITIO

4. ES OBLIGACION DEL CONTRATISTA DEL SISTEMA DE AIRE ACONDICIONADO, VERIFICAR TODAS LAS DIMENSIONES Y CONDICIONES MOSTRADAS EN LOS PLANOS, NOTIFICANDO A LA COORDINADORA DE OBRA CUALQUIER DISCREPANCIA Y/O CONFLICTO RELACIONADO CON EL PROYECTO.
EL TRABAJO EN EL AREA DEL PROBLEMA SERA SUSPENDIDO HASTA SER APROBADO POR LA COORDINADORA DE OBRA.

5. TODAS LAS DIMENSIONES PARA NIVELES ARQUITECTONICOS DEBERAN DE SER VERIFICADAS POR EL INGENIERO ESTRUCTURISTA

6. PARA DIMENSIONES ESTRUCTURALES VERIFICAR CON INGENIERIA CIVIL

7. ELEMENTOS COMO BASES DE EQUIPOS, SOPORTES DE TUBERIAS DE AGUA REFRIGERADA, ASI COMO SUS ELEMENTOS DE FIJACION A MUROS Y LOSAS, SERAN VERIFICADAS POR LA PARTE ESTRUCTURAL, APROBANDO DICHOS ELEMENTOS

8. CUALQUIER ELEMENTO DE SOPORTERIA, BASES, ANCLAJES, SERAN CON TRATAMIENTO PARA SOPORTAR AMBIENTE SALINO.

9. LAS BASES DE LAS UNIDADES CONDENSADORAS ESTARAN PINTADAS EN NEGRO, CON PINTURA RESISTINTE A AMBIENTE SALINO

10. LAS BASES DE LAS UNIDADES MANEJADORAS, UNIDADES PAQUETE, ESTARAN A 0.80 cms, s.n.t., CON ANCLAJES ANTITORMENTA

11. LAS BASES DE LOS VENTILADORES TIPO HONGO, ESTARAN INSTALADOS A 0.60 cms, s.n.t., CON ANCLAJES ANTITORMENTA

PROYECTO EJECUTIVO
AIRE ACONDICIONADO

CROQUIS DE LOCALIZACIÓN

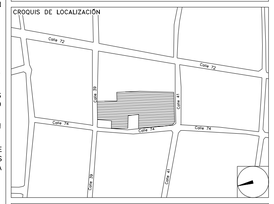

AIRE ACONDICIONADO
BASES DE EQUIPOS EN AZOTEA

NUMERO DEL PLANO: ME-E-PL-AA-005-01

NORTE:

FECHA: 00-00-00 | ACOTACION: MTS | ESCALA: 1:50

UBICACION DEL ARCHIVO:

INFONAVIT

USO ESPECIFICO DEL PREDIO:

TIPO DE TRAMITE:

DATOS DEL PROPIETARIO
NOMBRE:
CALLE: No.:
COLONIA:
DELEGACION:
TELEFONO:
FIRMA:

DATOS DEL D.R.O
NOMBRE: Wendolly Viveca Baqueiro Burgos
CEDULA PROFESIONAL: 6565286
DIRECCIÓN:
DELEGACION:
TELEFONO:
FIRMA:

CALCULISTA MECÁNICO
NOMBRE: GERARDO MIGUEL JURADO DOMINGUEZ
CEDULA PROFESIONAL: 6148259
DIRECCIÓN: Río Amazonas 30. Piso 1. Col. Cuauhtémoc.
DELEGACION: Cuauhtémoc, Ciudad de México
TELEFONO MÓVIL: (044) 55 - 39 - 28 - 20 - 91
FIRMA:

FIRMA:

DATOS GENERALES

DATOS DEL PREDIO
CLAVE CATASTRAL: AREA: M2.
CONDOMINIO: LOTE:
MEDIDA DEL FRENTE: FONDO: m
DIRECCION:
CALLE: No OFICIAL.:
ENTRE LA CALLE:
Y LA CALLE:
COLONIA:
DELEGACION:
DICTAMEN DE USO DE SUELO
No. DE FOLIO: FECHA:

USO
- HABITACIONAL ☐
- UNIFAMILIAR ☐
- PLURIFAMILIAR (CONDOMINIO) ☐
- COMERCIAL ☐
- SERVICIOS ☐
- INDUSTRIAL ☐

NORMATIVIDAD

CONCEPTO	NORMA	PROYECTO	DIF.
ALTURA MAXIMA PERMITIDA			
COEFICIENTE DE OCUPACION DEL SUELO			
COEFICIENTE DE UTILIZACION DEL SUELO			
COEFICIENTE DE ABSORCIÓN DEL SUELO			
PORCENTAJE DEL AREA LIBRE			
RESTRICCION AL FRENTE			
CAJONES DE ESTACIONAMIENTO			
RESTRICCIONES DIC. USO DE SUELO			

RIVERO BORRELL - GUTIERREZ
A R Q U I T E C T O S
ingenor

DATOS DE LA CONSTRUCCION

CONCEPTO	A. CONSTRUIDA	OBRA NUEVA	REGULARIZACION	LICENCIA ANTERIOR. No. LIC	FECHA	METROS
SOTANO						
PLANTA BAJA						
1er NIVEL						
MEZZANINE						
2do. NIVEL						
3er NIVEL						
VOLADOS						
ESTACIONAMIENTO						
OTROS						
TOTAL DE M²						
BARDEO ML						
ALINEAMIENTO ML						
DEMOLICION						

SELLO

ESCALA: 1:50

COTAS: METROS

CLAVE: AA-05 B

SELLO

Este plano sustituye a los anteriores

REVISIÓN - 01 4 sept 2018