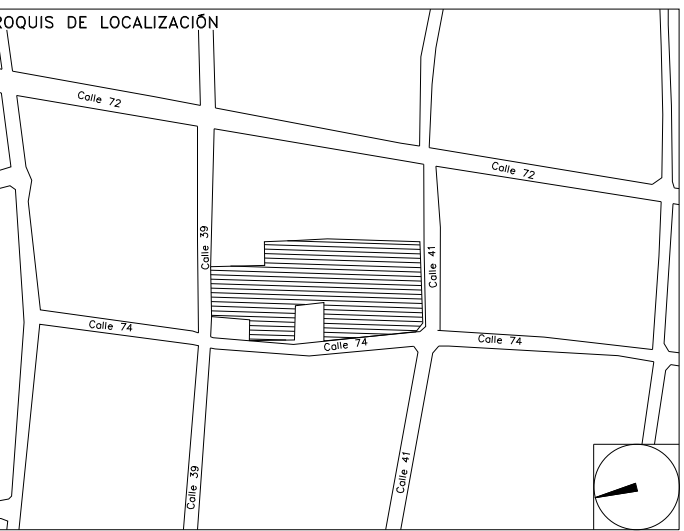


**CENTRO DE SERVICIO INFONAVIT / DEL MÉRIDA**

**CALLE 39 CON LA EXTENSIÓN DE 32  
M-204 SECC. CATASTRAL 13 NUM. 512D MÉRIDA YUCATÁN**

NÚMERO DE PLANO  
HS-03

**PROYECTO EJECUTIVO  
INSTALACIÓN SANITARIA**



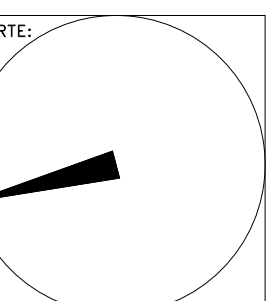
- NOTAS
1. LA UBICACION DEL COLECTOR MARGINAL SE TENDRA QUE CONFIRMAR DE ACUERDO A LA FACTIBILIDAD.
  2. TODAS LAS INSTALACIONES DE DRENAJE DE AGUAS NEGRAS, DEBERAN SOMETERSE A UNA PRUEBA HIDROSTÁTICA DE 10 m.c.a. (1 kg/cm<sup>2</sup>) DURANTE UN TIEMPO MÍNIMO DE 2 HORAS. ADEMÁS DE QUE DICHA PRUEBA SE REALIZARA POR SECCIONES Y ANTES DE TERMINARSE MUROS Y PISOS, PERO ASEGURANDO LA CORRECTA UNIÓN DE TODAS LAS CONEXIONES DE ACUERDO A LA NORMA: NOM-001-CONAGUA-2009.
  3. LAS PUNTAS DE LA TUBERÍA INSTALADA DEBERÁN SER TAPADAS PROVISIONALMENTE, PARA EVITAR LA ENTRADA DE BASURA.
  4. ANTES DE COLOCAR LOS ELEMENTOS ESTRUCTURALES DE CONCRETO: MUROS, TRABES Y LOSAS, DEBERÁ DE PREVENIRSE LA PREPARACIÓN PARA PASOS DE TUBERÍA DEJANDO UNA CAMISA DE TUBERÍA DE PVC, DE UN DIÁMETRO MAYOR AL DIÁMETRO DEL PROYECTO, DEBIENDOSE RESPETAR DIÁMETROS, POSICIÓN EN PLANTA Y ELEVACIÓN.
  5. CUALQUIER INTERFERENCIA QUE SE TENGA CON LA INSTALACIÓN PROYECTADA, CON LAS OTRAS INSTALACIONES DEBERÁ DE RESOLVERSE CON LA COORDINACIÓN Y APROBACIÓN DE LA SUPERVISIÓN PARA SU CORRECTA Y ADECUADA COLOCACIÓN POR PARTE DEL CONTRATISTA.

**DRENAJE SANITARIO  
PLANO LLAVE - PLANTA BAJA**

NÚMERO DEL PLANO:  
ME-E-PL-HS-000-00 B

FECHA: 00-00-00 ACOTACION: MTS 1:25 ESCALA:

UBICACION DEL ARCHIVO:



**USO ESPECIFICO  
DEL PREDIO:**

**TIPO DE TRAMITE:**

**DATOS DEL PROPIETARIO**

NOMBRE: No:  
CALLE:  
COLONIA:  
DELEGACION:  
TELEFONO:  
FIRMA:  
NOMBRE: xx  
CEDULA PROFESIONAL: xx  
DIRECCION: xx  
DELEGACION: xx  
TELEFONO: xx  
FIRMA:

**CORRESPBLE. INGENIERIAS**

NOMBRE: xx  
CEDULA PROFESIONAL: xx  
DIRECCION: xx  
DELEGACION: xx  
TELEFONO: xx  
FIRMA:

**DATOS DEL D.R.O**

NOMBRE: ..  
CEDULA PROFESIONAL: ..  
DIRECCION: .. COL.  
DELEGACION:  
TELEFONO:  
FIRMA:

**DATOS GENERALES**

**DATOS DEL PREDIO**

CLAVE CATASTRAL:  
CONDominio: AREA: M2.  
MEDIDA DEL FRENTE: LOTE: FONDO: m  
DIRECCION:  
CALLE: No OFICIAL:  
ENTRE LA CALLE:  
Y LA CALLE:  
COLONIA:  
DELEGACION:  
DICTAMEN DE USO DE SUELO  
No. DE FOLIO: FECHA:

**USO**

- HABITACIONAL
- UNIFAMILIAR
- PLURIFAMILIAR (CONDominio)
- COMERCIAL
- SERVICIOS
- INDUSTRIAL

**NORMATIVIDAD**

CONCEPTO	NORMA	PROYECTO	DF.
ALTURA MAXIMA PERMITIDA			
COEFICIENTE DE OCUPACION DEL SUELO			
COEFICIENTE DE UTILIZACION DEL SUELO			
COEFICIENTE DE ABSORCION DEL SUELO			
PORCENTAJE DEL AREA LIBRE			
RESTRICCION AL FRENTE			
CAJONES DE ESTACIONAMIENTO			
RESTRICCIONES DIC. USO DE SUELO			

**RIVERO BORRELL - GUTIERREZ  
ARQUITECTOS ingenor**

**DATOS DE LA CONSTRUCCION**

CONCEPTO	A. CONSTRUIDA	OBRA NUEVA	REGULARIZACION	LICENCIA ANTERIOR:
				No. LIC. FECHA METROS
SOTANO				
PLANTA BAJA				
1er NIVEL				
MEZZANINE				
2do. NIVEL				
3er NIVEL				
VOLADOS				
ESTACIONAMIENTO				
OTROS				
TOTAL DE M <sup>2</sup>				
BARDEO ML				
ALINEAMIENTO ML				
DEMOLICION				

ESCALA:  
1:200

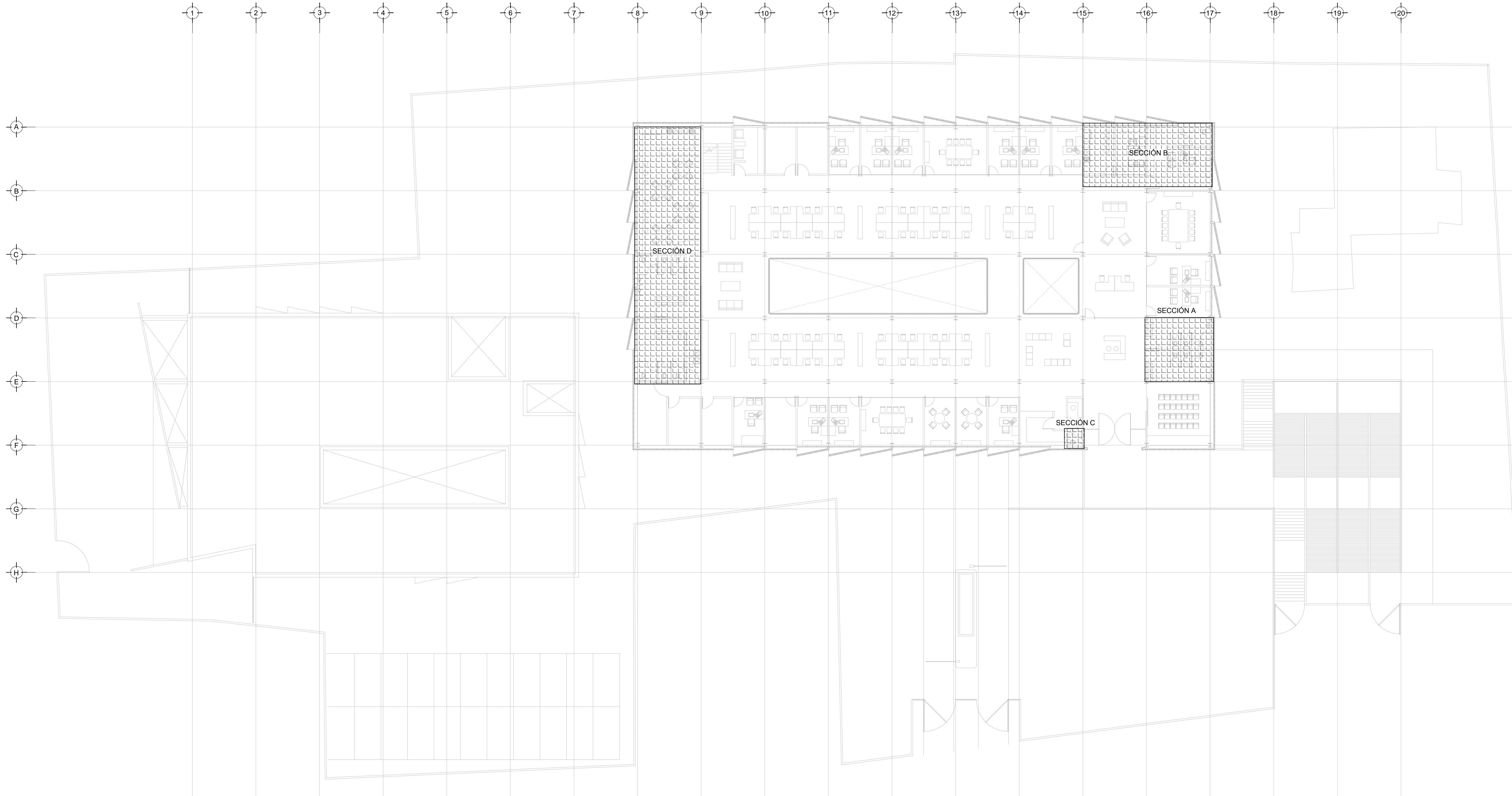
COTAS:  
METROS

CLAVE:  
HS-00

B

**SELLO**

Este plano sustituye a los anteriores.  
**REVISIÓN - 00 2 marzo 2018**



DRENAJE SANITARIO - PLANO LLAVE  
PLANTA - BAJA NIVEL +3.00  
ESC: 1/200

PLANO APTO PARA CONSTRUCCION