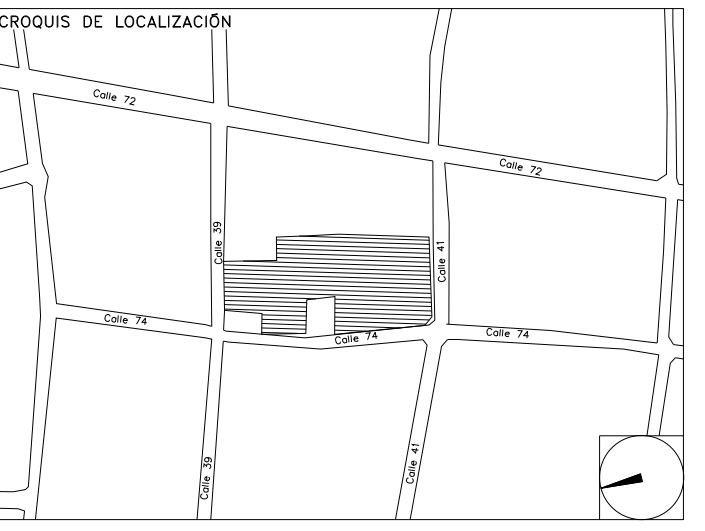


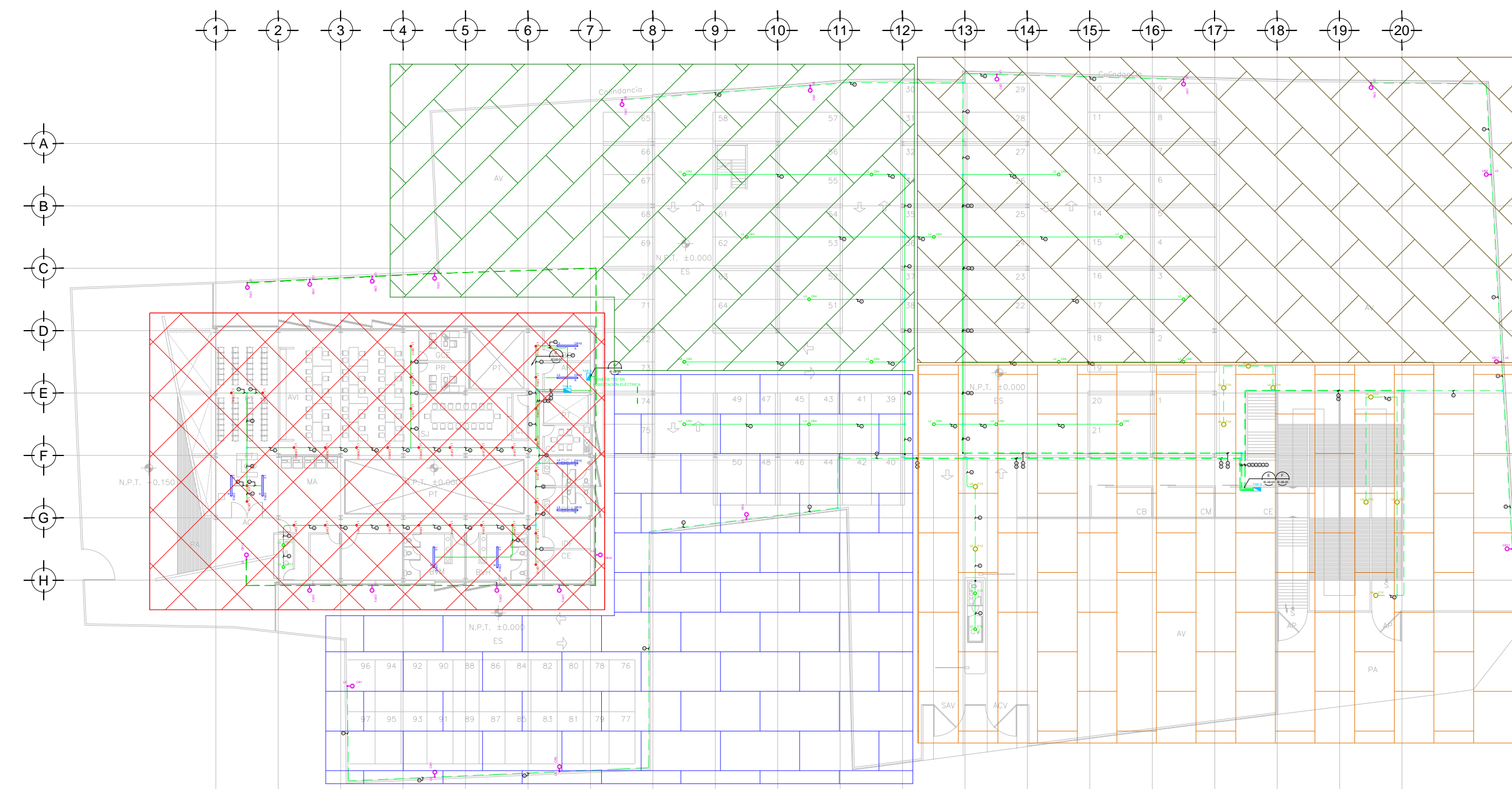
CENTRO DE SERVICIO INFONAVIT / DEL MÉRIDA
CALLE 39 CON LA EXTENSIÓN DE 32
M-204 SECC. CATASTRAL 13 NUM. 512D MÉRIDA YUCATÁN

**PROYECTO EJECUTIVO
 INSTALACIÓN ELÉCTRICA**

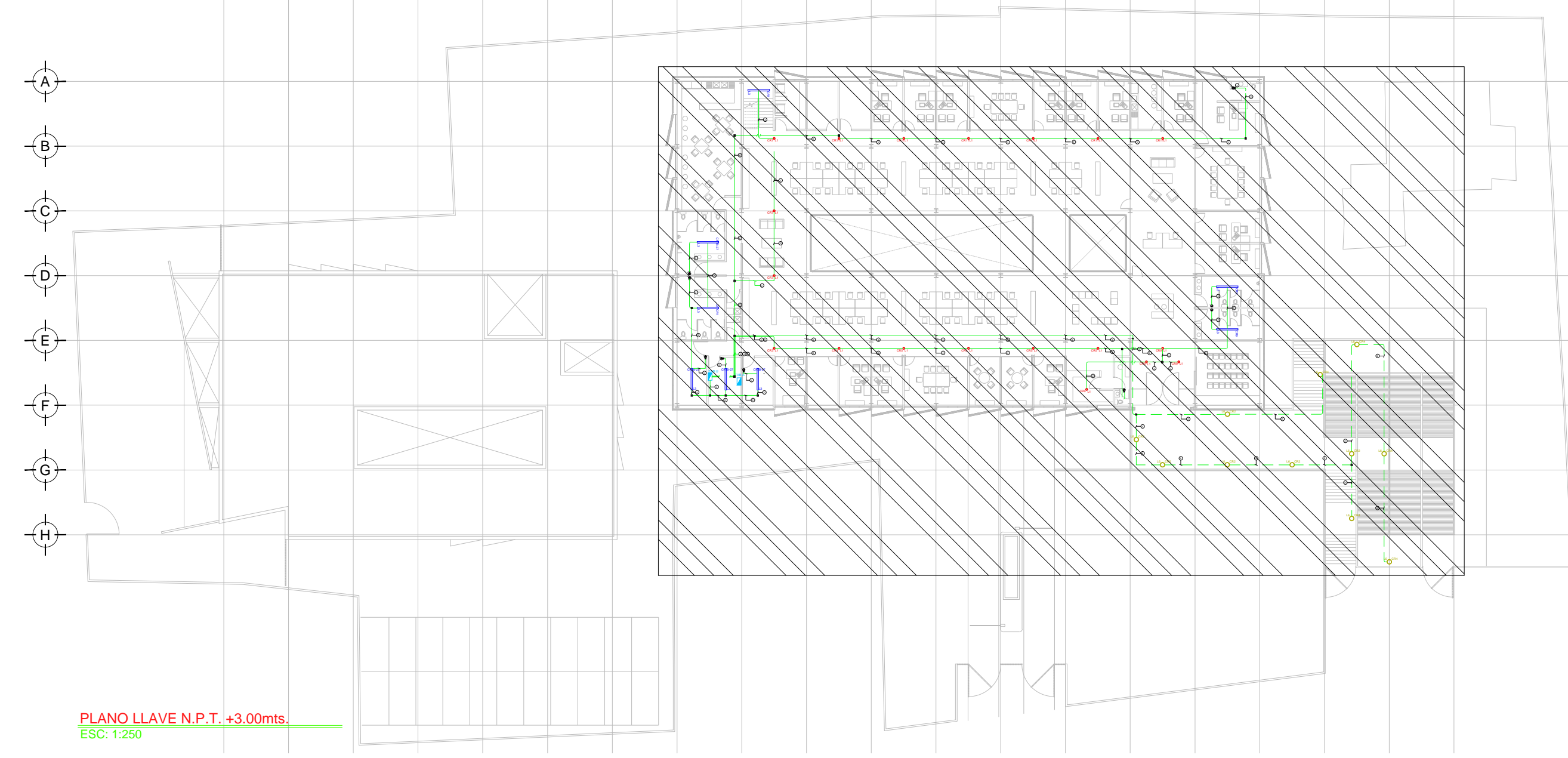


PLANO LLAVE ILUMINACIÓN EMERGENCIA

NUMERO DEL PLANO: ME-E-PL-IE-00-F-00
 FECHA: 00-00-00 ACOTACION: MTS ESCALA: 1:400
 UBICACION DEL ARCHIVO:



PLANO LLAVE N.P.T. +0.00mts
 ESC: 1:250



PLANO LLAVE N.P.T. +3.00mts
 ESC: 1:250

USO ESPECIFICO DEL PREDIO:
TIPO DE TRAMITE:

DATOS DEL PROPIETARIO		DATOS DEL PREDIO		USO																																				
NOMBRE: No.: CALLE: COLONIA: DELEGACION: TELEFONO: FIRMA:		DATOS DEL PREDIO CLAVE CATASTRAL: CONDOMINIO: AREA: M2. MEDIDA DEL FRENTE: FONDO: m DIRECCION: CALLE: No OFICIAL: ENTRE LA CALLE: Y LA CALLE: COLONIA: DELEGACION: TELEFONO: XX DICTAMEN DE USO DE SUELO No. DE FOLIO: FECHA:		HABITACIONAL <input type="checkbox"/> UNIFAMILIAR <input type="checkbox"/> PLURIFAMILIAR (CONDOMINIO) <input type="checkbox"/> COMERCIAL <input type="checkbox"/> SERVICIOS <input type="checkbox"/> INDUSTRIAL <input type="checkbox"/>																																				
DATOS DEL D.R.O NOMBRE: XX CEDULA PROFESIONAL: XX DIRECCION: XX DELEGACION: XX TELEFONO: XX FIRMA:		CORRESPBLE. INGENIERIAS NOMBRE: XX CEDULA PROFESIONAL: XX DIRECCION: XX DELEGACION: XX TELEFONO: XX FIRMA:		NORMATIVIDAD <table border="1"> <thead> <tr> <th>CONCEPTO</th> <th>NORMA</th> <th>PROYECTO</th> <th>DEF.</th> </tr> </thead> <tbody> <tr><td>ALTURA MAXIMA PERMITIDA</td><td></td><td></td><td></td></tr> <tr><td>COEFICIENTE DE OCUPACION DEL SUELO</td><td></td><td></td><td></td></tr> <tr><td>COEFICIENTE DE UTILIZACION DEL SUELO</td><td></td><td></td><td></td></tr> <tr><td>COEFICIENTE DE ABSORCION DEL SUELO</td><td></td><td></td><td></td></tr> <tr><td>PORCENTAJE DEL AREA LIBRE</td><td></td><td></td><td></td></tr> <tr><td>RESTRICCION AL FRENTE</td><td></td><td></td><td></td></tr> <tr><td>CAJONES DE ESTACIONAMIENTO</td><td></td><td></td><td></td></tr> <tr><td>RESTRICCIONES DIC. USO DE SUELO</td><td></td><td></td><td></td></tr> </tbody> </table>	CONCEPTO	NORMA	PROYECTO	DEF.	ALTURA MAXIMA PERMITIDA				COEFICIENTE DE OCUPACION DEL SUELO				COEFICIENTE DE UTILIZACION DEL SUELO				COEFICIENTE DE ABSORCION DEL SUELO				PORCENTAJE DEL AREA LIBRE				RESTRICCION AL FRENTE				CAJONES DE ESTACIONAMIENTO				RESTRICCIONES DIC. USO DE SUELO			
CONCEPTO	NORMA	PROYECTO	DEF.																																					
ALTURA MAXIMA PERMITIDA																																								
COEFICIENTE DE OCUPACION DEL SUELO																																								
COEFICIENTE DE UTILIZACION DEL SUELO																																								
COEFICIENTE DE ABSORCION DEL SUELO																																								
PORCENTAJE DEL AREA LIBRE																																								
RESTRICCION AL FRENTE																																								
CAJONES DE ESTACIONAMIENTO																																								
RESTRICCIONES DIC. USO DE SUELO																																								
DATOS DEL D.R.O NOMBRE: .. CEDULA PROFESIONAL: .. COL. DIRECCION: .. DELEGACION: .. TELEFONO: FIRMA:																																								

RIVERO BORRELL - GUTIERREZ ingenor
ARQUITECTOS

DATOS DE LA CONSTRUCCION			
CONCEPTO	A. CONSTRUIDA	OBRA NUEVA	REGULARIZACION
SOTANO			
PLANTA BAJA			
1er NIVEL			
MEZZANINE			
2do. NIVEL			
3er NIVEL			
VOLADOS			
ESTACIONAMIENTO			
OTROS			
TOTAL DE M ²			
BARDEO ML			
ALINEAMIENTO ML			
DEMOLICION			
ESCALA: 1:400	SELLO		
COTAS: METROS			
CLAVE: IE-00 F			
Este plano sustituye a los anteriores			
REVISIÓN - 00 2 marzo 2018			

PLANO APTO PARA CONSTRUCCION