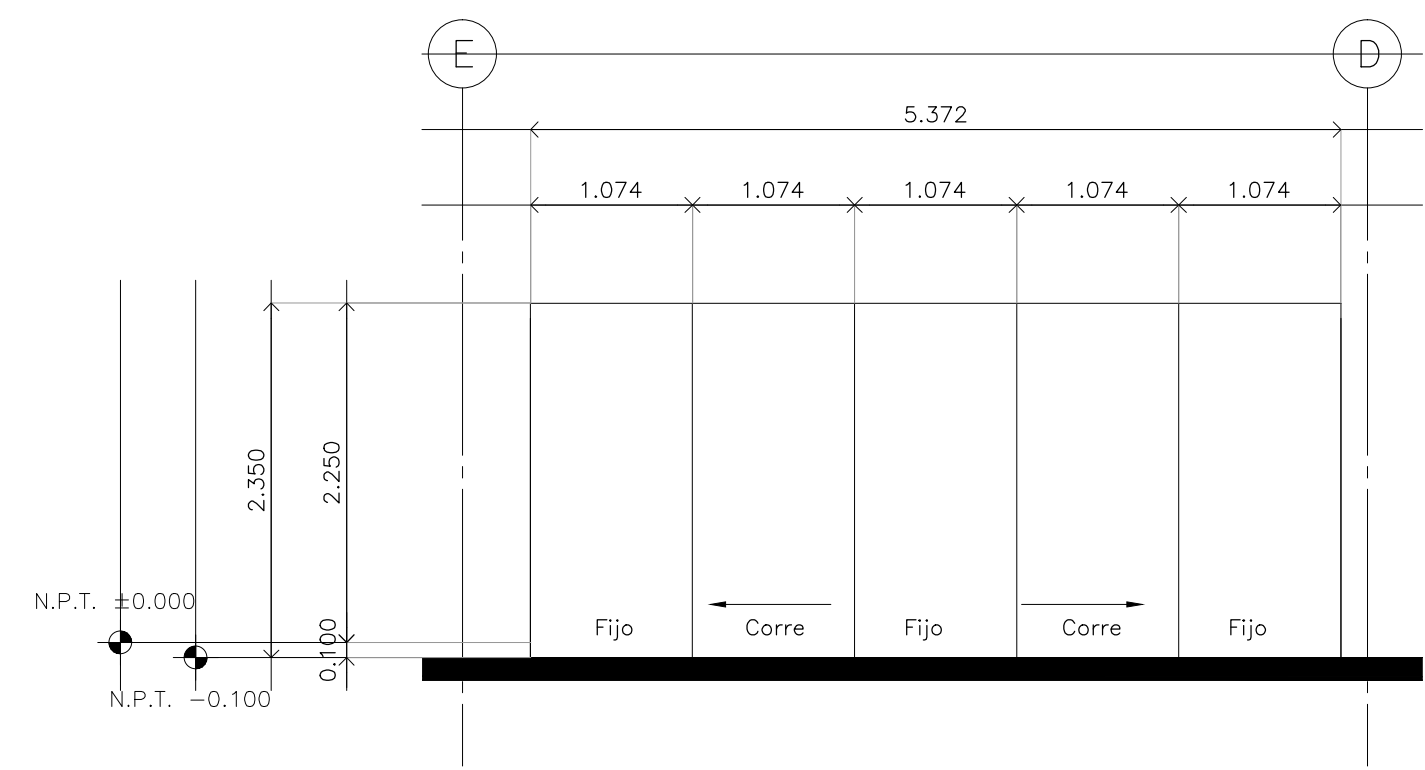
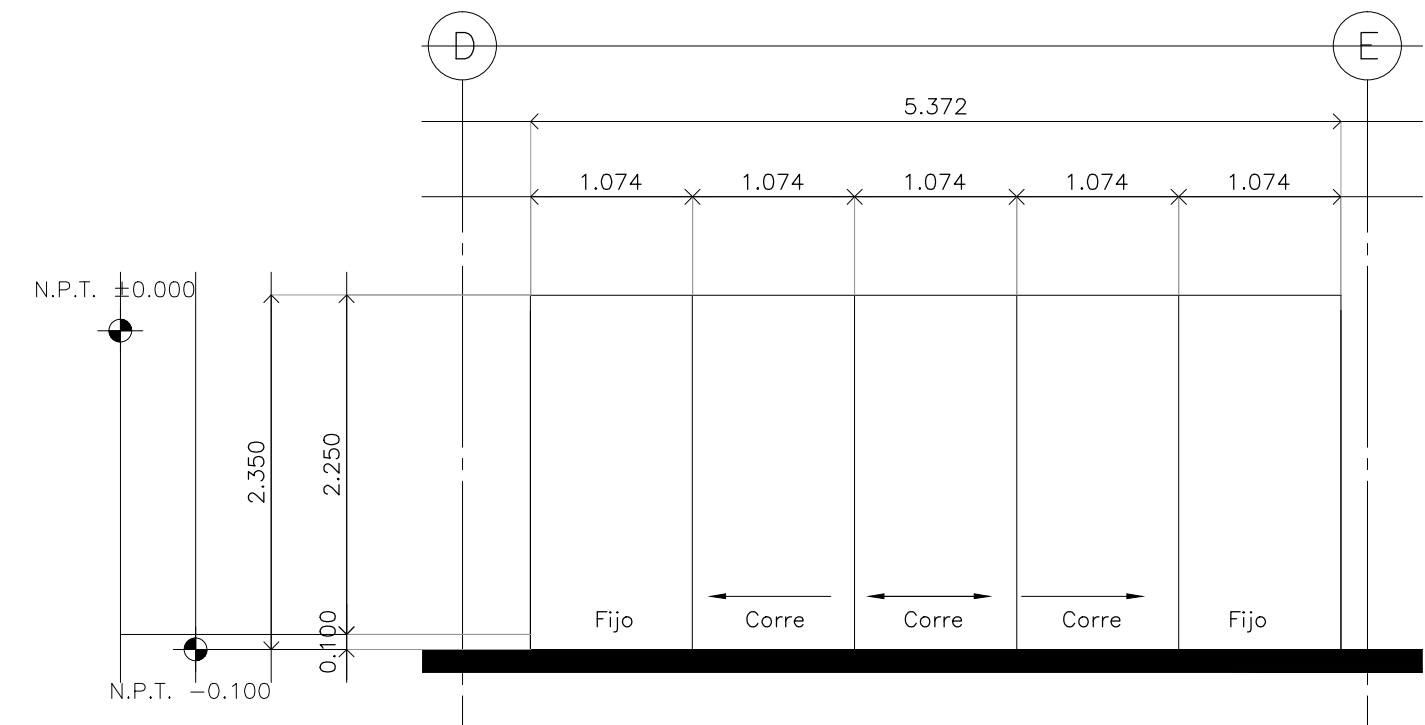


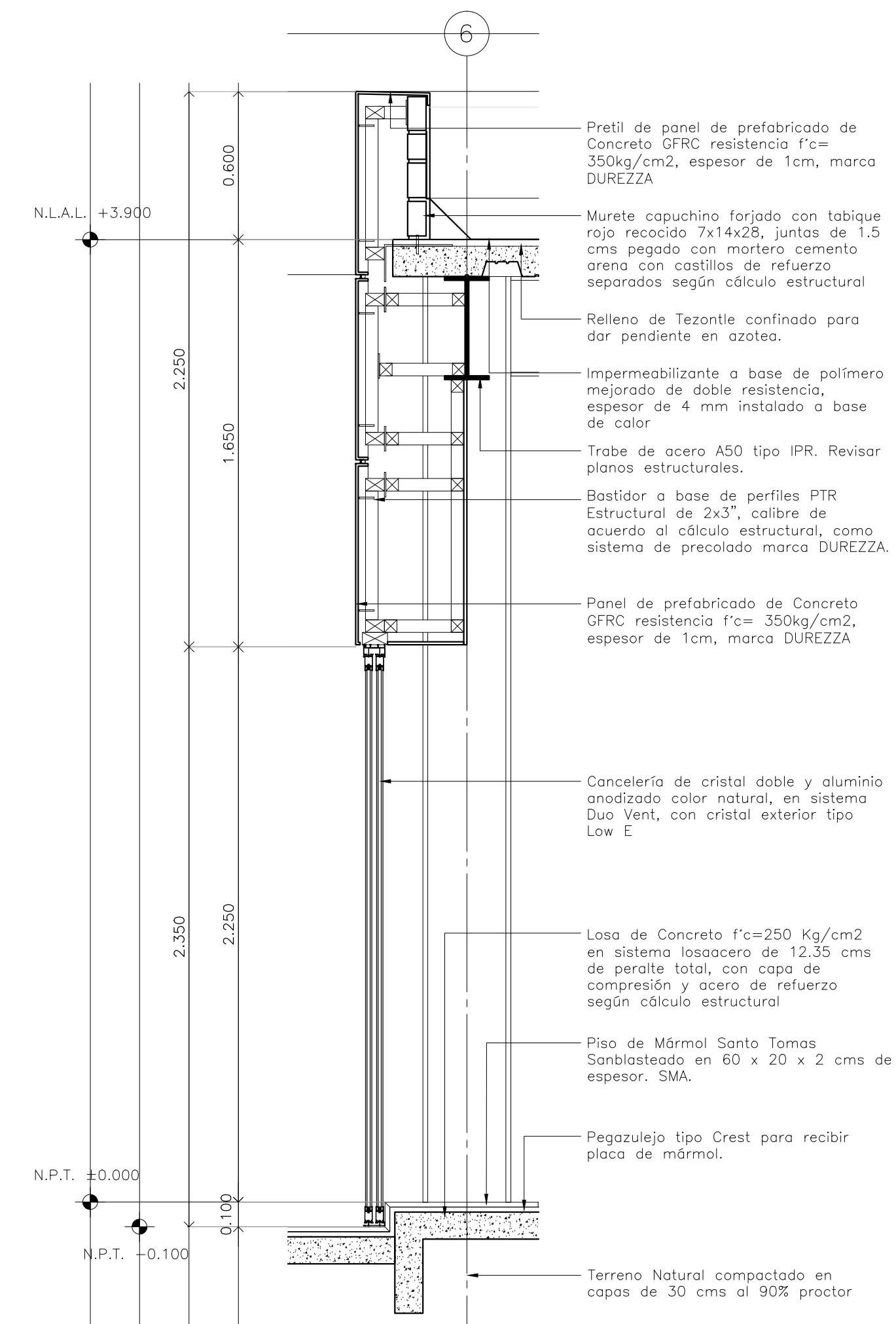
PLANTA ARQUITECTÓNICA NIVEL ±0.000



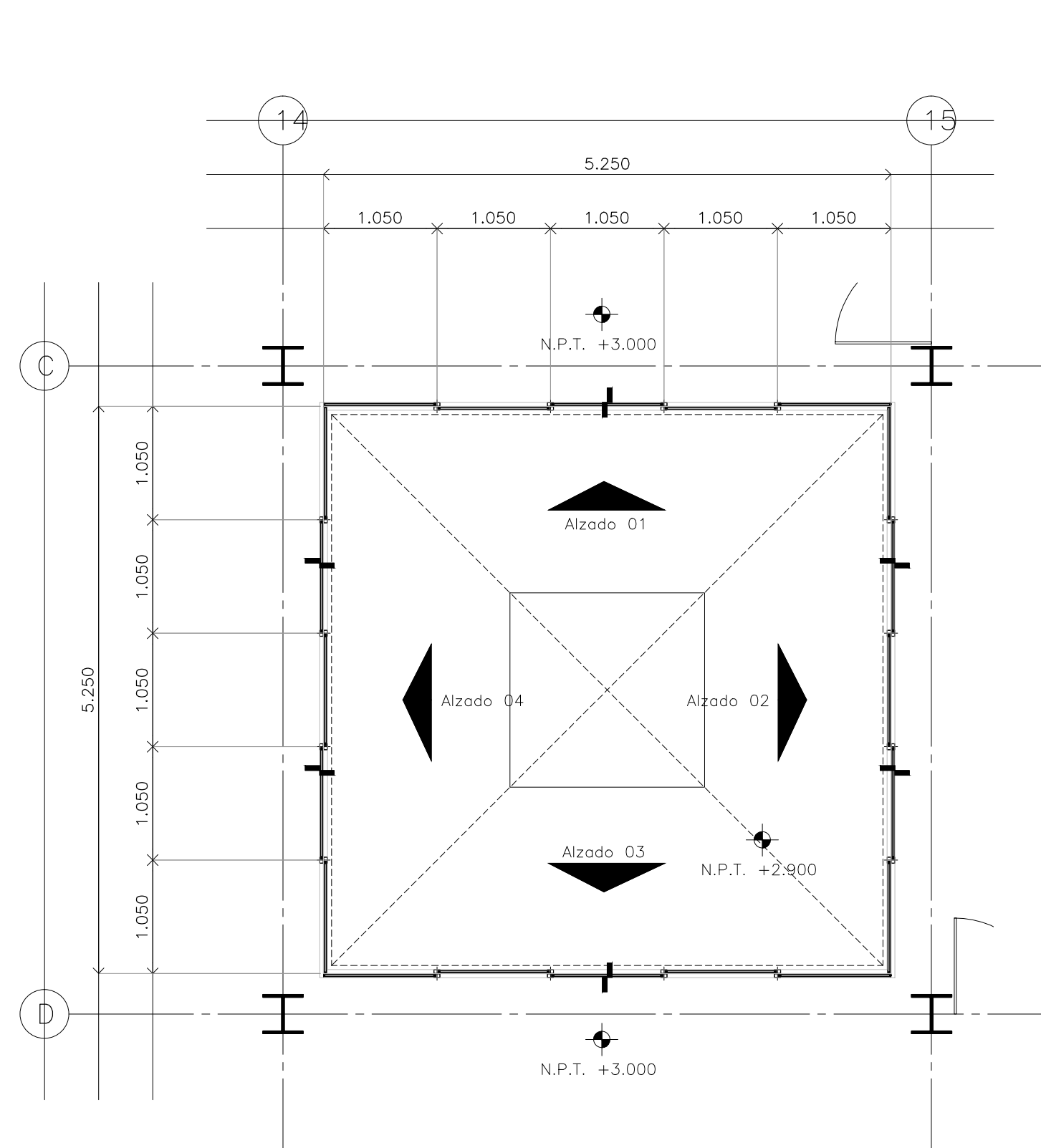
Alzado 01
Escala: 1:50



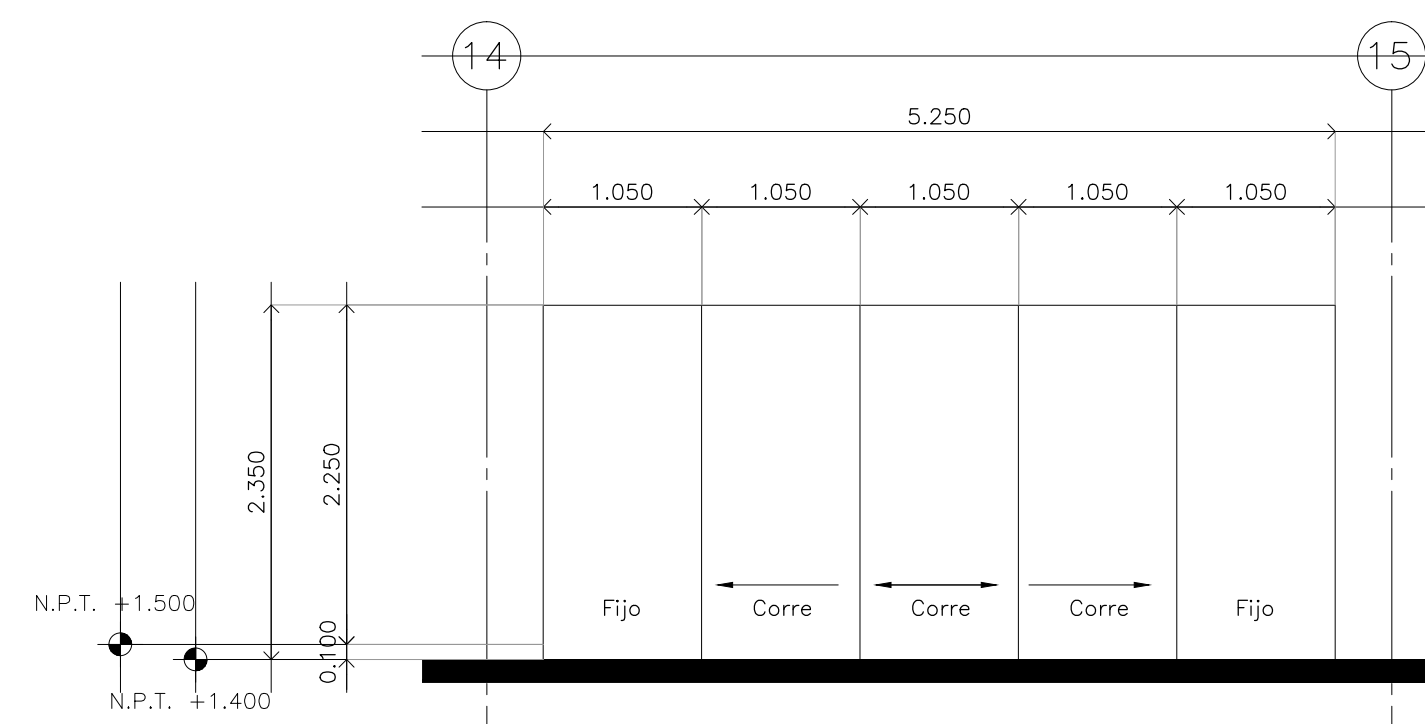
Alzado 02
Escala: 1:50



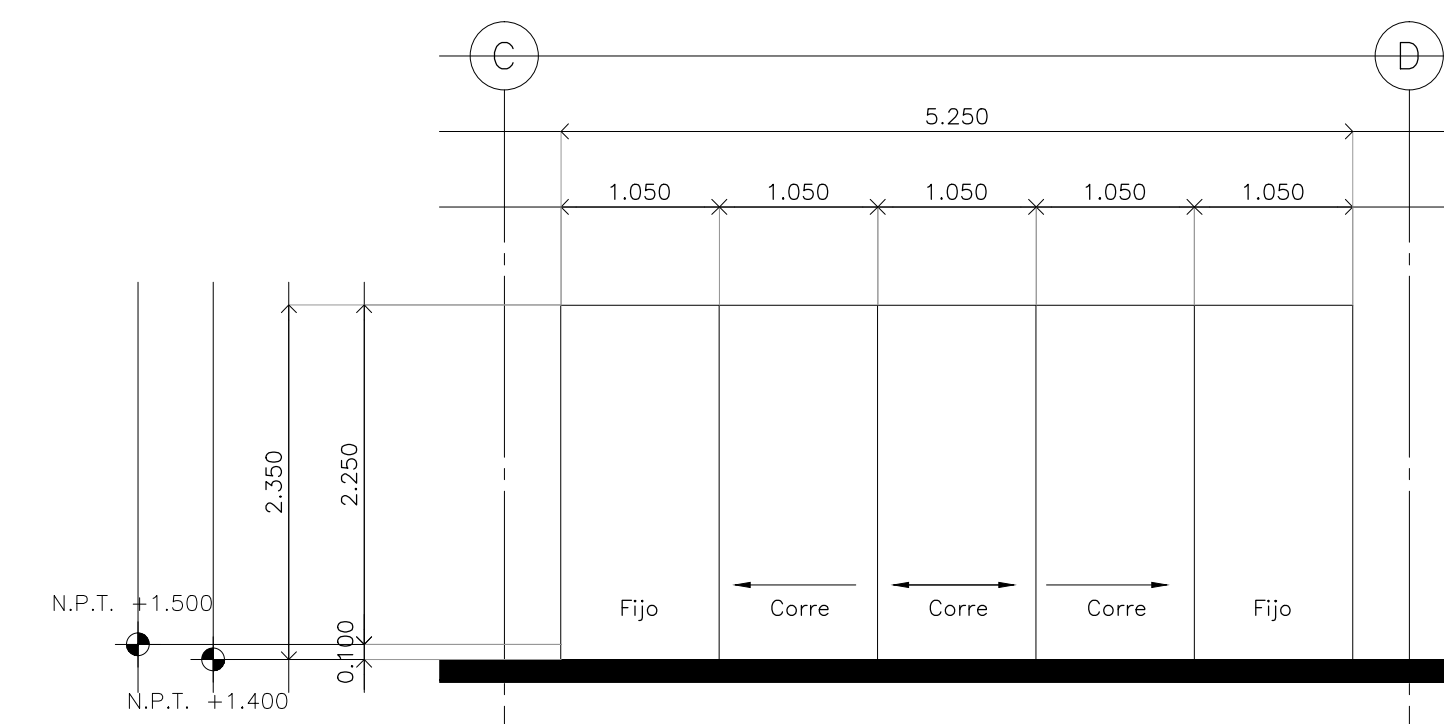
Escala: 1:20



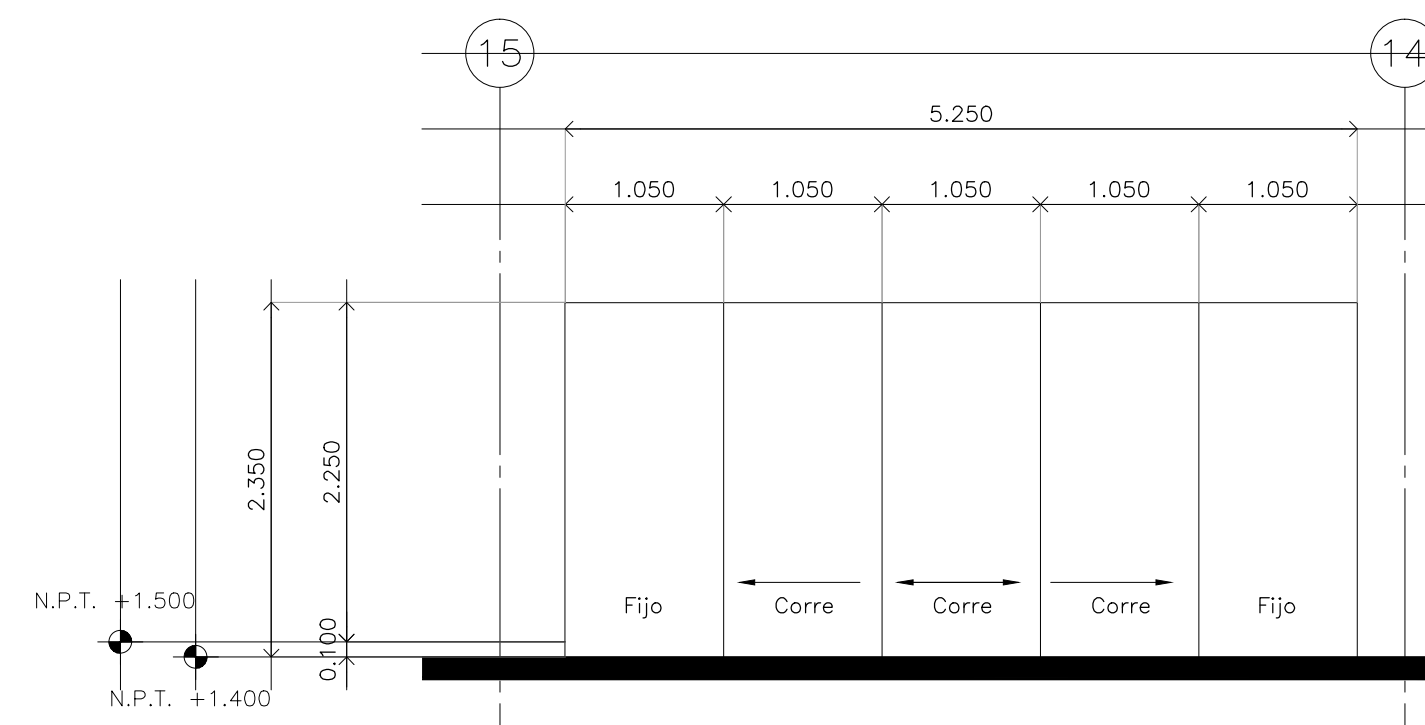
PLANTA ARQUITECTÓNICA NIVEL +3.000



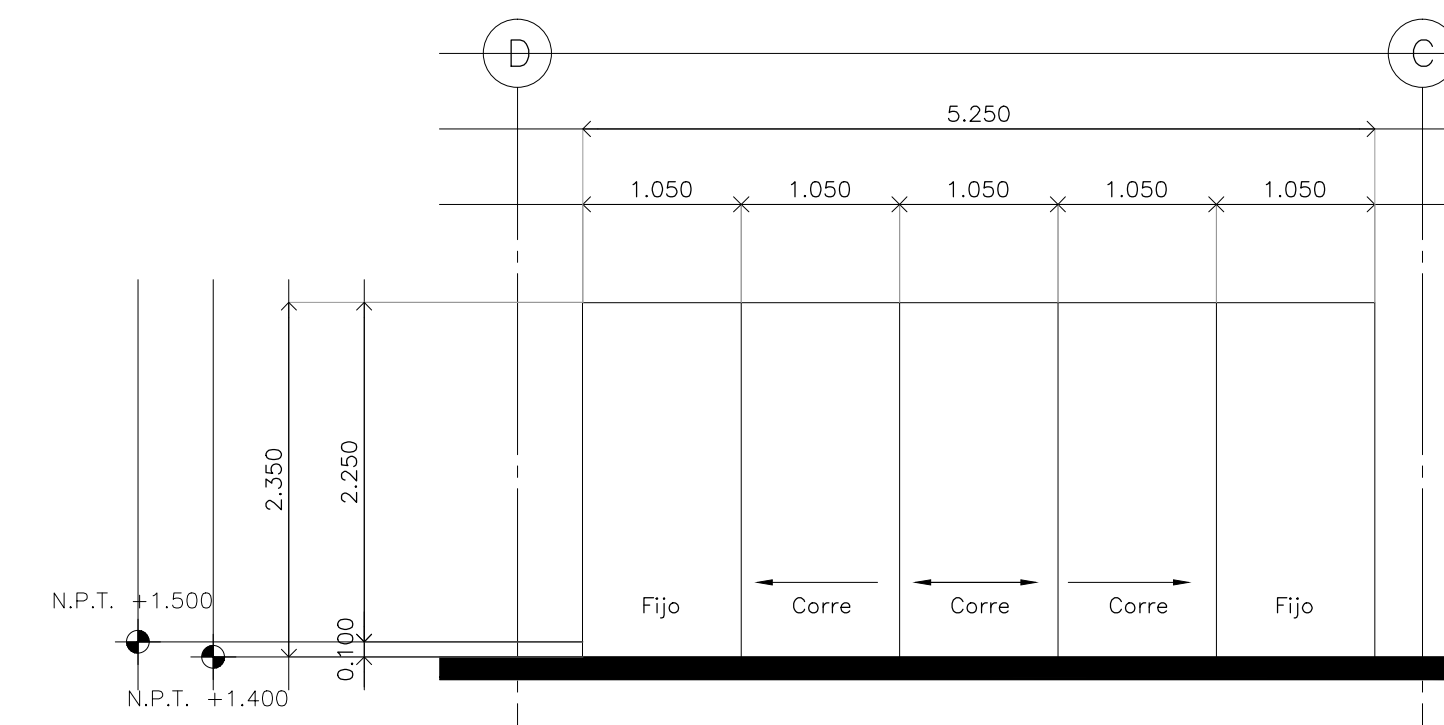
Alzado 01
Escala: 1:50



Alzado 02
Escala: 1:50



Alzado 03
Escala: 1:50



Alzado 04
Escala: 1:50


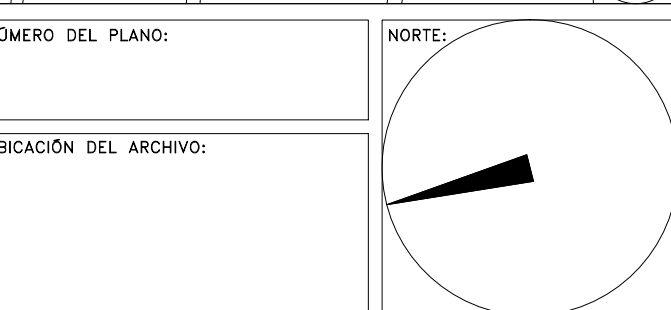
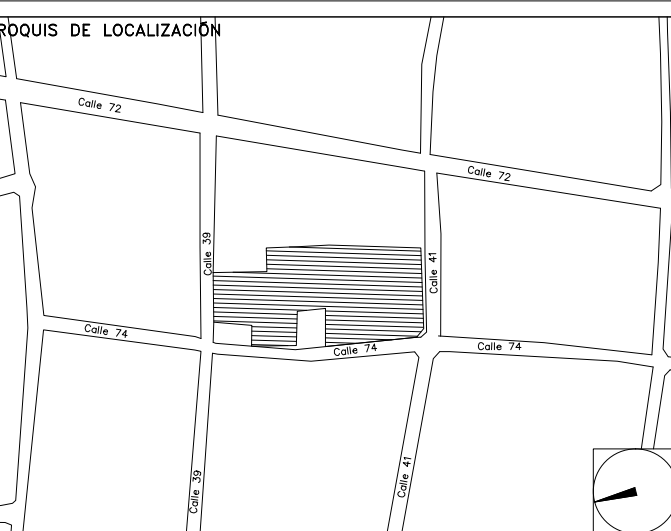
CENTRO DE SERVICIO INFONAVIT / DEL MÉRIDA

CALLE 39 CON LA EXTENSIÓN DE 32 M-204 SECC. CATASTRAL 13 NUM. 512D MÉRIDA YUCATÁN

NOTAS GENERALES

PROYECTO EJECUTIVO

BOLETINES



BOLETÍN ARQUITECTÓNICO

DATOS DEL PROPIETARIO

NOMBRE: No.:
CALLE:
COLONIA:
DELEGACIÓN:
TELÉFONO:
FIRMA:

DATOS DEL D.R.O

NOMBRE:
CÉDULA PROFESIONAL:
DIRECCIÓN:
DELEGACIÓN:
TELÉFONO:
FIRMA:

CORRESPBLE. INGENIERIAS

NOMBRE:
CÉDULA PROFESIONAL:
DIRECCIÓN:
DELEGACIÓN:
TELÉFONO:
FIRMA:

DATOS GENERALES

DATOS DEL PREDIO

CLAVE CATASTRAL:
ÁREA: M2.
LOTE:
MEDIDA DEL FRENTE: FONDO: m
DIRECCIÓN:
CALLE:
Y LA CALLE:
COLONIA:
DELEGACIÓN:
DICTAMEN DE USO DE SUELO
No. DE FOLIO: FECHA:

USO

HABITACIONAL
UNIFAMILIAR
PLURIFAMILIAR (CONDOMINIO)
COMERCIAL
SERVICIOS
INDUSTRIAL

NORMATIVIDAD

CONCEPTO	NORMA	PROYECTO	DP.
ALTURA MÁXIMA PERMITIDA			
COEFICIENTE DE OCUPACIÓN DEL SUELO			
COEFICIENTE DE UTILIZACIÓN DEL SUELO			
COEFICIENTE DE ABSORCIÓN DEL SUELO			
PORCENTAJE DEL ÁREA LIBRE			
RESTRICCIÓN AL FRENTE			
CAJONES DE ESTACIONAMIENTO			
RESTRICCIÓN DIC. USO DE SUELO			

RIVERO BORRELL - GUTIERREZ

ARQUITECTOS

FECHA:
2018_05_10

NOTA:

Se anexa Boletín como información complementaria a Proyecto Ejecutivo

Las medidas de la cancelería se modifican en altura debido a que los patios bajan 0.075m en su nivel de piso terminado original, sumando un total de 0.100m de diferencia con el N.P.T. del edificio, para su buen funcionamiento.

ESCALA:
VARIAS

COTAS:
METROS

CLAVE:

BA-31

BOLETÍN ARQ

31