
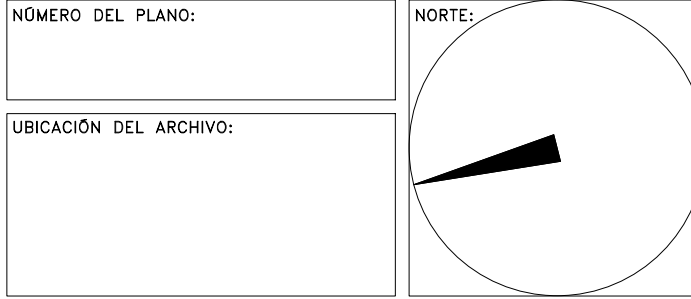
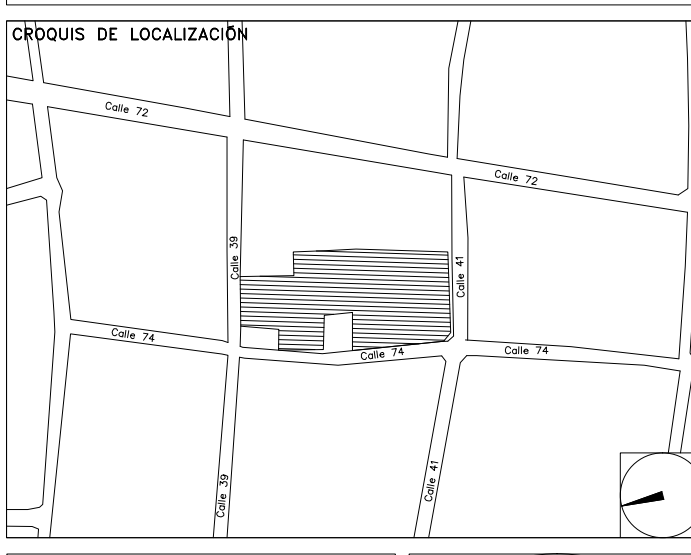


CENTRO DE SERVICIO INFONAVIT / DEL MÉRIDA
CALLE 39 CON LA EXTENSIÓN DE 32
M-204 SECC. CATASTRAL 13 NUM. 512D MÉRIDA YUCATÁN

NOTAS GENERALES

PROYECTO EJECUTIVO

BOLETINES



BOLETÍN ARQUITECTÓNICO

DATOS DEL PROPIETARIO		DATOS DEL PREDIO		USO
NOMBRE: No:		CLAVE CATASTRAL:		HABITACIONAL <input type="checkbox"/>
CALLE:		ÁREA: M2.		UNIFAMILIAR <input type="checkbox"/>
COLOMIA:		LOTE:		PLURIFAMILIAR (CONDOMINIO) <input type="checkbox"/>
DELEGACIÓN:		MEDIDA DEL FRENTE: FONDO: m		COMERCIAL <input type="checkbox"/>
TELÉFONO:		DIRECCIÓN:		SERVICIOS <input type="checkbox"/>
FIRMA:		CALLE:		INDUSTRIAL <input type="checkbox"/>
DATOS DEL D.R.O		ENTRE LA CALLE:		
NOMBRE:		Y LA CALLE:		
CÉDULA PROFESIONAL:		COLONIA:		
DIRECCIÓN:		DELEGACIÓN:		
DELEGACIÓN:		DICTAMEN DE USO DE SUELO		
TELÉFONO:		No. DE FOLIO:		
FIRMA:		FECHA:		
CORRESPBLE. INGENIERIAS		NORMATIVIDAD		
NOMBRE:		CONCEPTO		
CÉDULA PROFESIONAL:		ALTIMETRIA PERMITIDA		
DIRECCIÓN:		COEFICIENTE DE OCUPACIÓN DEL SUELO		
DELEGACIÓN:		COEFICIENTE DE UTILIZACIÓN DEL SUELO		
TELÉFONO:		COEFICIENTE DE ABSORCIÓN DEL SUELO		
FIRMA:		PORCENTAJE DEL ÁREA LIBRE		
		RESTRICCIÓN AL FRENTE		
		CAJONES DE ESTACIONAMIENTO		
		RESTRICCIÓN AL FONDO		
		RESTRICCIÓN AL FONDO		
FIRMA:				

RIVERO BORRELL - GUTIERREZ
A R Q U I T E C T O S

FECHA: 2018_05_10
 NOTA:
 Se anexa Boletín como información complementaria a Proyecto Ejecutivo
 Las medidas de la cancelería se modifican en altura debido a que los patios bajan 0.075m en su nivel de piso terminado original, sumando un total de 0.100m de diferencia con el N.P.T. del edificio, para su buen funcionamiento.

ESCALA: VARIAS
 COTAS: METROS
 CLAVE: BA-33

