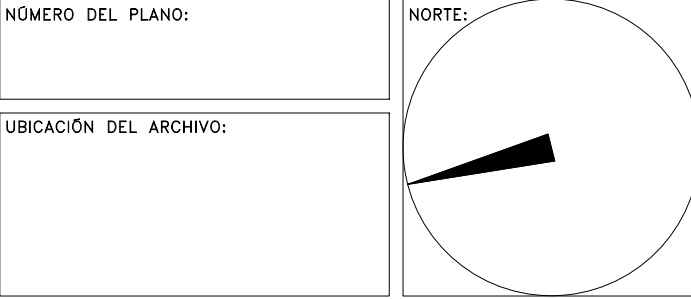
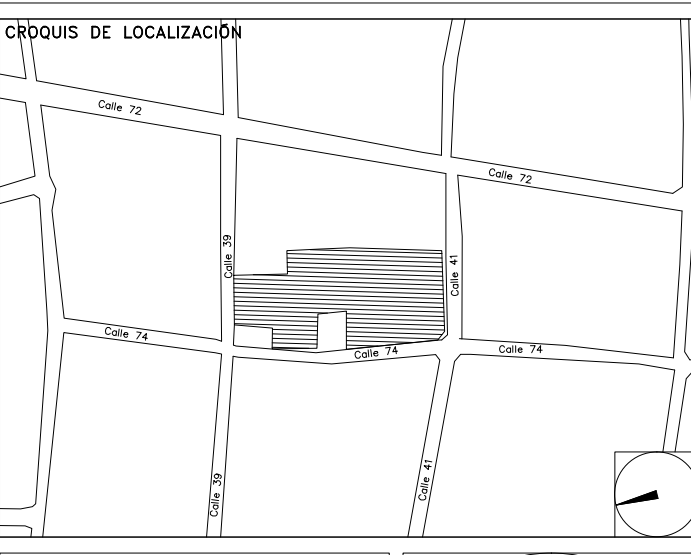


NOTAS GENERALES

PROYECTO EJECUTIVO

BOLETINES



BOLETÍN ARQUITECTÓNICO

DATOS DEL PROPIETARIO

NOMBRE: No.:
CALLE:
COLONIA:
DELEGACION:
TELÉFONO:
FIRMA:

DATOS DEL D.R.O

NOMBRE:
CÉDULA PROFESIONAL:
DIRECCIÓN:
Y LA CALLE:
DELEGACION:
TELÉFONO:
FIRMA:

CORRESPBLE. INGENIERIAS

NOMBRE:
CÉDULA PROFESIONAL:
DIRECCIÓN:
TELÉFONO:
FIRMA:

DATOS DEL PREDIO

CLAVE CATASTRAL:
ÁREA: M2.
LOTE:
MEDIDA DEL FRENTE: FONDO: m

DIRECCIÓN:
Y LA CALLE:
ENTRE LA CALLE:
COLONIA:
DELEGACION:
TELÉFONO:

USO:
HABITACIONAL
UNIFAMILIAR
PLURIFAMILIAR (CONDOMINIO)
COMERCIAL
SERVICIOS
INDUSTRIAL

NORMATIVIDAD

CONCEPTO	NORMA	PROYECTO	OP.
ALTURA MÁXIMA PERMITIDA			
COEFICIENTE DE OCUPACIÓN DEL SUELO			
COEFICIENTE DE UTILIZACIÓN DEL SUELO			
COEFICIENTE DE ABSORCIÓN DEL SUELO			
PORCENTAJE DEL ÁREA LIBRE			
RESTRICCIÓN AL FRENTE			
CAJONES DE ESTACIONAMIENTO			
RESTRICCIONES DIC. USO DE SUELO			

FIRMA:

**RIVERO BORRELL - GUTIERREZ
ARQUITECTOS**

FECHA:

2018_07_02

NOTA:

Se anexa Boletín como información complementaria a Proyecto Ejecutivo

Altura de cancelas ajustada a placa de acero, localizada en lecho bajo de traveses, respetando el primer elemento de 2.25m y ajustando el segundo, de acuerdo a posición de trabe (ver plano estructural)

ESCALA:

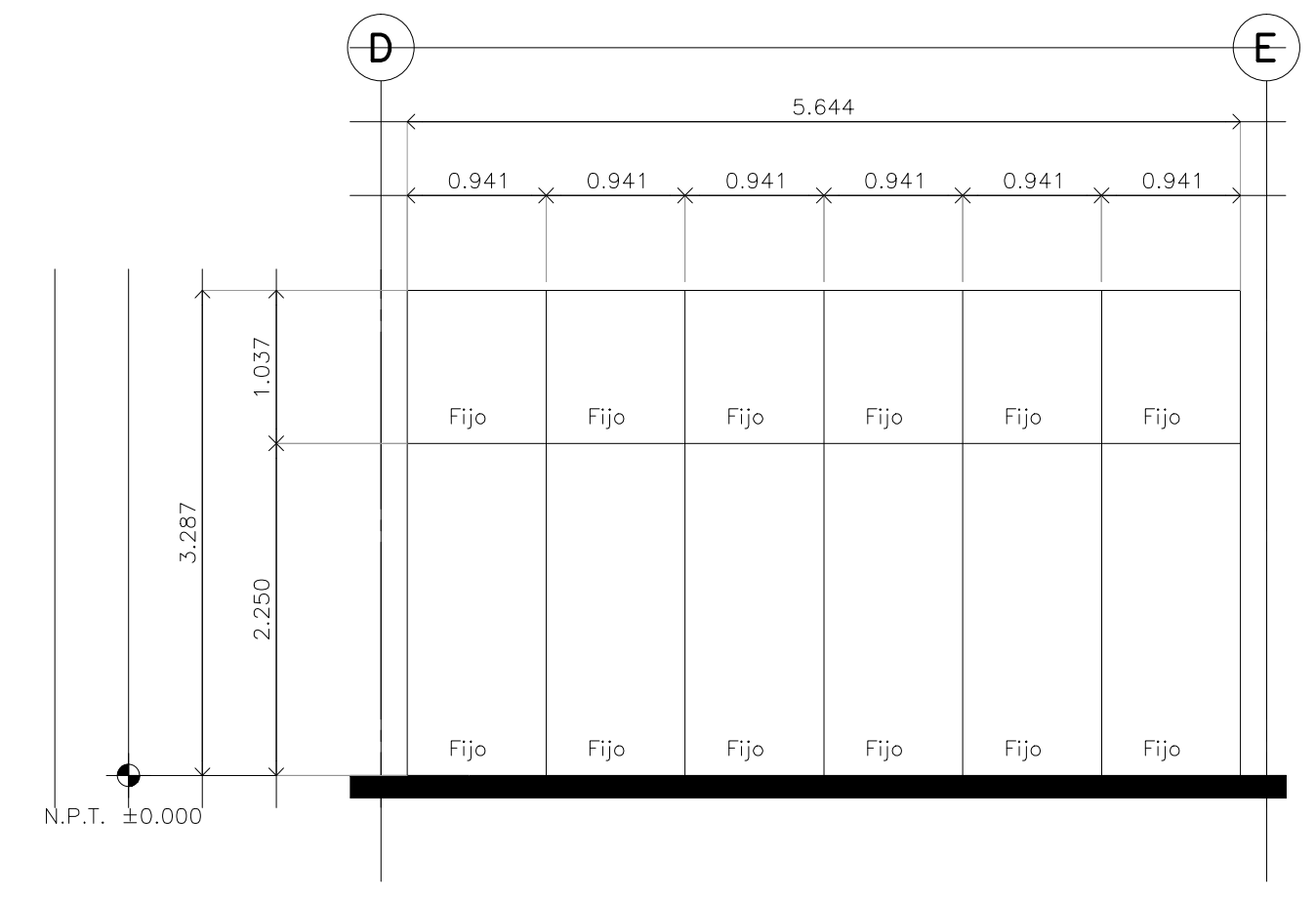
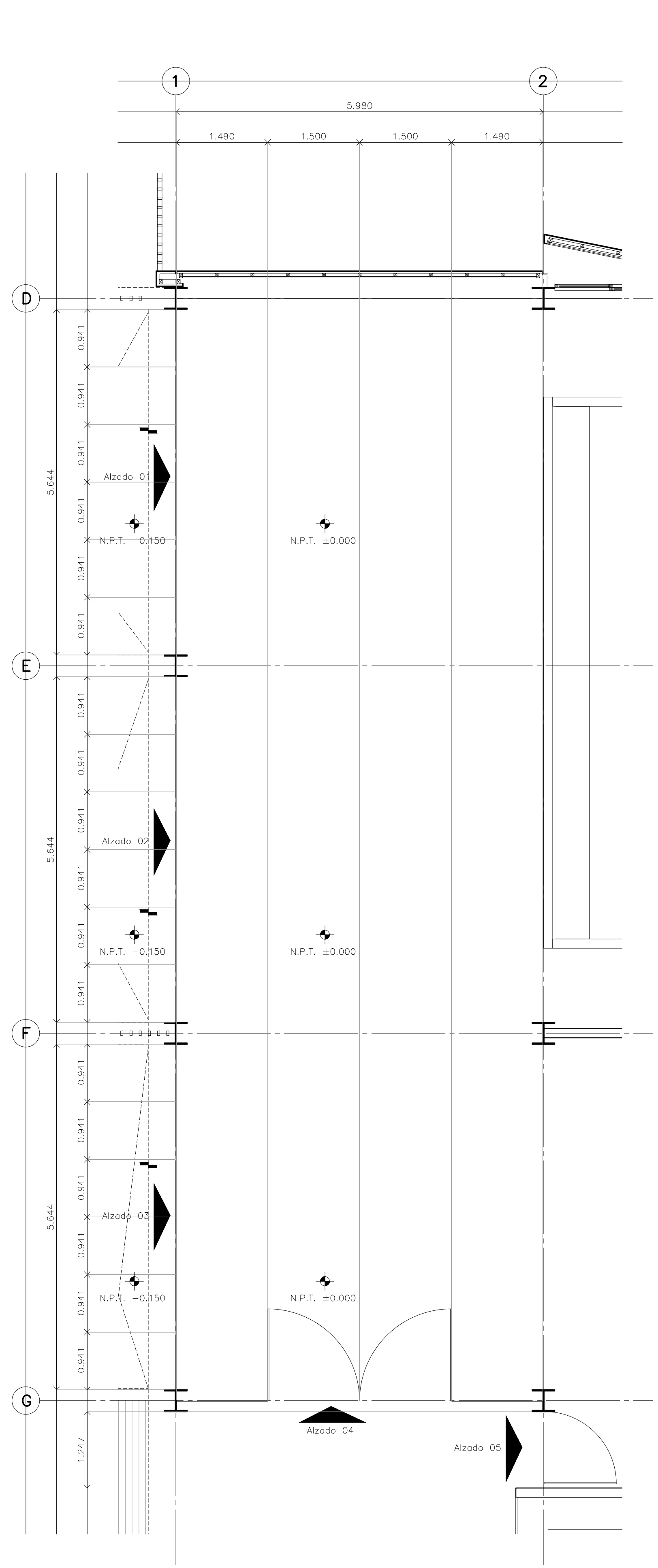
VARIAS

COTAS:

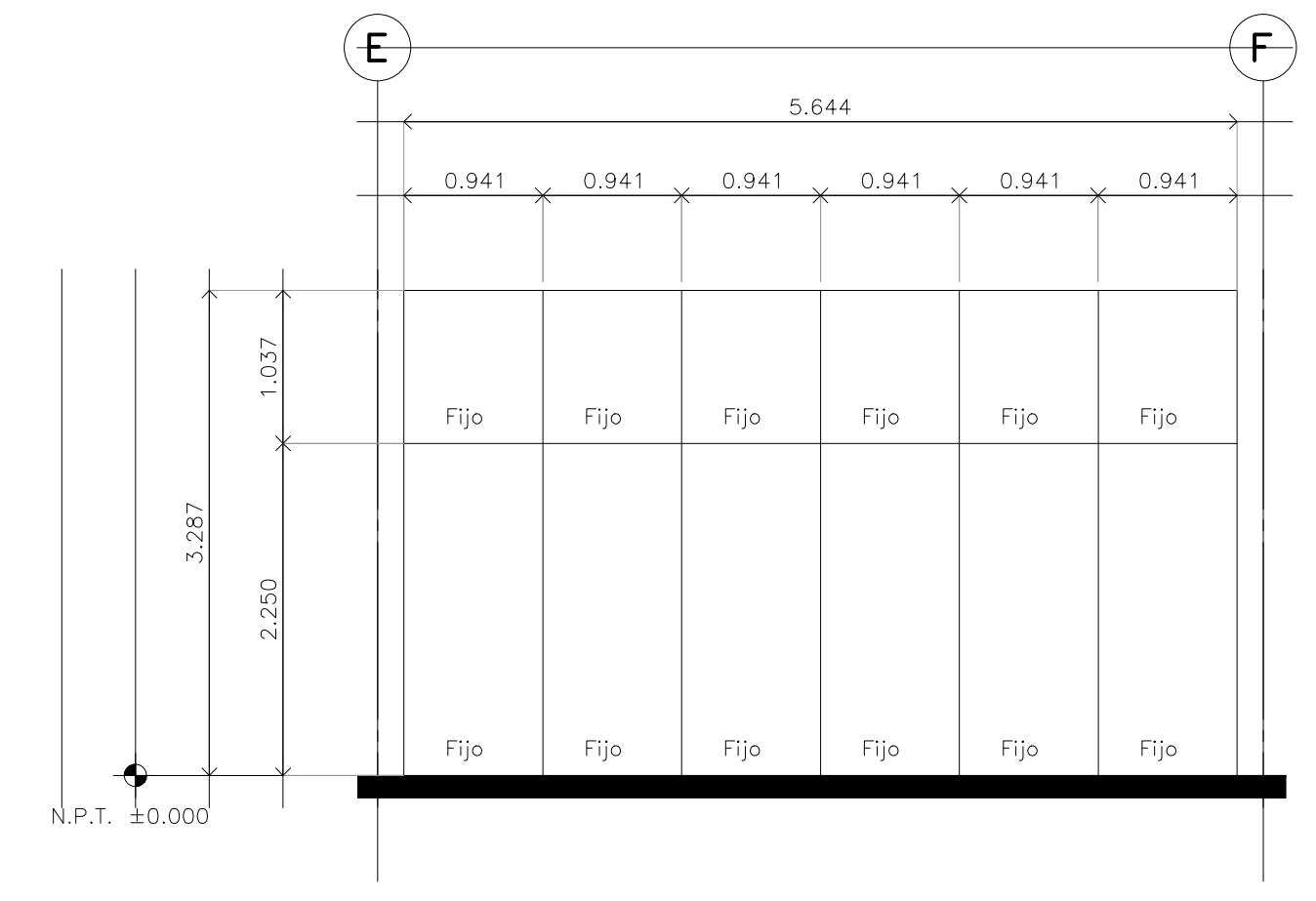
METROS

CLAVE:

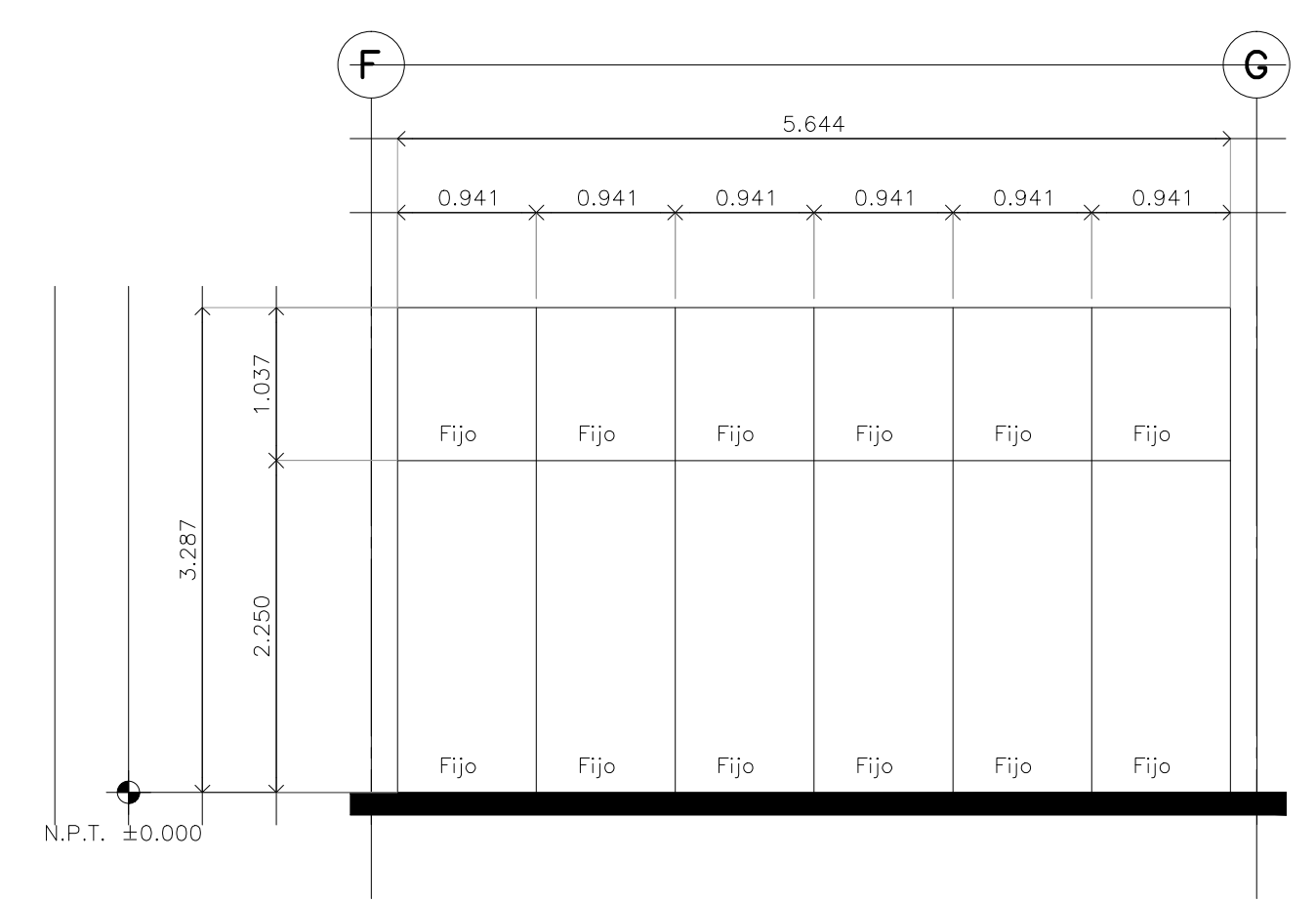
BA-40



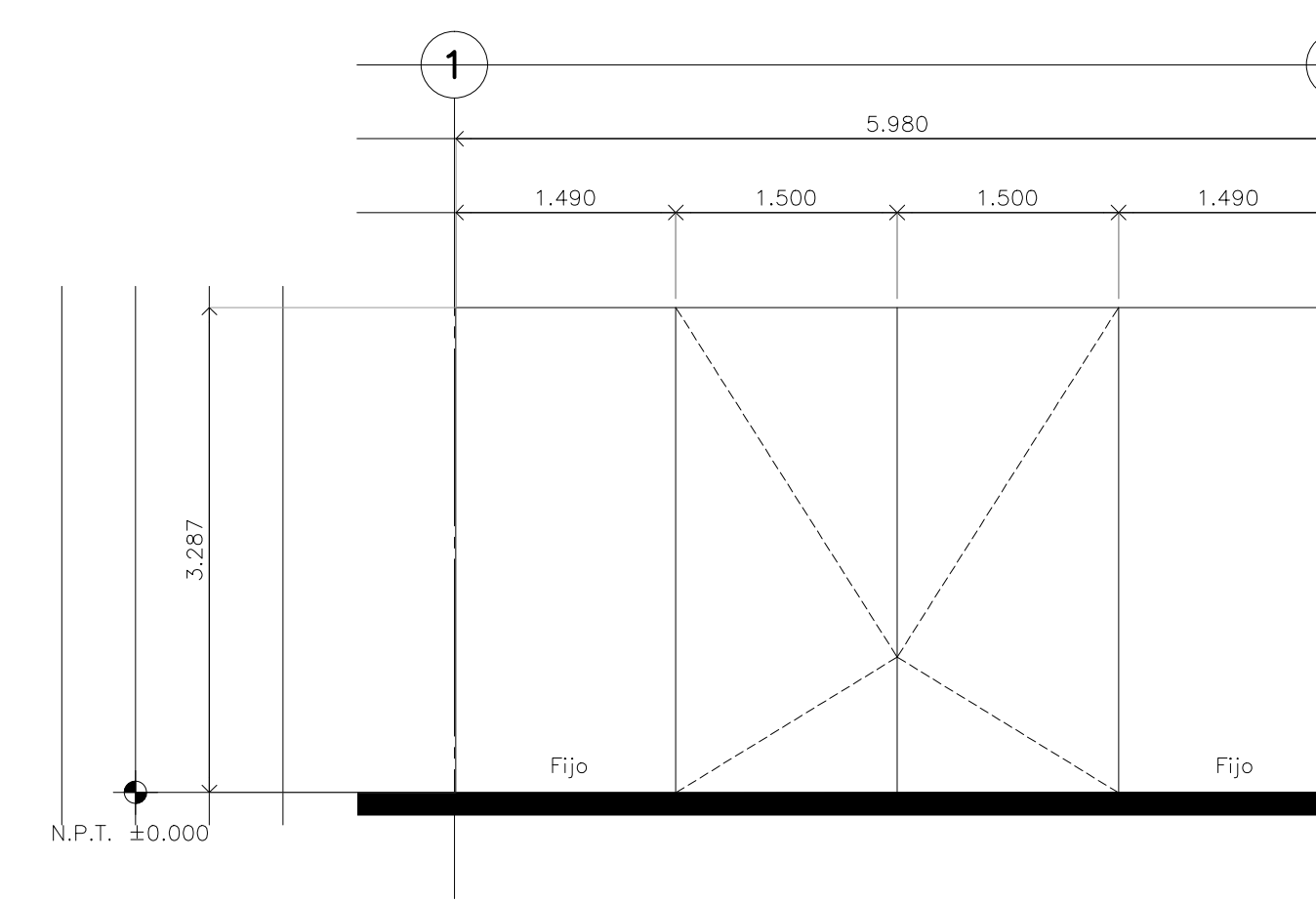
Alzado 01
Escala: 1:50



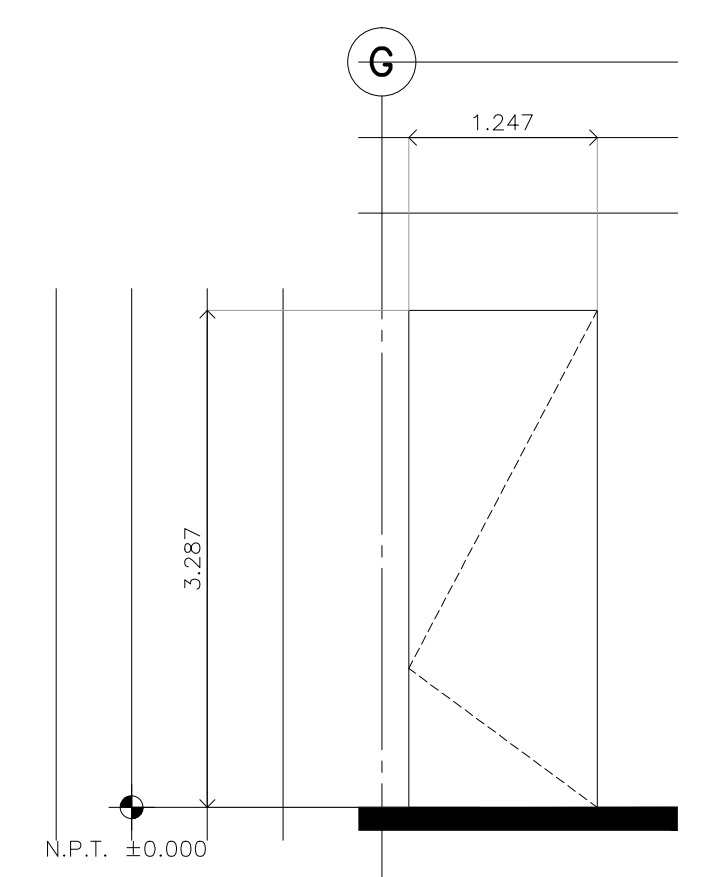
Alzado 02
Escala: 1:50



Alzado 03
Escala: 1:50



Alzado 04
Escala: 1:50



Alzado 05
Escala: 1:50

