

NOTAS GENERALES

**PROYECTO EJECUTIVO**

**BOLETINES**



NÚMERO DEL PLANO:   
 UBICACIÓN DEL ARCHIVO:   
 NORTE:



**BOLETÍN ARQUITECTÓNICO**

<b>DATOS DEL PROPIETARIO</b>		<b>DATOS GENERALES</b>																																					
NOMBRE: _____ No.: _____ CALLE: _____ COLONIA: _____ DELEGACIÓN: _____ TELÉFONO: _____ FIRMA: _____		<table border="1"> <tr> <th colspan="2">DATOS DEL PREDIO</th> <th>USO</th> </tr> <tr> <td>CLAVE CATASTRAL:</td> <td></td> <td>HABITACIONAL <input type="checkbox"/></td> </tr> <tr> <td>ÁREA:</td> <td>M2.</td> <td>UNIFAMILIAR <input type="checkbox"/></td> </tr> <tr> <td>LOTES:</td> <td></td> <td>PLURIFAMILIAR (CONDOMINIO) <input type="checkbox"/></td> </tr> <tr> <td>MEDIDA DEL FRENTE:</td> <td>FONDO: m</td> <td>COMERCIAL <input type="checkbox"/></td> </tr> <tr> <td>DIRECCIÓN:</td> <td>No OFICIAL:</td> <td>SERVICIOS <input type="checkbox"/></td> </tr> <tr> <td>CALLE:</td> <td></td> <td>INDUSTRIAL <input type="checkbox"/></td> </tr> <tr> <td>ENTRE LA CALLE Y LA CALLE:</td> <td></td> <td></td> </tr> <tr> <td>COLONIA:</td> <td></td> <td></td> </tr> <tr> <td>DELEGACIÓN:</td> <td></td> <td></td> </tr> <tr> <td>DICTAMEN DE USO DE SUELO</td> <td></td> <td></td> </tr> <tr> <td>No. DE FOLIO:</td> <td>FECHA:</td> <td></td> </tr> </table>		DATOS DEL PREDIO		USO	CLAVE CATASTRAL:		HABITACIONAL <input type="checkbox"/>	ÁREA:	M2.	UNIFAMILIAR <input type="checkbox"/>	LOTES:		PLURIFAMILIAR (CONDOMINIO) <input type="checkbox"/>	MEDIDA DEL FRENTE:	FONDO: m	COMERCIAL <input type="checkbox"/>	DIRECCIÓN:	No OFICIAL:	SERVICIOS <input type="checkbox"/>	CALLE:		INDUSTRIAL <input type="checkbox"/>	ENTRE LA CALLE Y LA CALLE:			COLONIA:			DELEGACIÓN:			DICTAMEN DE USO DE SUELO			No. DE FOLIO:	FECHA:	
DATOS DEL PREDIO		USO																																					
CLAVE CATASTRAL:		HABITACIONAL <input type="checkbox"/>																																					
ÁREA:	M2.	UNIFAMILIAR <input type="checkbox"/>																																					
LOTES:		PLURIFAMILIAR (CONDOMINIO) <input type="checkbox"/>																																					
MEDIDA DEL FRENTE:	FONDO: m	COMERCIAL <input type="checkbox"/>																																					
DIRECCIÓN:	No OFICIAL:	SERVICIOS <input type="checkbox"/>																																					
CALLE:		INDUSTRIAL <input type="checkbox"/>																																					
ENTRE LA CALLE Y LA CALLE:																																							
COLONIA:																																							
DELEGACIÓN:																																							
DICTAMEN DE USO DE SUELO																																							
No. DE FOLIO:	FECHA:																																						
<b>CORRESP. INGENIERIAS</b> NOMBRE: _____ CÉDULA PROFESIONAL: _____ DIRECCIÓN: _____ DELEGACIÓN: _____ TELÉFONO: _____ FIRMA: _____		<b>NORMATIVIDAD</b> <table border="1"> <tr> <th>CONCEPTO</th> <th>NORMA</th> <th>PROYECTO</th> <th>DF.</th> </tr> <tr> <td>ALTURA MÁXIMA PERMITIDA</td> <td></td> <td></td> <td></td> </tr> <tr> <td>COEFICIENTE DE OCUPACIÓN DEL SUELO</td> <td></td> <td></td> <td></td> </tr> <tr> <td>COEFICIENTE DE UTILIZACIÓN DEL SUELO</td> <td></td> <td></td> <td></td> </tr> <tr> <td>COEFICIENTE DE ABSORCIÓN DEL SUELO</td> <td></td> <td></td> <td></td> </tr> <tr> <td>PORCENTAJE DEL ÁREA LIBRE</td> <td></td> <td></td> <td></td> </tr> <tr> <td>RESTRICCIÓN AL FRENTE</td> <td></td> <td></td> <td></td> </tr> <tr> <td>CAJONES DE ESTACIONAMIENTO</td> <td></td> <td></td> <td></td> </tr> <tr> <td>RESTRICCIÓNES DIC. USO DE SUELO</td> <td></td> <td></td> <td></td> </tr> </table>		CONCEPTO	NORMA	PROYECTO	DF.	ALTURA MÁXIMA PERMITIDA				COEFICIENTE DE OCUPACIÓN DEL SUELO				COEFICIENTE DE UTILIZACIÓN DEL SUELO				COEFICIENTE DE ABSORCIÓN DEL SUELO				PORCENTAJE DEL ÁREA LIBRE				RESTRICCIÓN AL FRENTE				CAJONES DE ESTACIONAMIENTO				RESTRICCIÓNES DIC. USO DE SUELO			
CONCEPTO	NORMA	PROYECTO	DF.																																				
ALTURA MÁXIMA PERMITIDA																																							
COEFICIENTE DE OCUPACIÓN DEL SUELO																																							
COEFICIENTE DE UTILIZACIÓN DEL SUELO																																							
COEFICIENTE DE ABSORCIÓN DEL SUELO																																							
PORCENTAJE DEL ÁREA LIBRE																																							
RESTRICCIÓN AL FRENTE																																							
CAJONES DE ESTACIONAMIENTO																																							
RESTRICCIÓNES DIC. USO DE SUELO																																							

**RIVERO BORRELL - GUTIERREZ**  
**ARQUITECTOS**

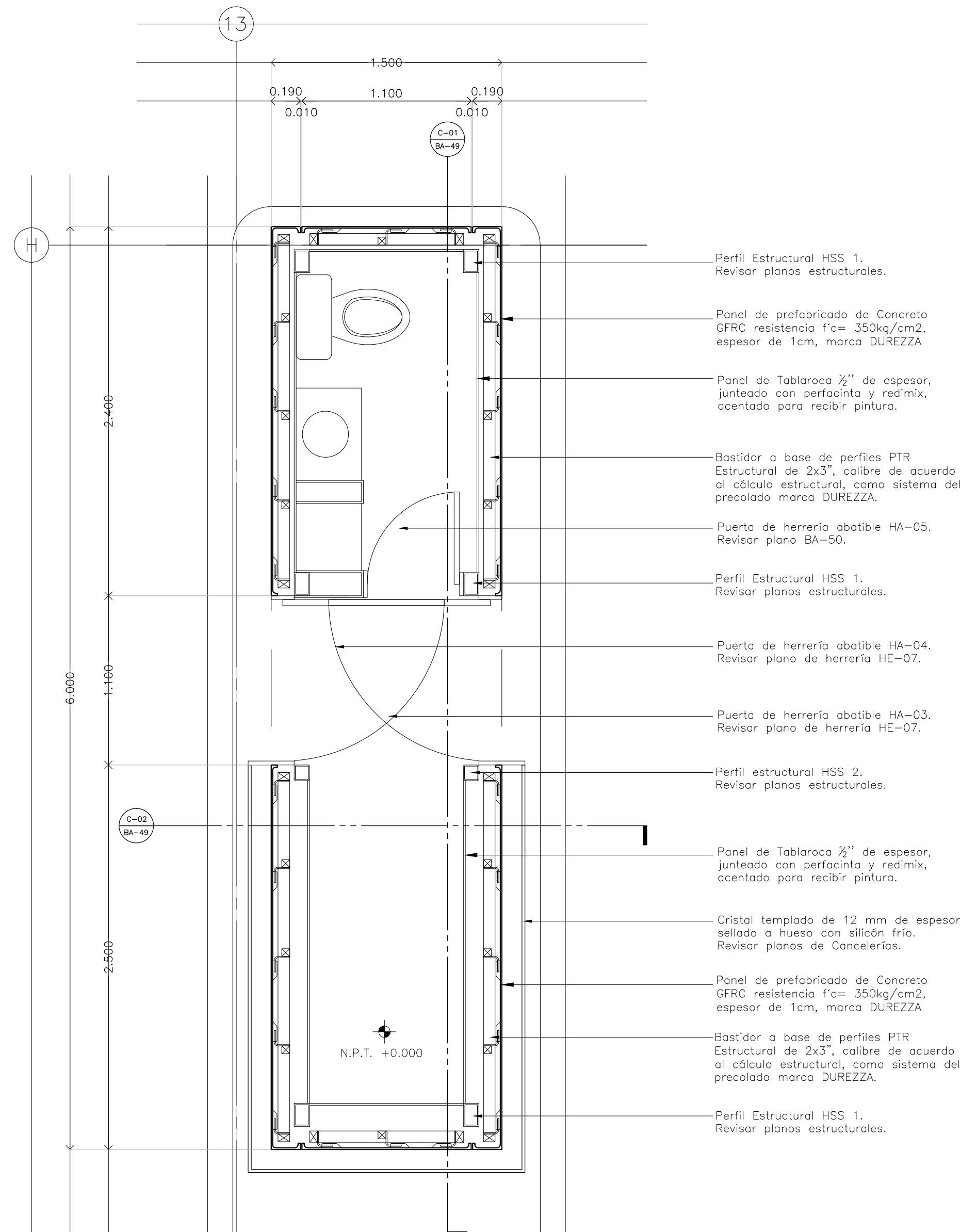
FECHA:  
2018\_07\_30

NOTA:  
Se anexa Boletín como información complementaria a Proyecto Ejecutivo  
Detalle de caseta de vigilancia donde se ve el despiece de prefabricados de concreto y cimentación (ver planos estructurales).

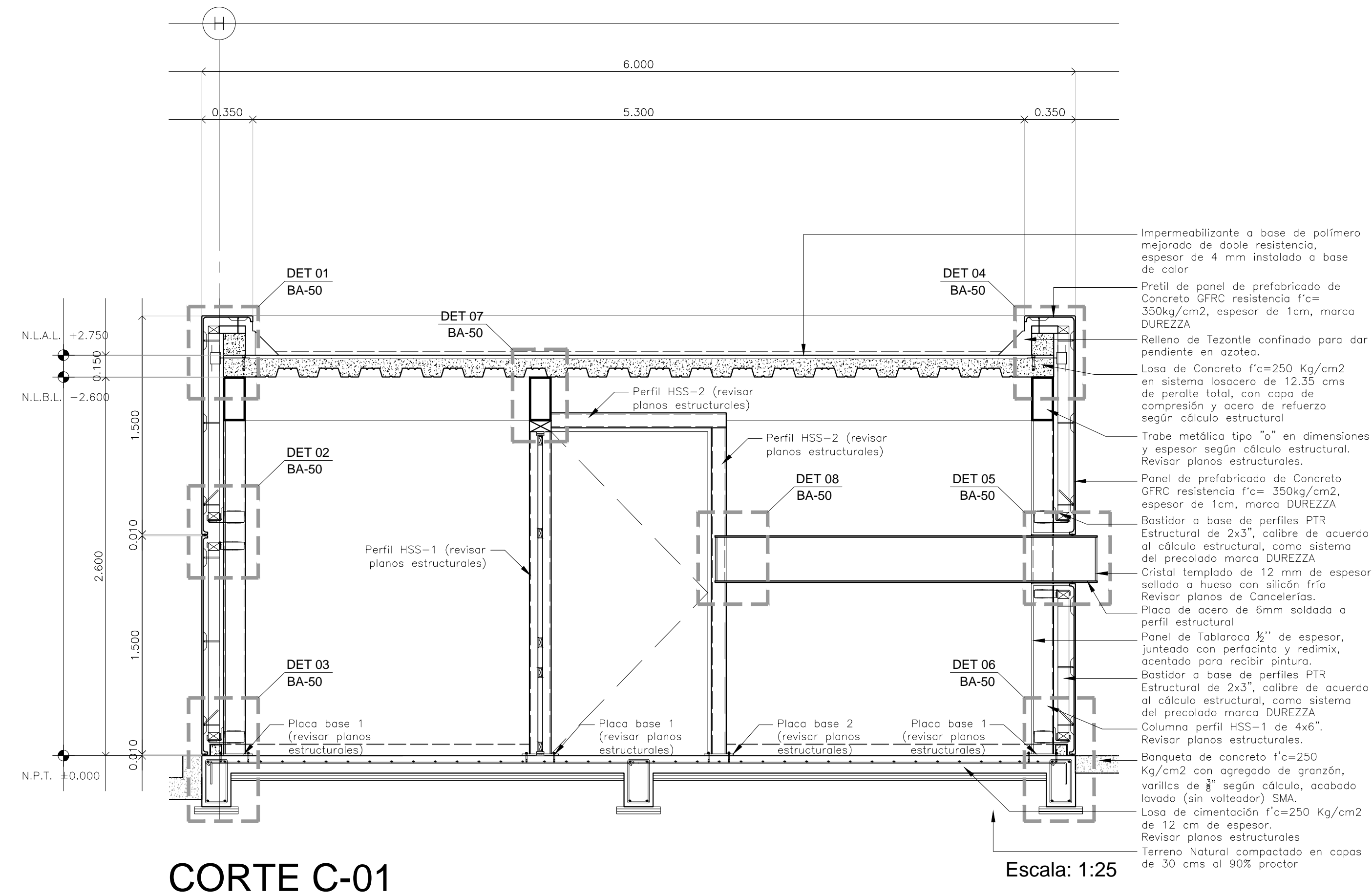
ESCALA:  
1:25

COTAS:  
METROS

CLAVE:

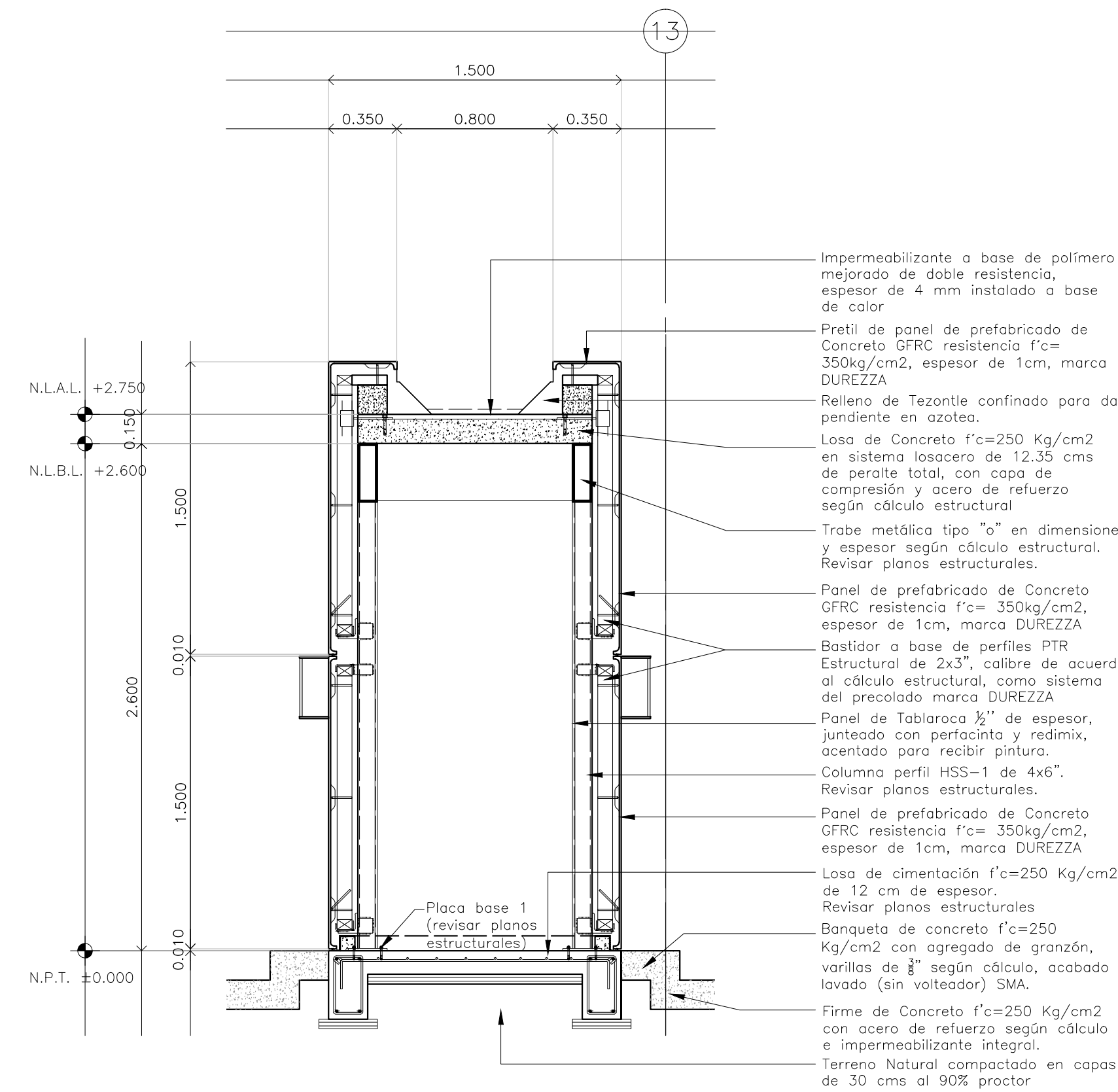


**PLANTA ARQUITECTÓNICA N. +0.000**  
**Planta de Caseta**  
 Escala: 1:25



**CORTE C-01**

Escala: 1:25



**CORTE C-02**

Escala: 1:25