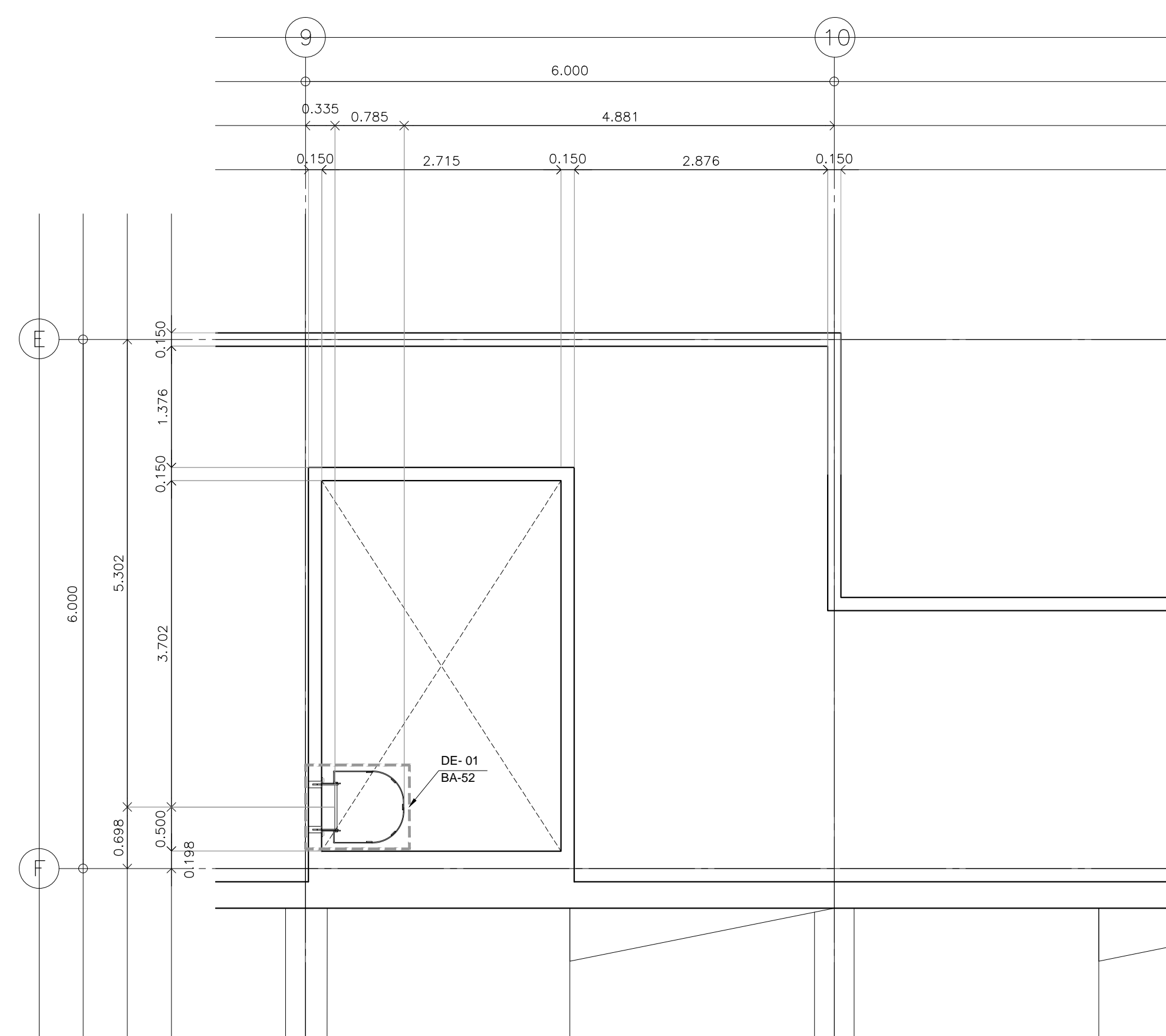
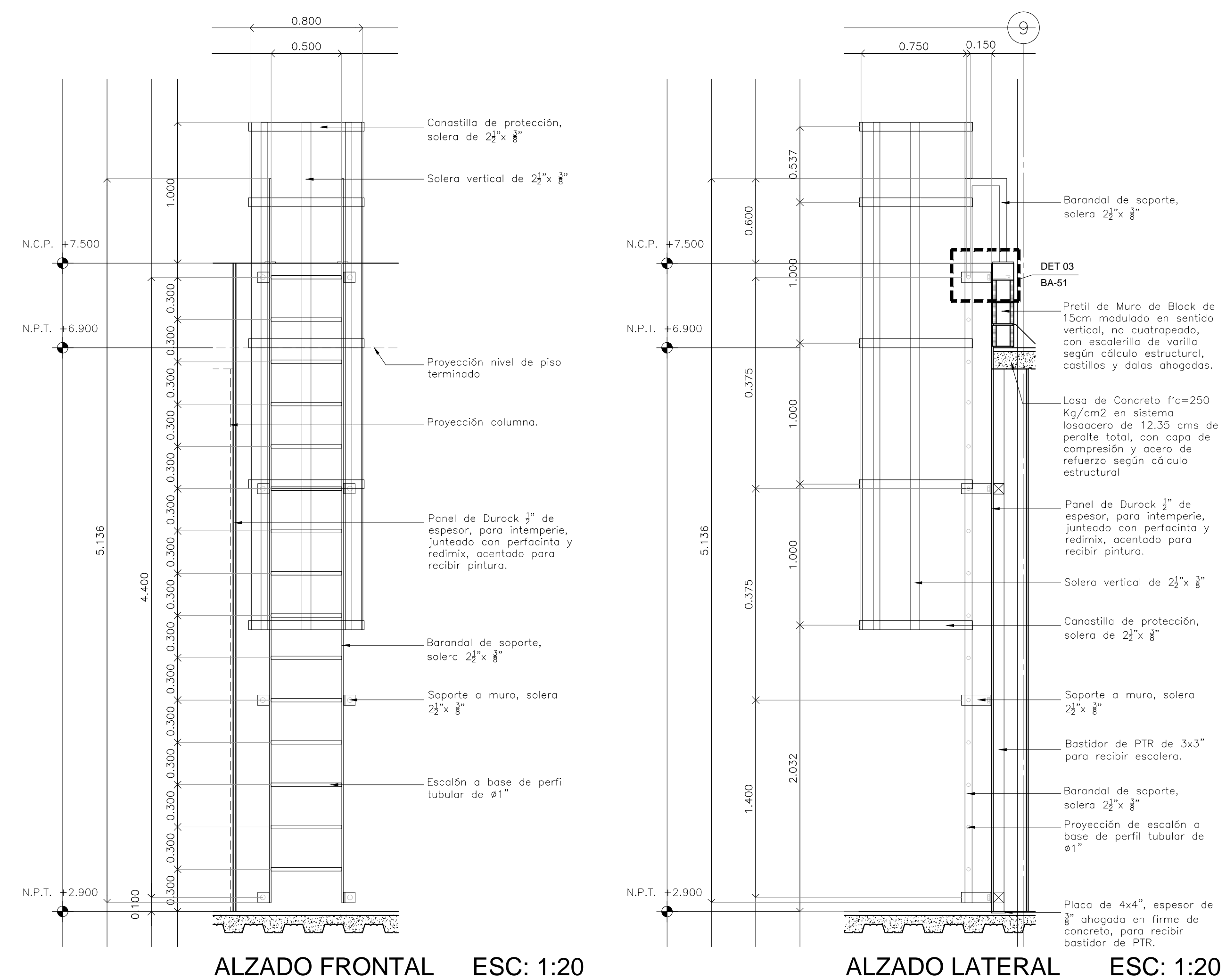
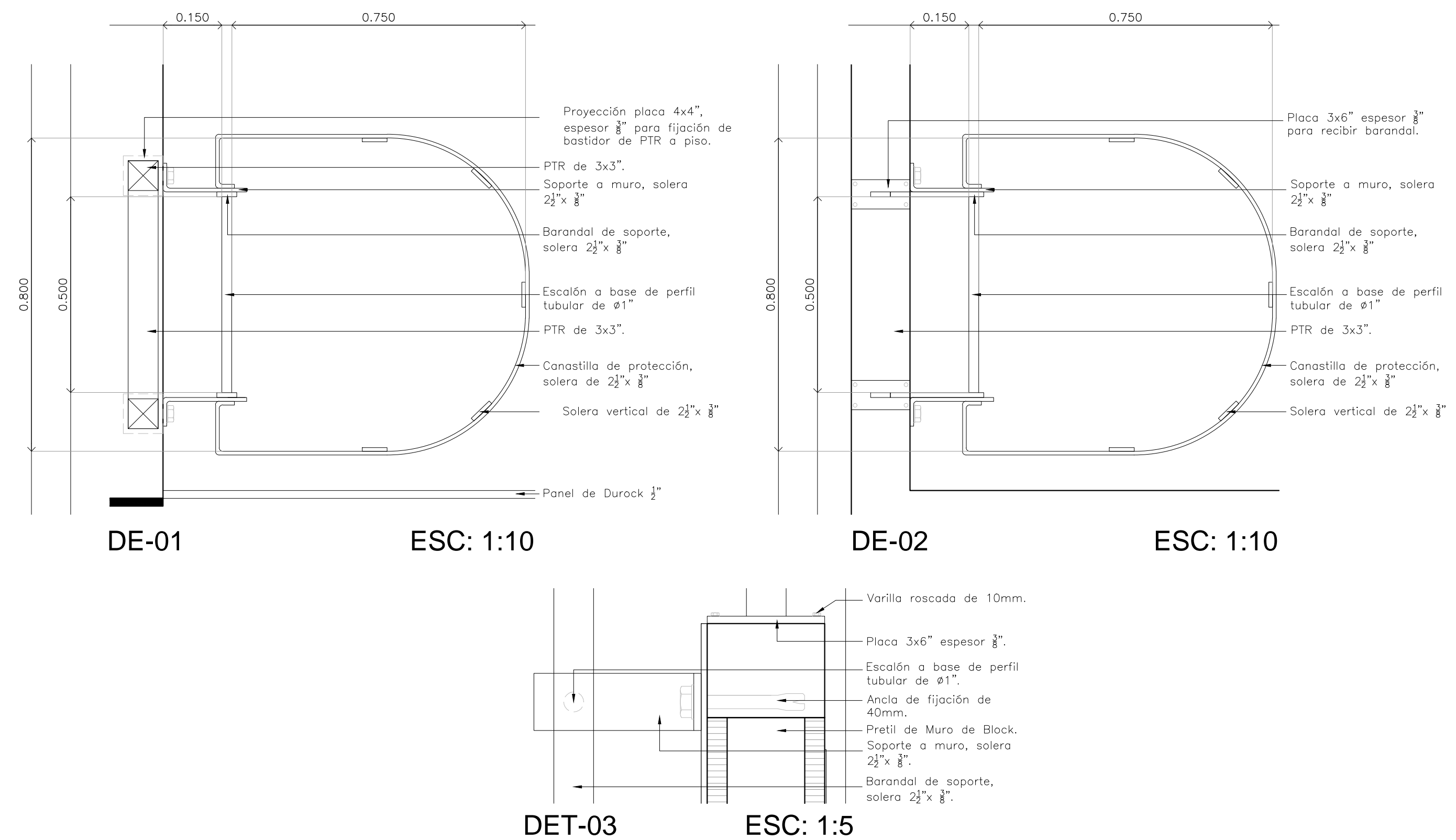


Planta Arquitectónica Nivel +3.000



Planta Arquitectónica Nivel +6.900



NOTAS APLICABLES A TODOS LOS ELEMENTOS DE HERRERÍA:  
Acabado final Primer y pintura semi mate color Blanco a tres manos.

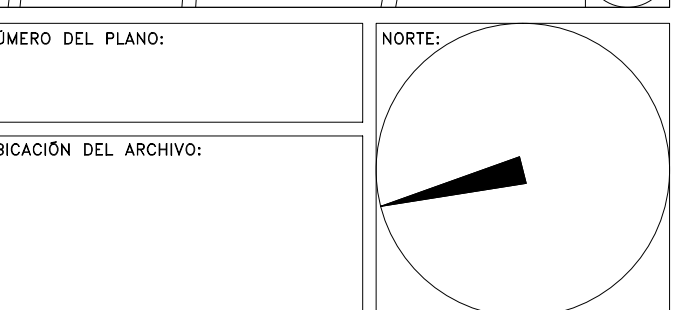
**CENTRO DE SERVICIO INFONAVIT / DEL MÉRIDA**

**CALLE 39 CON LA EXTENSIÓN DE 32 M-204 SECC. CATASTRAL 13 NUM. 512D MÉRIDA YUCATÁN**

NOTAS GENERALES

**PROYECTO EJECUTIVO**

**BOLETINES**



**BOLETÍN ARQUITECTÓNICO**

**DATOS DEL PROPIETARIO**

NOMBRE: No:  
CALLE:  
COLONIA:  
DELEGACION:  
TELEFONO:  
FIRMA:

**DATOS DEL D.R.O**

NOMBRE:  
CÉDULA PROFESIONAL:  
DIRECCIÓN:  
COLONIA:  
DELEGACION:  
TELEFONO:  
FIRMA:

**CORRESPBLE. INGENIERIAS**

NOMBRE:  
CÉDULA PROFESIONAL:  
DIRECCIÓN:  
COLONIA:  
DELEGACION:  
TELEFONO:  
FIRMA:

NOMBRE:  
CÉDULA PROFESIONAL:  
DIRECCIÓN:  
COLONIA:  
DELEGACION:  
TELEFONO:  
FIRMA:

**DATOS GENERALES**

**DATOS DEL PREDIO**

CLAVE CATASTRAL:  
ÁREA: M2.  
MEDIDA DEL FRENTE: FONDO: m  
DIRECCIÓN:  
CALLE: No OFICIAL:  
ENTRE LA CALLE:  
Y LA CALLE:  
COLONIA:  
DELEGACION:  
DICTAMEN DE USO DE SUELO  
No. DE FOLIO: FECHA:

**USO**

HABITACIONAL   
UNIFAMILIAR (CONDÓMINO)   
COMERCIAL   
SERVICIOS   
INDUSTRIAL

**NORMATIVIDAD**

CONCEPTO	NORMA	PROYECTO	DF.
ALTURA MÁXIMA PERMITIDA			
COEFICIENTE DE OCUPACIÓN DEL SUELO			
COEFICIENTE DE UTILIZACIÓN DEL SUELO			
COEFICIENTE DE ABSORCIÓN DEL SUELO			
PORCENTAJE DEL ÁREA LIBRE			
RESTRICCIÓN AL FRENTE			
CAJONES DE ESTACIONAMIENTO			
RESTRICCIÓNES DIC. USO DE SUELO			

**RIVERO BORRELL - GUTIERREZ  
ARQUITECTOS**

FECHA:  
2018\_08\_15

NOTA:

Se anexa Boletín como información complementaria a Proyecto Ejecutivo

Detalle escalera marina para acceso a azotea Delegación.

ESCALA:

COTAS:  
METROS

CLAVE:

BA-52

**BOLETÍN ARQ**

**52**