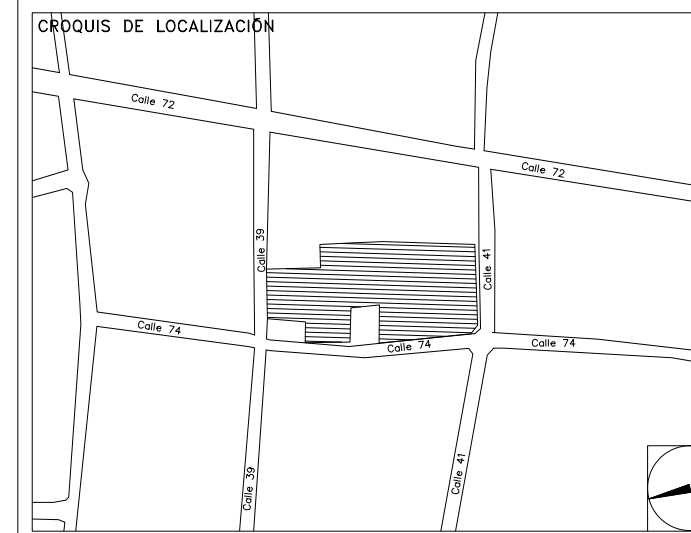


**BOLETINES INSTALACIÓN PLUVIAL**



**DRENAJE PLUVIAL PLANTAS ARQUITECTÓNICAS**

NUMERO DEL PLANO:  
ME\_BO\_IP\_01

FECHA: 00-00-00 ACOTACION: MTS ESCALA: 1:200

UBICACION DEL ARCHIVO:



**SIMBOLOGÍA**

	TUBERÍA		SENT. DE FLUJO
	COLADERA		CODO A 90°
	YEE		REGISTRO
	CODO A 45°		POZO DE VISITA
	TAPON REGISTRO		TRINCHERA

**NOMENCLATURA**

XXX-XX-XXX  
 — DIAMETRO EN MM  
 — INCLINACION EN MILESIMAS  
 — LONGITUD EN METROS

**BOLETÍN INGENIERIA PLUVIAL**

<b>DATOS DEL PROPIETARIO</b>	<b>DATOS DEL PREDIO</b>	
<b>NOMBRE:</b>	<b>DATOS DEL PREDIO</b>	<b>USO</b>
<b>CALLE:</b>	<b>CLAVE CATASTRAL:</b>	<b>HABITACIONAL</b> <input type="checkbox"/>
<b>COLONIA:</b>	<b>ÁREA:</b>	<b>UNIFAMILIAR</b> <input type="checkbox"/>
<b>DELEGACIÓN:</b>	<b>LOTE:</b>	<b>PLURIFAMILIAR (CONDOMINIO)</b> <input type="checkbox"/>
<b>TELÉFONO:</b>	<b>MEDIDA DEL FRENTE:</b>	<b>COMERCIAL</b> <input type="checkbox"/>
<b>FIRMA:</b>	<b>FONDO:</b>	<b>SERVICIOS</b> <input type="checkbox"/>
<b>DATOS DEL D.R.O</b>	<b>DIRECCIÓN:</b>	<b>INDUSTRIAL</b> <input type="checkbox"/>
<b>NOMBRE:</b>	<b>ENTRE LA CALLE:</b>	
<b>CÉDULA PROFESIONAL:</b>	<b>Y LA CALLE:</b>	
<b>DIRECCIÓN:</b>	<b>COLONIA:</b>	
<b>TELÉFONO:</b>	<b>DELEGACIÓN:</b>	
<b>FIRMA:</b>	<b>DICTAMEN DE USO DE SUELO</b>	
<b>CORRESPBLE. INGENIERIAS</b>	<b>No. de FOLIO:</b>	<b>FECHA:</b>
<b>NOMBRE:</b>	<b>NORMATIVIDAD</b>	
<b>DIRECCIÓN:</b>	<b>CONCEPTO</b>	<b>NORMA</b>
<b>DELEGACIÓN:</b>	<b>ALTURA MÁXIMA PERMITIDA</b>	<b>PROYECTO</b>
<b>FIRMA:</b>	<b>COEFICIENTE DE OCUPACIÓN DEL SUELO</b>	<b>OP.</b>
	<b>COEFICIENTE DE UTILIZACIÓN DEL SUELO</b>	
	<b>COEFICIENTE DE ABSORCIÓN DEL SUELO</b>	
	<b>PORCENTAJE DEL ÁREA LIBRE</b>	
	<b>RESTRICCIÓN AL FRENTE</b>	
	<b>CAJONES DE ESTACIONAMIENTO</b>	
	<b>RESTRICCIONES DIC. USO DE SUELO</b>	

**RIVERO BORRELL - GUTIERREZ ARQUITECTOS**

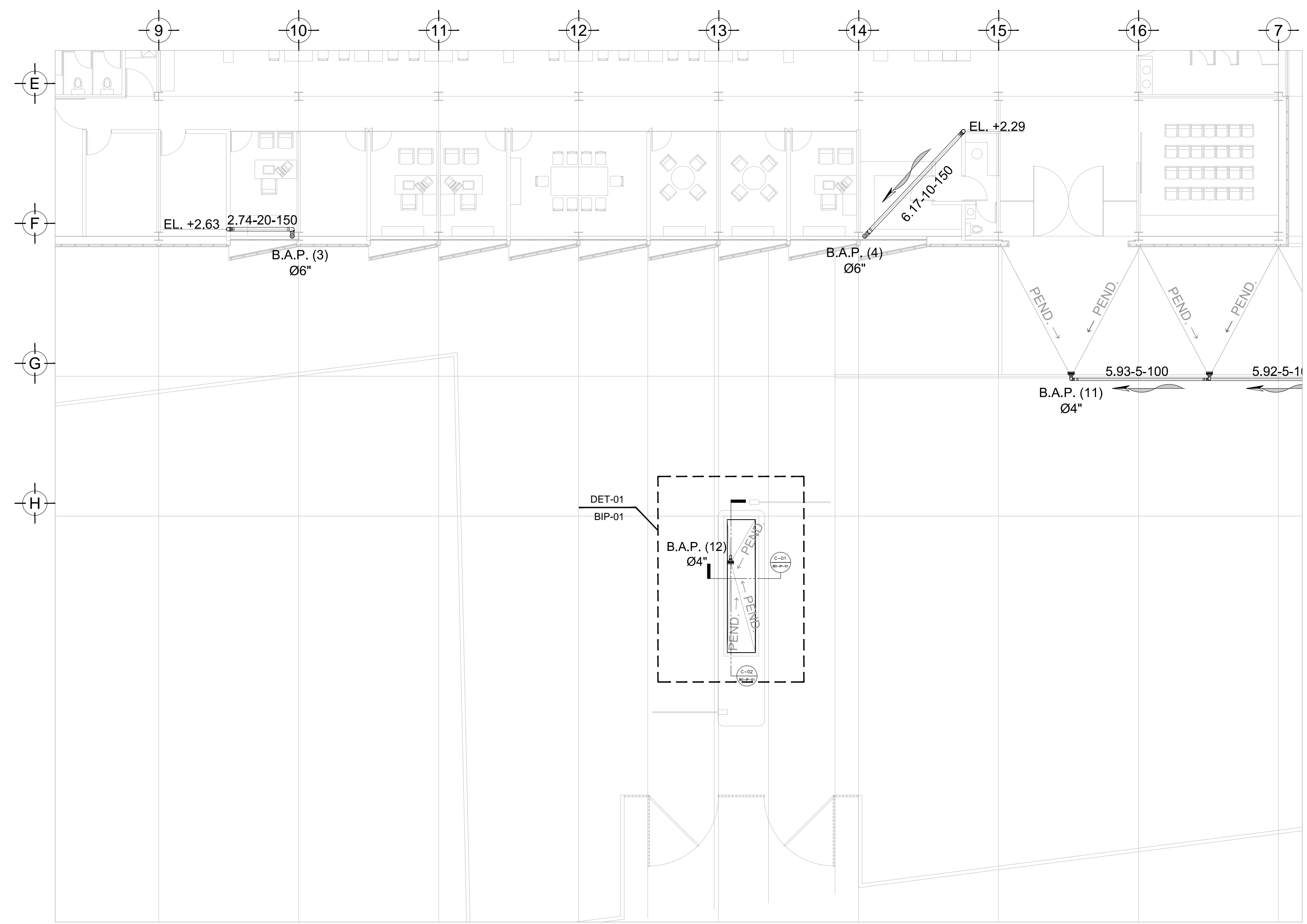
FECHA: 2018\_06\_29

ESCALA: VARIAS

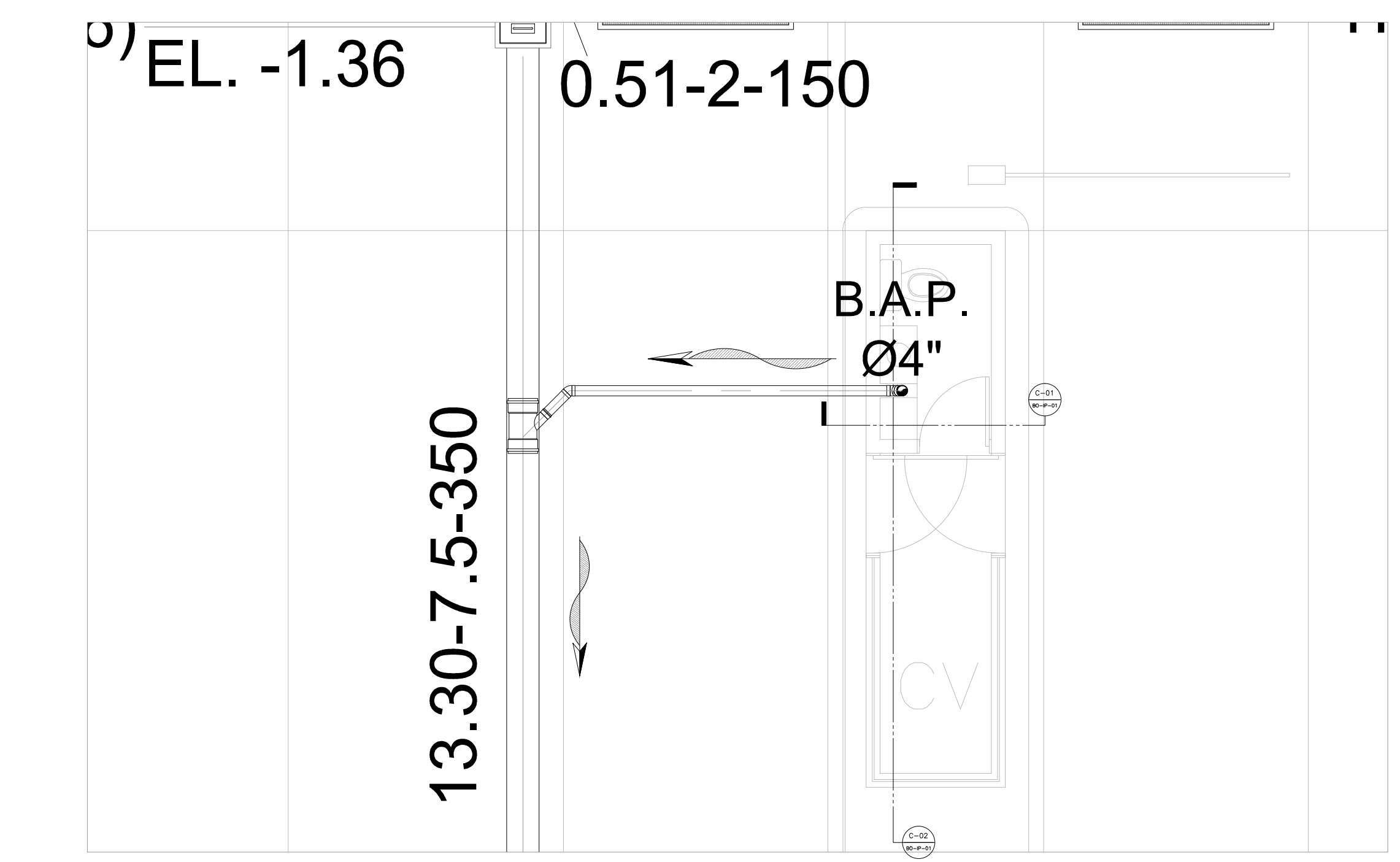
COTAS: METROS

CLAVE: BO-IP-01

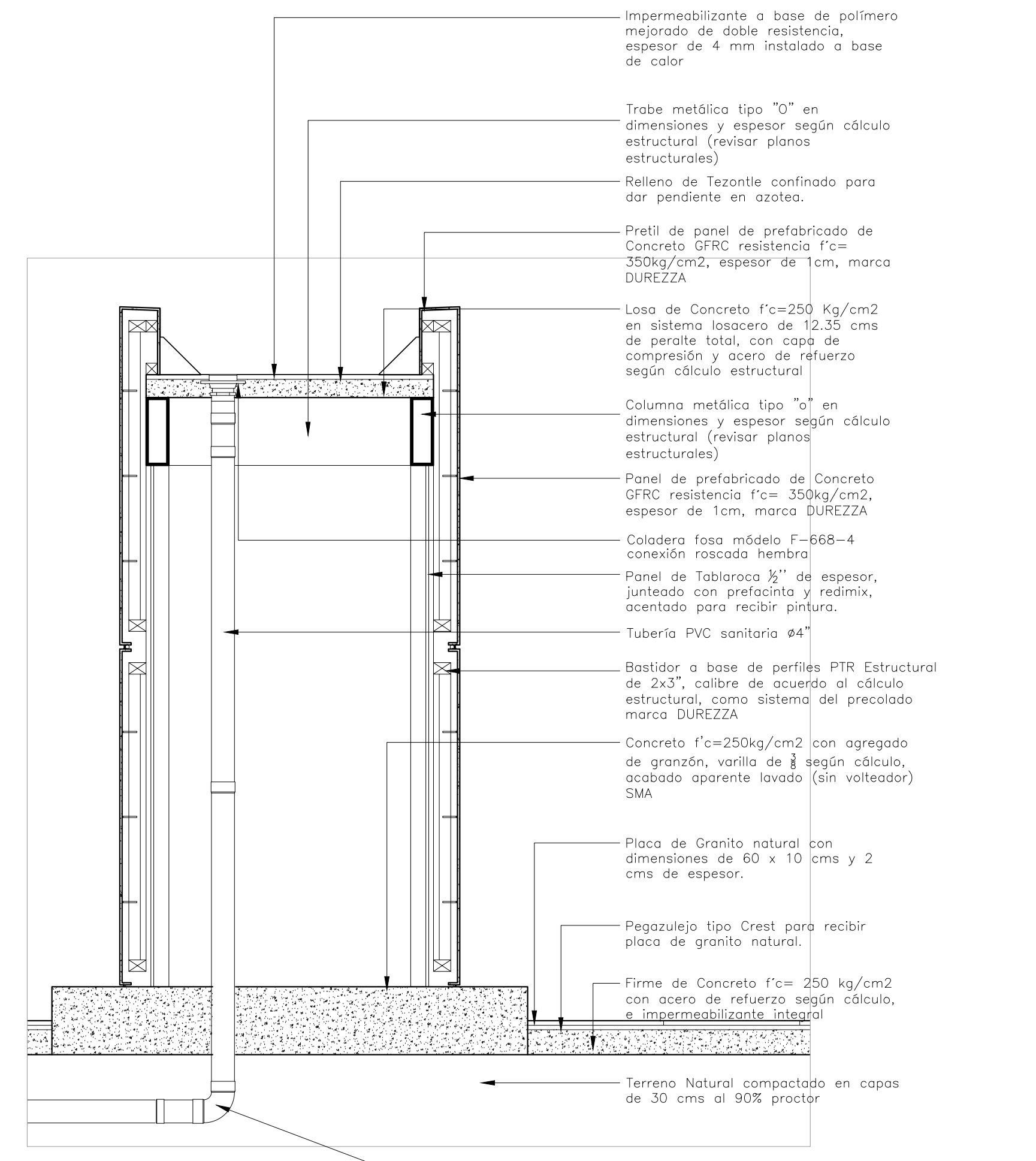
**BOLETÍN PLUVIAL 01**



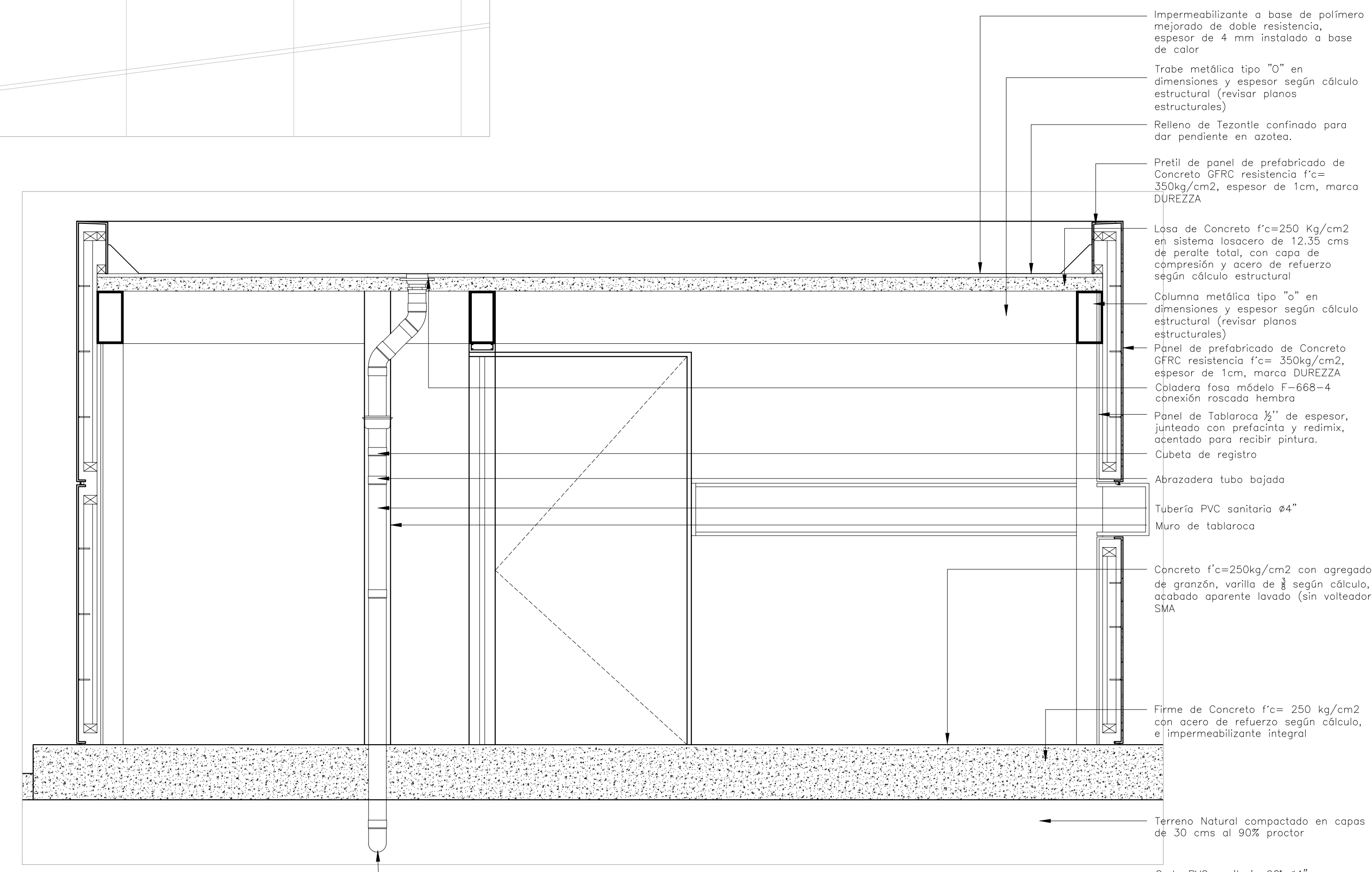
DRENAJE PLUVIAL - DISTRIBUCION PLANTA DE AZOTEA CESI - NIVEL +/-0.000  
 ESC. 1:125



DRENAJE PLUVIAL - DISTRIBUCION DET-01 / PLANTA AZOTEA CASETA DE VIGILANCIA - NIVEL +2.700  
 ESC. 1:50



DRENAJE PLUVIAL - DISTRIBUCION ALZADO C-01- CASETA DE VIGILANCIA - NIVEL +/- 0.000  
 ESC. 1:50



DRENAJE PLUVIAL - DISTRIBUCION ALZADO C-02- CASETA DE VIGILANCIA - NIVEL +/- 0.000  
 ESC. 1:50

PLANO APTO PARA CONSTRUCCION