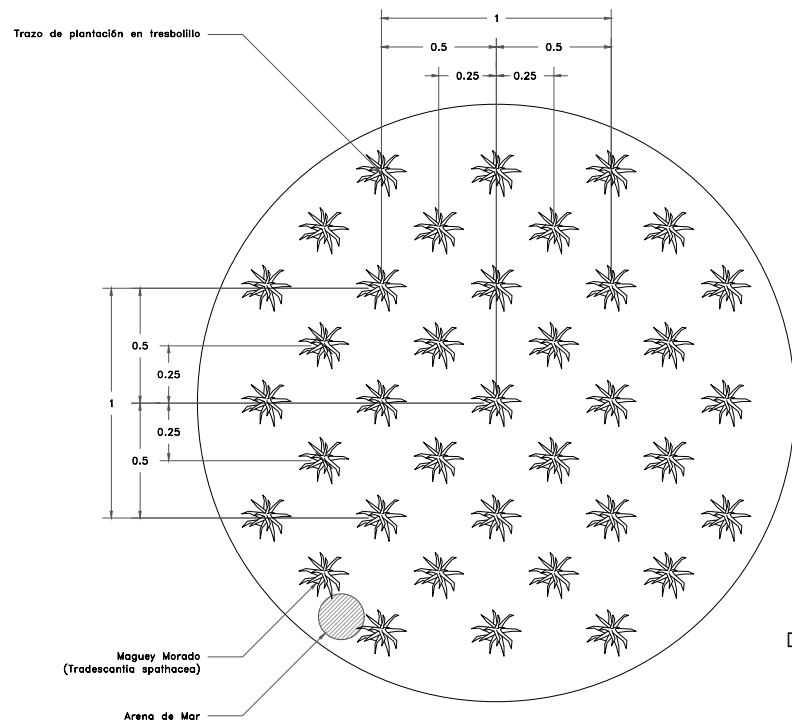
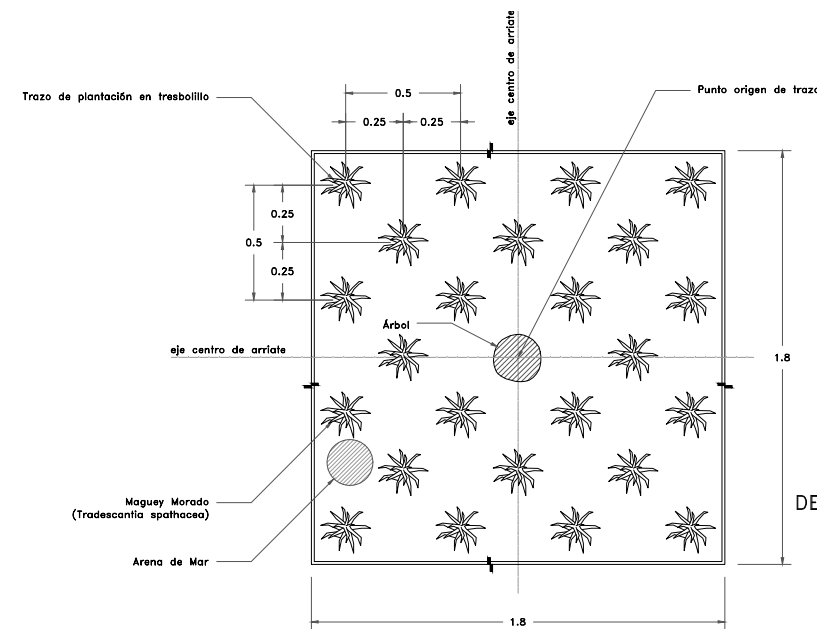
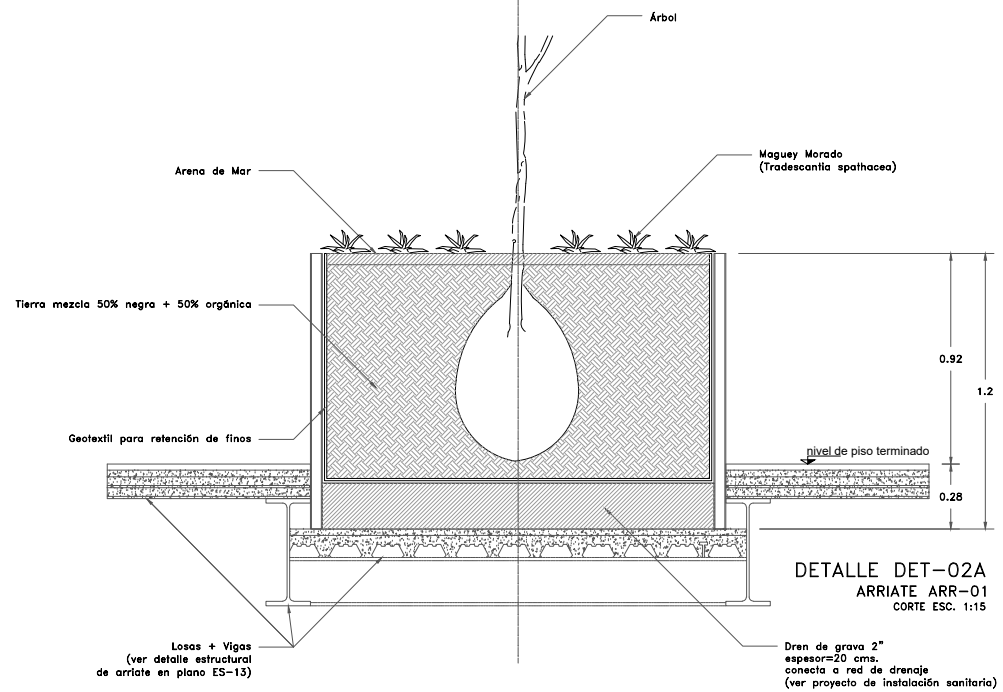


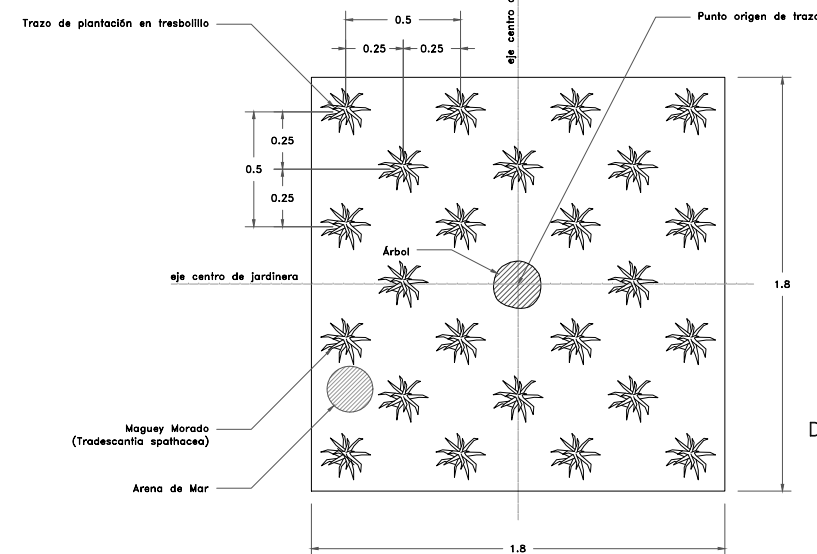
DETALLE DET-01
CEPELLÓN DE ÁRBOLES
(PLANTACION EN TERRENO NATURAL)
CORTE ESC. 1:20



DETALLE DET-04
JARDÍN FRONTAL
PLANTA ESC. 1:15



DETALLE DET-02B
ARRIATE ARR-01
PLANTA ESC. 1:15



DETALLE DET-03
JARDINERA JA-01
PLANTA ESC. 1:15

CENTRO DE SERVICIO INFONAVIT

CESI / DELEGACIÓN / ACAPULCO

BLVD. DE LAS NACIONES ESQ. CALLE DIAMANTE LOTE 43 Y 29, MANZANA 40, COL. LA ZANJA, PLAYA DIAMANTE, ACAPULCO, GRO.

SIMBOLOGÍA

ÁRBOLES

- Pandano (*Pandanus utilis*)
- Palo Borracho (*Chorisia speciosa*)
- Lluvia de Oro (*Laburnum anagyroides*)
- Palma Coco Plumoso (*Syagrus romanzoffiana*)
- Arbol Existente

ARBUSTOS

- Magüey Morado (*Tradescantia spathacea*)

MATERIALES PÉTREOS

- Arena de Mar

ARRIATES Y JARDINERAS

- Arriate ARR-00
- Jardinera JA-00

Notas:

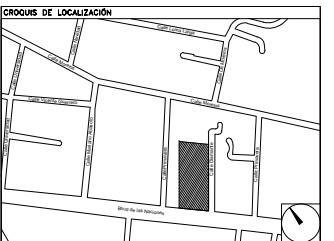
Tierra vegetal en capa de 15 cms. en pasto; 20 cms. en cubresuelos; 30 cms. en arbustos; caja de 1.20x1.20x1.50 en cepellón de árboles.

REFERENCIAS DEL PLANO:

VER PLANA DEL PROYECTO DE ARQUITECTURA DE PISAJE EN PLANO PA-01
VER CORTES DEL PROYECTO DE ARQUITECTURA DE PISAJE EN PLANO PA-02
VER TABLAS DE VEGETACIÓN, SUESTRAS, MATERIALES PÉTREOS, ARRIATES Y JARDINERAS EN PLANO PA-03
VER DETALLES DEL PROYECTO DE ARQUITECTURA DE PISAJE EN PLANO PA-04

PROYECTO EJECUTIVO

PAISAJE



USO ESPECÍFICO DEL PREDIO:

TIPO DE TRÁMITE:

DATOS DEL PROPIETARIO

NOMBRE: No.
CALLE:
COLONIA:
DELEGACIÓN:
TELÉFONO:
FIRMA:

DATOS DEL D.R.O

NOMBRE:
CÉDULA PROFESIONAL:
DIRECCIÓN:
DELEGACIÓN:
TELÉFONO:
FIRMA:

CORRESPBLE. INGENIERIAS

NOMBRE:
CÉDULA PROFESIONAL:
DIRECCIÓN:
DELEGACIÓN:
TELÉFONO:
FIRMA:

CORRESPBLE. INGENIERIAS

NOMBRE:
CÉDULA PROFESIONAL:
DIRECCIÓN:
DELEGACIÓN:
TELÉFONO:
FIRMA:

DATOS GENERALES

DATOS DEL PREDIO		USO
CLAVE CATASTRAL:	M2.	HABITACIONAL <input type="checkbox"/>
ÁREA:	FONDO: m	UNIFAMILIAR <input type="checkbox"/>
MEVIDA DEL FRENTE:	No OFICIAL:	PLURIFAMILIAR (CONDOMINIO) <input type="checkbox"/>
DIRECCIÓN:		COMERCIAL <input type="checkbox"/>
CALLE:		SERVICIOS <input type="checkbox"/>
ENTRE LA CALLE:		INDUSTRIAL <input type="checkbox"/>
Y LA CALLE:		
COLONIA:		
DELEGACIÓN:		
DICTAMEN DE USO DE SUELO		
No. DE FOLIO:	FECHA:	

NORMATIVIDAD

CONCEPTO	NORMA	PROYECTO	EXP.
ALTURA MÁXIMA PERMITIDA			
COEFICIENTE DE OCUPACIÓN DEL SUELO			
COEFICIENTE DE UTILIZACIÓN DEL SUELO			
COEFICIENTE DE ABSORCIÓN DEL SUELO			
PORCENTAJE DEL ÁREA LIBRE			
RESTRICCIÓN AL FRENTE			
CAJONES DE ESTACIONAMIENTO			
RESTRICCIONES DIC. USO DE SUELO			

**RIVERO BORRELL - GUTIERREZ
ARQUITECTOS**

SELLO

ESCALA:

INDICADA

COTAS:

METROS

CLAVE:

PA-04

Este plano sustituye a los anteriores

REVISIÓN - 00 / 02 mayo 2018