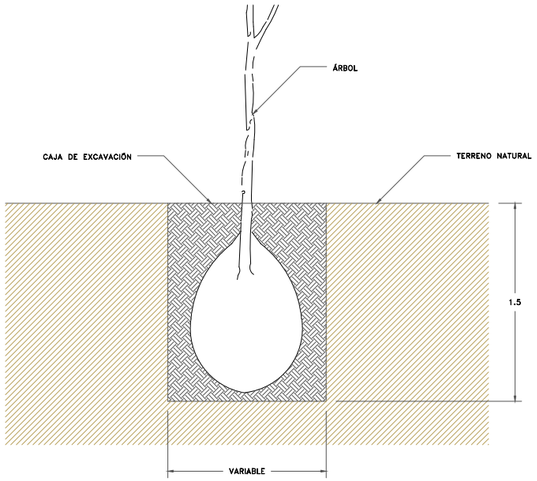

DETALLE DET–01
CEPELLÓN DE ÁRBOLES
(PLANTACION EN TERRENO NATURAL)
CORTE ESC. 1:20

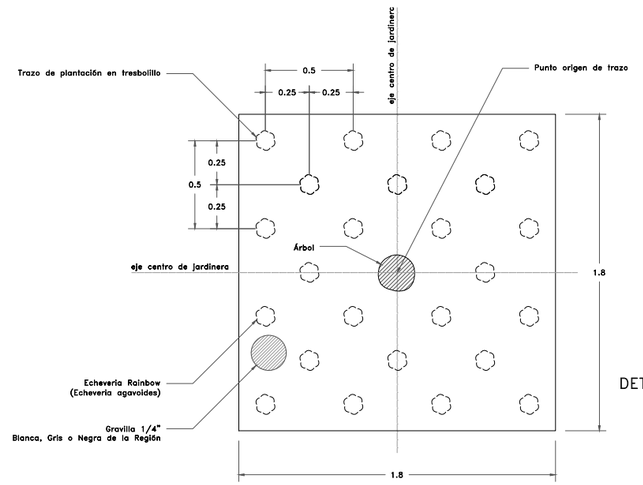

DETALLE DET–02
JARDINERA JA–01
PLANTA ESC. 1:15

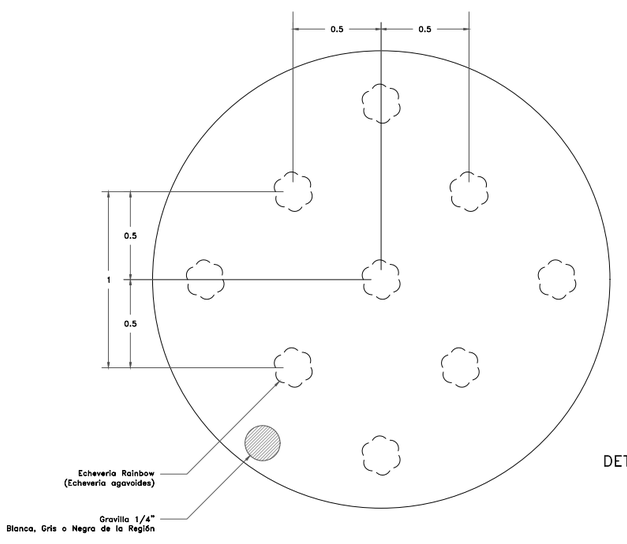

DETALLE DET–03
JARDÍN FRONTAL
PLANTA ESC. 1:15

CENTRO DE SERVICIO INFONAVIT
CESI / DELEGACIÓN / CAMPECHE

LOTE 14-A AVENIDA MIGUEL ALEMÁN
SAN FRANCISCO DE CAMPECHE. CAMPECHE

SIMBOLOGÍA

ÁRBOLES

- Palo Borracho (Chorisia speciosa)
- Jaboticabo (Myrciaria cauliflora)
- Flor de Mayo (Plumeria rosea)
- Bauhinia Morada (Bauhinia monandra)

ARBUSTOS

- Echeveria Rainbow (Echeveria agavoides)

CUBRESUELOS

- Liriope Verde

MATERIALES PÉTREOS

- Gravilla 1/4" Blanca, Gris o Negra de la Región

JARDINERAS

- JA–00 Jardineras

Notas:

Tierra vegetal en capa de 15 cms. en pasto; 20 cms. en cubresuelos; 30 cms. en arbustos; caja de 1.20x1.30x1.50 en cepellón de árboles

REFERENCIAS DEL PLANO:

VER PLANTA DEL PROYECTO DE ARQUITECTURA DE PAISAJE EN PLANO AP–01
VER CORTES DEL PROYECTO DE ARQUITECTURA DE PAISAJE EN PLANO AP–02
VER DETALLES DEL PROYECTO DE ARQUITECTURA DE PAISAJE EN PLANO AP–04

PROYECTO EJECUTIVO

PLANOS:
PAISAJE

CROQUIS DE LOCALIZACIÓN

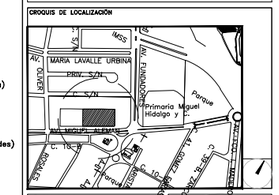

NÚMERO DEL PLANO:

NORTE:

UBICACIÓN DEL ARCHIVO:

INFONAVIT

USO ESPECÍFICO DEL PREDIO:

TIPO DE TRÁMITE:

DATOS DEL PROPIETARIO
NOMBRE:
CALLE: No.:
COLONIA:
DELEGACIÓN:
TELÉFONO:
FIRMA:

DATOS DEL D.R.O
NOMBRE:
CÉDULA PROFESIONAL:
DIRECCIÓN:
DELEGACIÓN:
TELÉFONO:
FIRMA:

CORRESPBLE. INGENIERIAS
NOMBRE:
CÉDULA PROFESIONAL:
DIRECCIÓN:
DELEGACIÓN:
TELÉFONO:
FIRMA:

FIRMA:

DATOS GENERALES

DATOS DEL PREDIO
CLAVE CATASTRAL:
ÁREA: M2.
LOTE:
MEDIDA DEL FRENTE: FONDO: m
DIRECCIÓN:
CALLE: No OFICIAL.:
ENTRE LA CALLE:
Y LA CALLE:
COLONIA:
DELEGACIÓN:
DICTAMEN DE USO DE SUELO
No. DE FOLIO: FECHA:

USO
HABITACIONAL ☐
UNIFAMILIAR ☐
PLURIFAMILIAR (CONDOMINIO) ☐
COMERCIAL ☐
SERVICIOS ☐
INDUSTRIAL ☐

NORMATIVIDAD

CONCEPTO	NORMA	PROYECTO	DIF.
ALTURA MÁXIMA PERMITIDA			
COEFICIENTE DE OCUPACIÓN DEL SUELO			
COEFICIENTE DE UTILIZACIÓN DEL SUELO			
COEFICIENTE DE ABSORCIÓN DEL SUELO			
PORCENTAJE DEL ÁREA LIBRE			
RESTRICCIÓN AL FRENTE			
CAJONES DE ESTACIONAMIENTO			
RESTRICCIONES DIC. USO DE SUELO			

RIVERO BORRELL - GUTIERREZ
A R Q U I T E C T O S

SELLO

ESCALA: INDICADA

COTAS: METROS

CLAVE: PA-04

Este plano sustituye a los anteriores
REVISIÓN - 00 / 16 marzo 2018