




Torote (Busera microphylla)



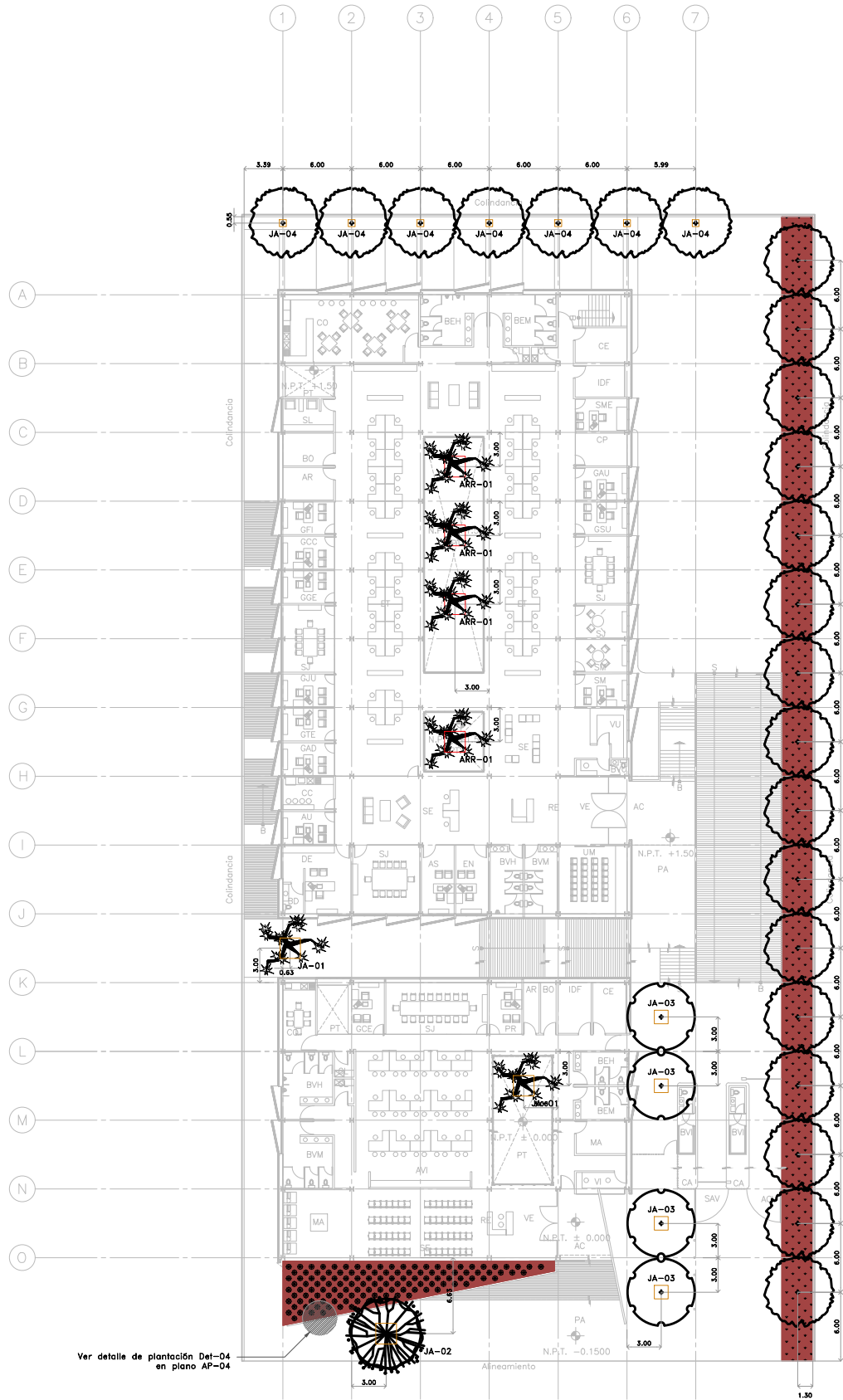
Jacaranda (Jacaranda mimosifolia)



Echeveria Rainbow (Echeveria agavoides)




Barril de Oro (Echinocactus grusonii)




Ver detalle de plantación Del-04 en plano AP-04


PLANTA DELEGACION
NIVEL +1.500
ESC. 1:250




Encino (Quercus virginiana)



Palo Verde (Parkinsonia aculeata)



Corona de Cristo (Euphorbia milii)



Gravilla 1/4" Blanca, Gris o Negra de la Región

CENTRO DE SERVICIO INFONAVIT / DEL SALTILLO
CALLE JOSÉ MARÍA LA FRAGUA ESQ. CON CALLE VERACRUZ COL. GUANAJUATO ORIENTE, SALTILLO, COAHUILA

SIMBOLOGÍA

ÁRBOLES

- Torote (Busera microphylla)
- Jacaranda (Jacaranda mimosifolia)
- Encino (Quercus virginiana)
- Palo Verde (Parkinsonia aculeata)

ARBUSTOS

- Barril de Oro (Echinocactus grusonii)
- Echeveria Rainbow (Echeveria agavoides)
- Corona de Cristo (Euphorbia milii)

MATERIALES PÉTREOS

- Gravilla 1/4" Blanca, Gris o Negra de la Región

ARRIATES Y JARDINERAS

- Arriates ARR-00
- Jardineras JA-00

Notas:

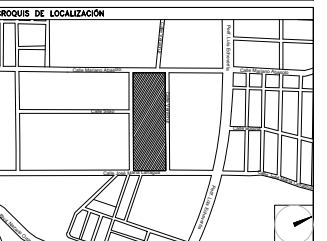
Tierra vegetal en capa de 15 cms. en pasto; 30 cms. en cubreterras; 30 cms. en arriates; capa de 1.20x1.20x1.50 en espaldas de árboles

REFERENCIAS DEL PLANO:

VER PLANO DEL PROYECTO DE ARQUITECTURA DE PASADIZO EN PLANO AP-01
VER CUBIERTAS DEL PROYECTO DE ARQUITECTURA DE PASADIZO EN PLANO AP-02
VER TABLAS DE VEGETACIÓN, SUBSTRATOS, MATERIALES PÉTREOS, ARRIATES Y JARDINERAS EN PLANO AP-03
VER SECCIONES DEL PROYECTO DE ARQUITECTURA DE PASADIZO EN PLANO AP-04

PROYECTO EJECUTIVO

PLANOS: PAISAJE



NÚMERO DEL PLANO: **PAISAJE** NORTE:

UBICACIÓN DEL ARCHIVO:



USO ESPECIFICO DEL PREDIO:

TIPO DE TRAMITE:

DATOS DEL PROPIETARIO

NOMBRE: No.:
CALLE: No.:
COLONIA: No.:
DELEGACIÓN: No.:
TELÉFONO: No.:

DATOS DEL D.R.O

NOMBRE: No.:
CÉDULA PROFESIONAL: No.:
DIRECCIÓN: No.:
DELEGACIÓN: No.:
TELÉFONO: No.:

CORRESPBLE. INGENIERIAS

NOMBRE: No.:
CÉDULA PROFESIONAL: No.:
DIRECCIÓN: No.:
DELEGACIÓN: No.:
TELÉFONO: No.:

FIRMA:

DATOS GENERALES

DATOS DEL PREDIO		USO
CLAVE CATASTRAL:	MZ.	HABITACIONAL <input type="checkbox"/>
ÁREA:	m ²	UNIFAMILIAR <input type="checkbox"/>
LOTES:	FONDO: m	PLURIFAMILIAR (CONDominio) <input type="checkbox"/>
MEDIDA DEL FRENTE:	No OFICIAL:	COMERCIAL <input type="checkbox"/>
DIRECCIÓN:		SERVICIOS <input type="checkbox"/>
CALLE:		INDUSTRIAL <input type="checkbox"/>
ENTRE LA CALLE Y LA CALLE:		
COLONIA:		
DELEGACIÓN:		
DICTAMEN DE USO DE SUELO		
No. DE FOLIO:	FECHA:	

NORMATIVIDAD

CONCEPTO	NORMA	PROYECTO	OP.
ALTURA MÁXIMA PERMITIDA			
COEFICIENTE DE OCUPACIÓN DEL SUELO			
COEFICIENTE DE UTILIZACIÓN DEL SUELO			
COEFICIENTE DE ABSORCIÓN DEL SUELO			
PORCENTAJE DEL ÁREA LIBRE			
RESTRICCIÓN AL FRENTE			
CAJONES DE ESTACIONAMIENTO			
RESTRICCIÓNES DIC. USO DE SUELO			

RIVERO BORRELL - GUTIERREZ ARQUITECTOS

SELLO

ESCALA:

1 : 250

COTAS:

METROS

CLAVE:

PA-01

Este plano sustituye a los anteriores
REVISIÓN - 00 / 07 marzo 2018