

**CENTRO DE SERV. INFONAVIT Y DELEGACIÓN  
CESI / DELEGACIÓN / SALTILLO**

**C. Jose Ma. La Fragua Esq. Con C. Veracruz,  
Col. Guanajuato Oriente, Saltillo Coahuila.**

**PROYECTO EJECUTIVO  
AIRE ACONDICIONADO**

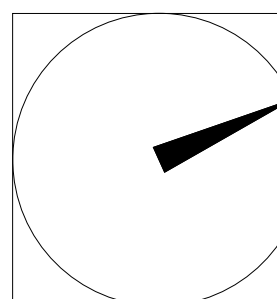
GRAFICA SOLAR PARA EFECTOS DE ASOLEAMIENTO  
ESTE PLANO SE DEBERÁ LEER EN CONJUNTO CON ESTUDIO  
BIOClimATICO



**ESTUDIO BIOClimATICO**

NUMERO DEL PLANO:  
SA-E-PL-EB-001-00

FECHA: 00-00-00 ACOTACION: MTS ESCALA: S/E  
UBICACION DEL ARCHIVO:



**USO ESPECIFICO  
DEL PREDIO:**

**TIPO DE TRAMITE:**

**DATOS DEL PROPIETARIO**

NOMBRE: No.:  
CALLE:  
COLONIA:  
DELEGACION:  
TELEFONO:  
FIRMA:

**DATOS DEL D.R.O**

NOMBRE: XX  
CEDULA PROFESIONAL: XX  
DIRECCION: XX  
DELEGACION: XX  
TELEFONO: XX  
FIRMA:

**CORRESPBLE. INGENIERIAS**

NOMBRE: XX  
CEDULA PROFESIONAL: XX  
DIRECCION: XX  
DELEGACION: XX  
TELEFONO: XX  
FIRMA:

**DATOS DEL D.R.O**

NOMBRE: ..  
CEDULA PROFESIONAL: ..  
DIRECCION: .. COL.  
DELEGACION:  
TELEFONO:  
FIRMA:

**DATOS GENERALES**

| DATOS DEL PREDIO  |                         | USO  |
|---|-------------------------|--|
| CLAVE CATASTRAL:  | AREA: M2.<br>LOTE: m    | HABITACIONAL <input type="checkbox"/>  |
| CONDOMINIO:<br>MEDIDA DEL FRENTE:<br>DIRECCION:<br>CALLE:<br>ENTRE LA CALLE:<br>Y LA CALLE:<br>COLONIA:<br>DELEGACION:<br>DICTAMEN DE USO DE SUELO<br>No. DE FOLIO: | FONDO: m<br>No OFICIAL: | UNIFAMILIAR <input type="checkbox"/><br>PLURIFAMILIAR (CONDOMINIO) <input type="checkbox"/><br>COMERCIAL <input type="checkbox"/><br>SERVICIOS <input type="checkbox"/><br>INDUSTRIAL <input type="checkbox"/> |

**NORMATIVIDAD**

| CONCEPTO                             | NORMA | PROYECTO | DIF. |
|--------------------------------------|-------|----------|------|
| ALTURA MAXIMA PERMITIDA              |       |          |      |
| COEFICIENTE DE OCUPACION DEL SUELO   |       |          |      |
| COEFICIENTE DE UTILIZACION DEL SUELO |       |          |      |
| COEFICIENTE DE ABSORCIÓN DEL SUELO   |       |          |      |
| PORCENTAJE DEL AREA LIBRE            |       |          |      |
| RESTRICCION AL FRENTE                |       |          |      |
| CAJONES DE ESTACIONAMIENTO           |       |          |      |
| RESTRICCIONES DIC. USO DE SUELO      |       |          |      |

**RIVERO BORRELL - GUTIERREZ** ingenor  
**ARQUITECTOS**

**DATOS DE LA CONSTRUCCION**

| CONCEPTO                | A. CONSTRUIDA |       | OPERA NUEVA |       | REGULARIZACION |       | LICENCIA ANTERIOR |       |
|-------------------------|---------------|-------|-------------|-------|----------------|-------|-------------------|-------|
|                         | No. LIC.      | FECHA | No. LIC.    | FECHA | No. LIC.       | FECHA | No. LIC.          | FECHA |
| SOTANO                  |               |       |             |       |                |       |                   |       |
| PLANTA BAJA             |               |       |             |       |                |       |                   |       |
| 1er NIVEL               |               |       |             |       |                |       |                   |       |
| MEZZANINE               |               |       |             |       |                |       |                   |       |
| 2do. NIVEL              |               |       |             |       |                |       |                   |       |
| 3er NIVEL               |               |       |             |       |                |       |                   |       |
| VOLADOS                 |               |       |             |       |                |       |                   |       |
| ESTACIONAMIENTO         |               |       |             |       |                |       |                   |       |
| OTROS                   |               |       |             |       |                |       |                   |       |
| TOTAL DE M <sup>2</sup> |               |       |             |       |                |       |                   |       |
| BARDEO ML               |               |       |             |       |                |       |                   |       |
| ALINEAMIENTO ML         |               |       |             |       |                |       |                   |       |
| DEMOLICION              |               |       |             |       |                |       |                   |       |

ESCALA:  
S/E

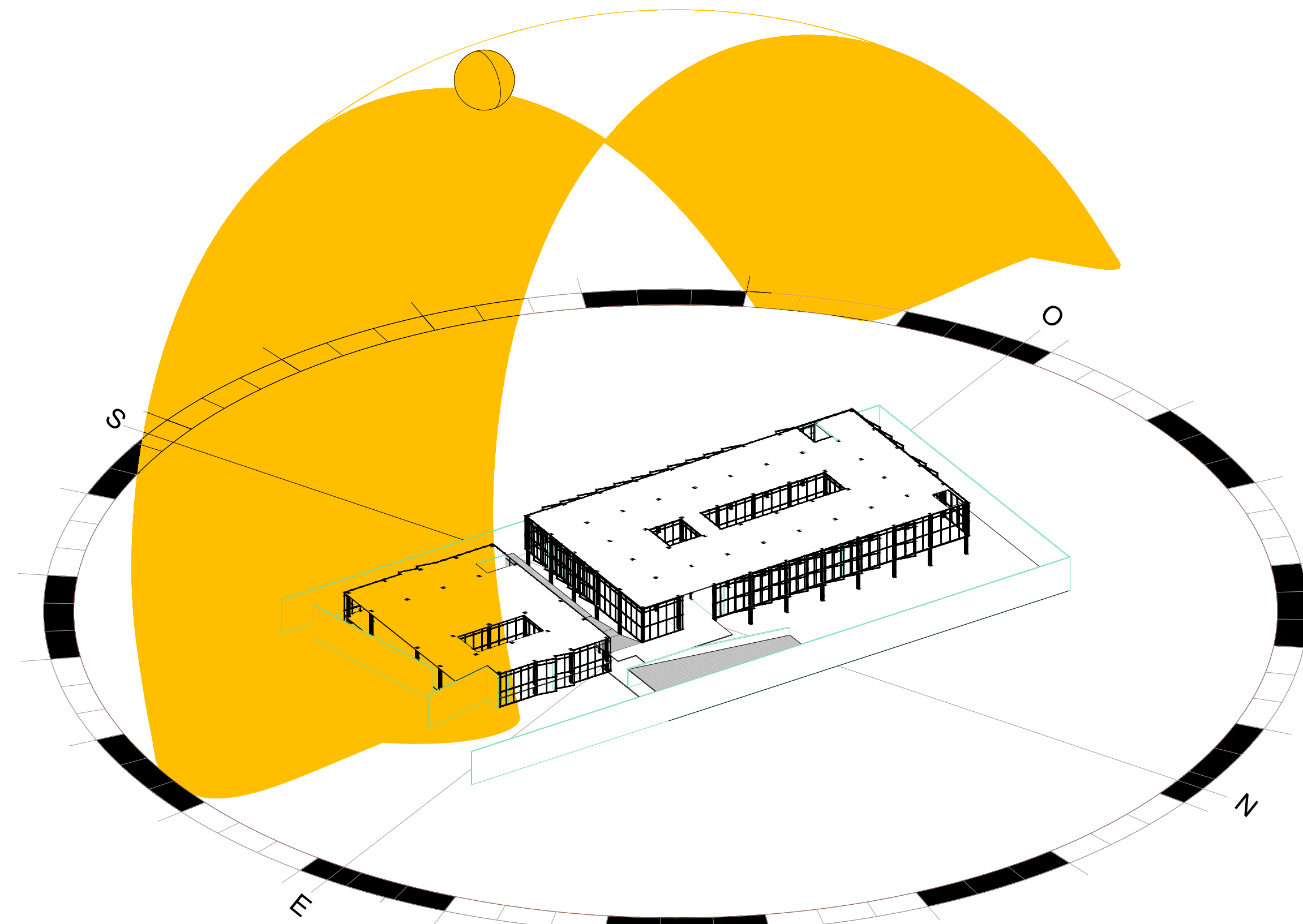
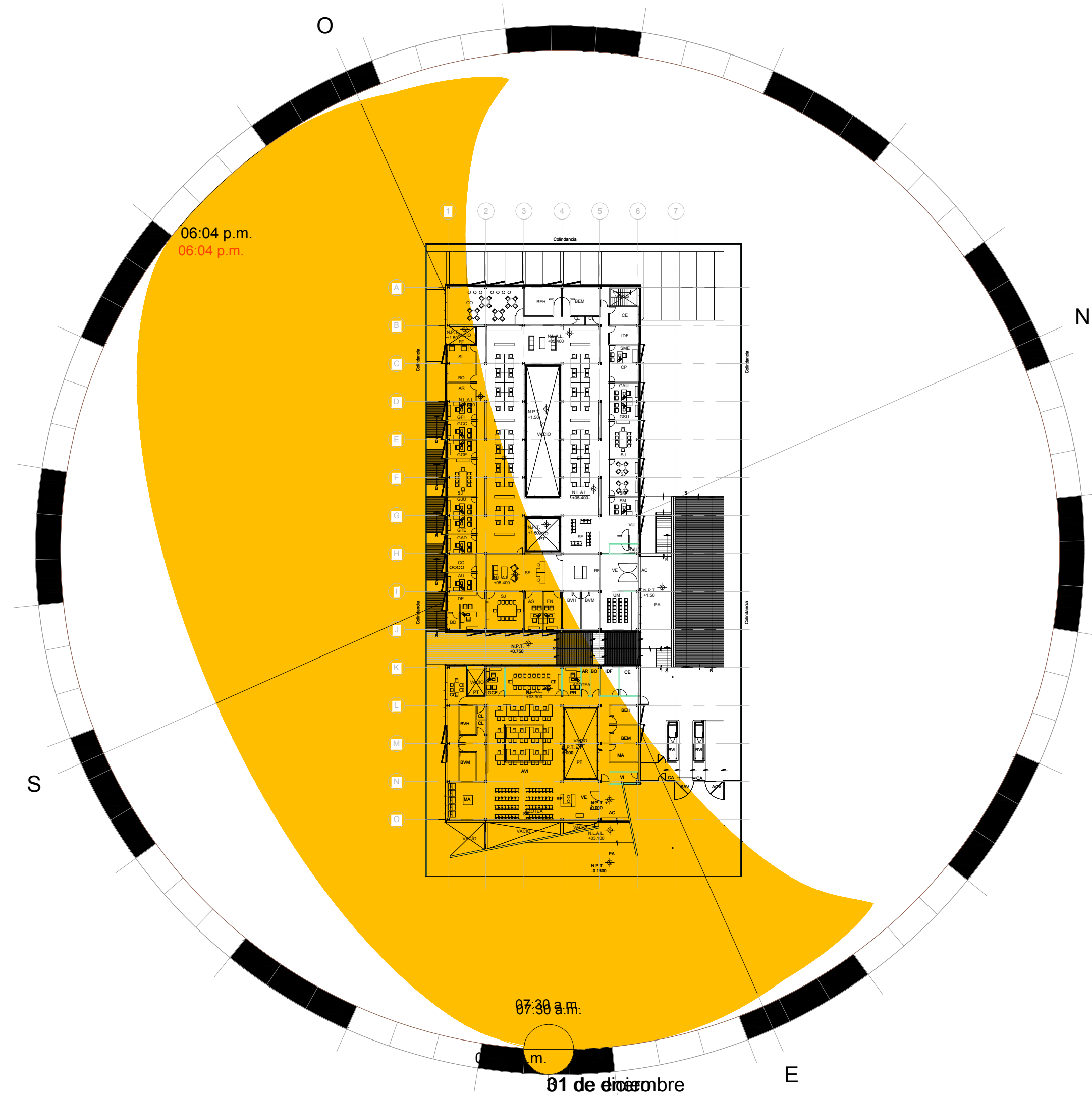
COTAS:  
METROS

CLAVE:  
EB-01

**SELLO**

**SELLO**

Este plano sustituye a los anteriores  
**REVISIÓN - 00 6 marzo 2018**



AIRE ACONDICIONADO  
ESTUDIO BIOClimATICO

S/E 0.00

PLANO APTO PARA CONSTRUCCION