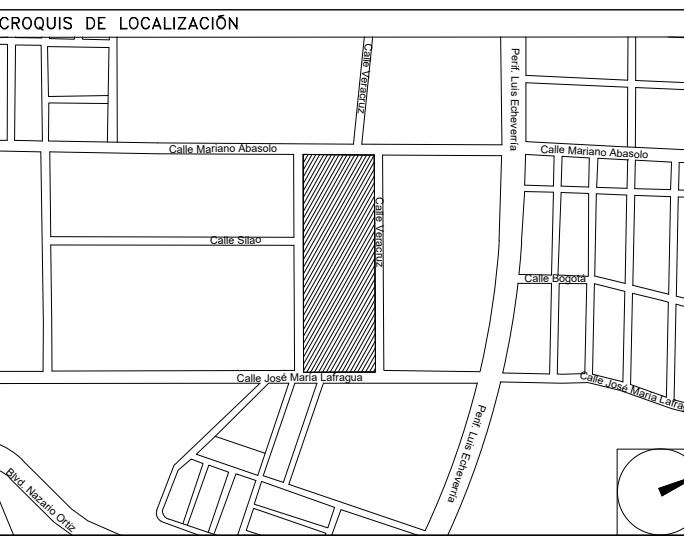


NOTAS GENERALES

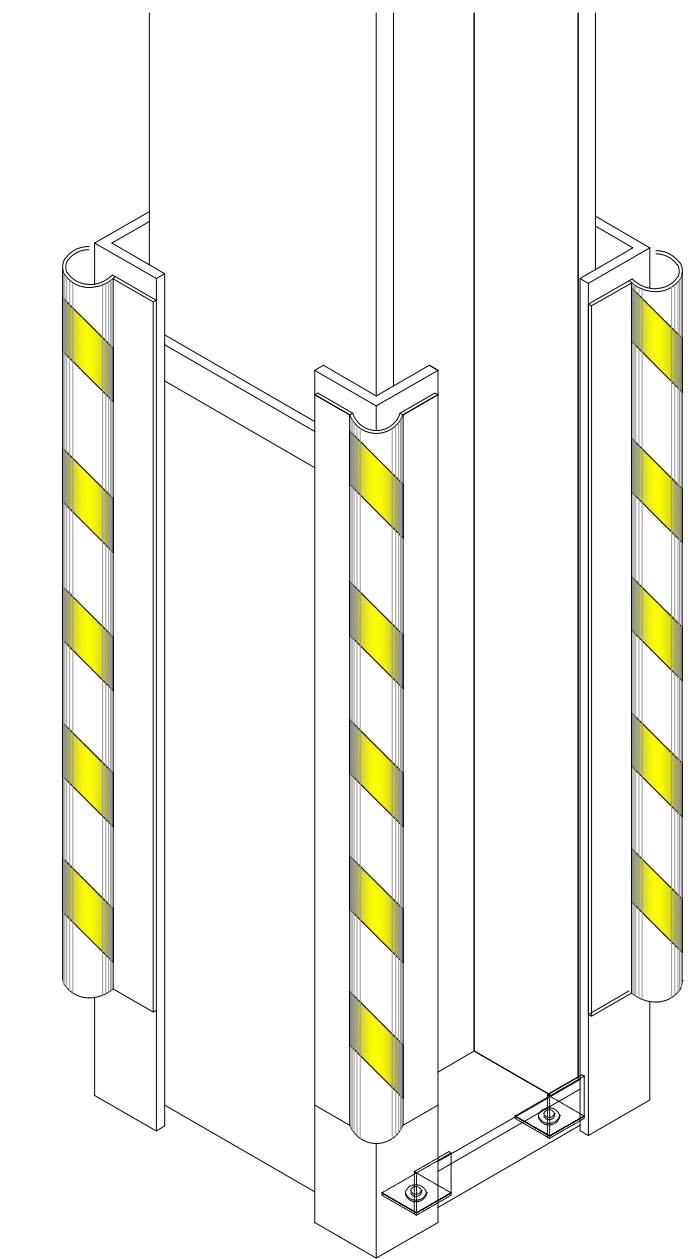
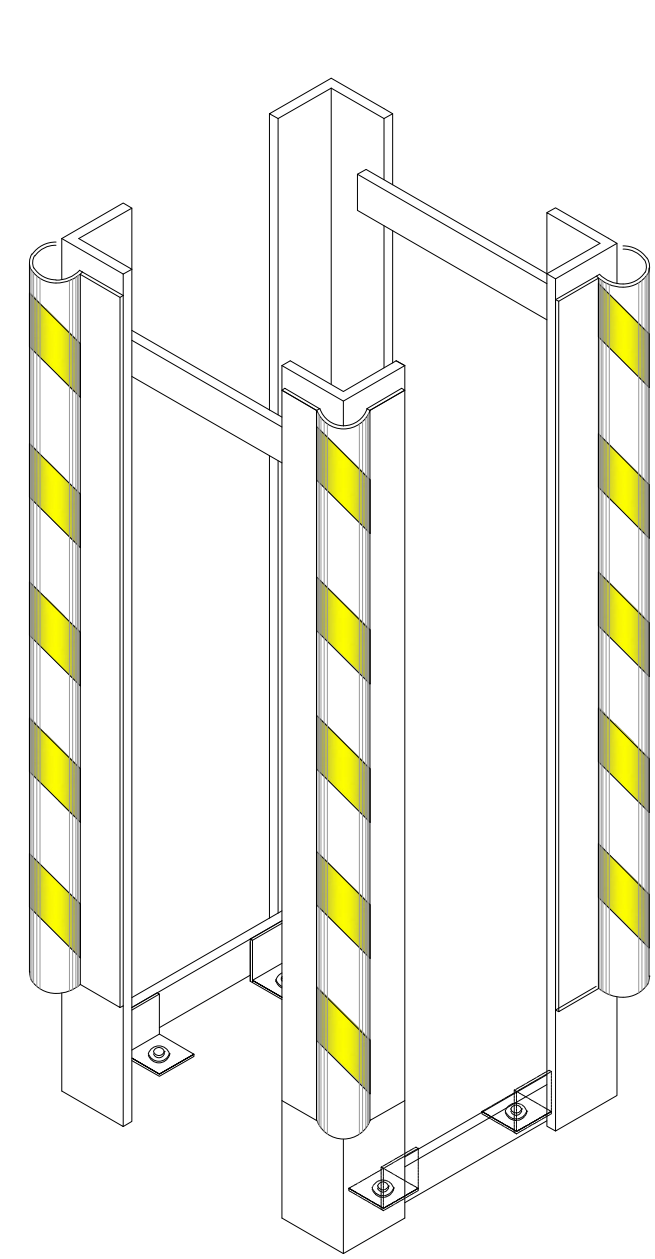
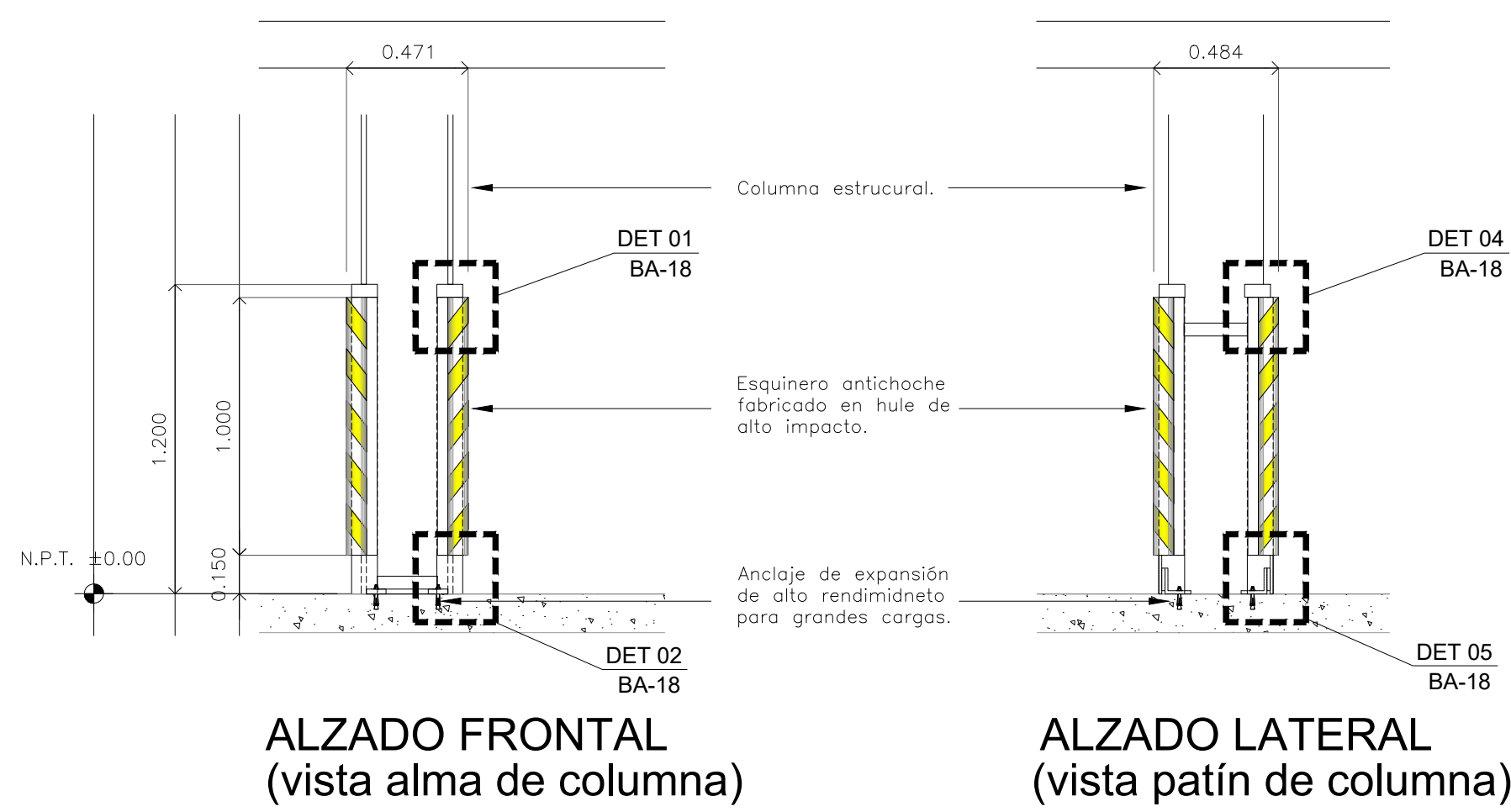
PROYECTO EJECUTIVO

PLANOS:
BOLETINES



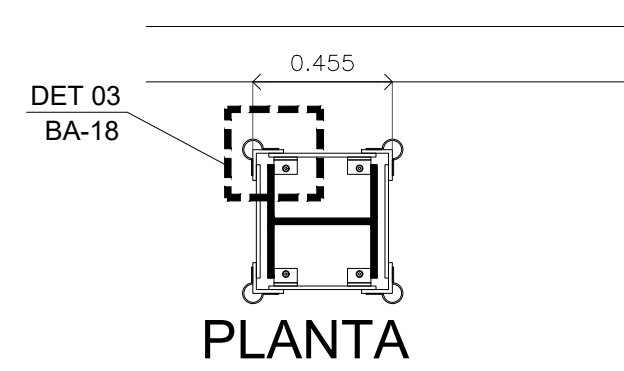
NÚMERO DEL PLANO: NORTE:

UBICACIÓN DEL ARCHIVO:

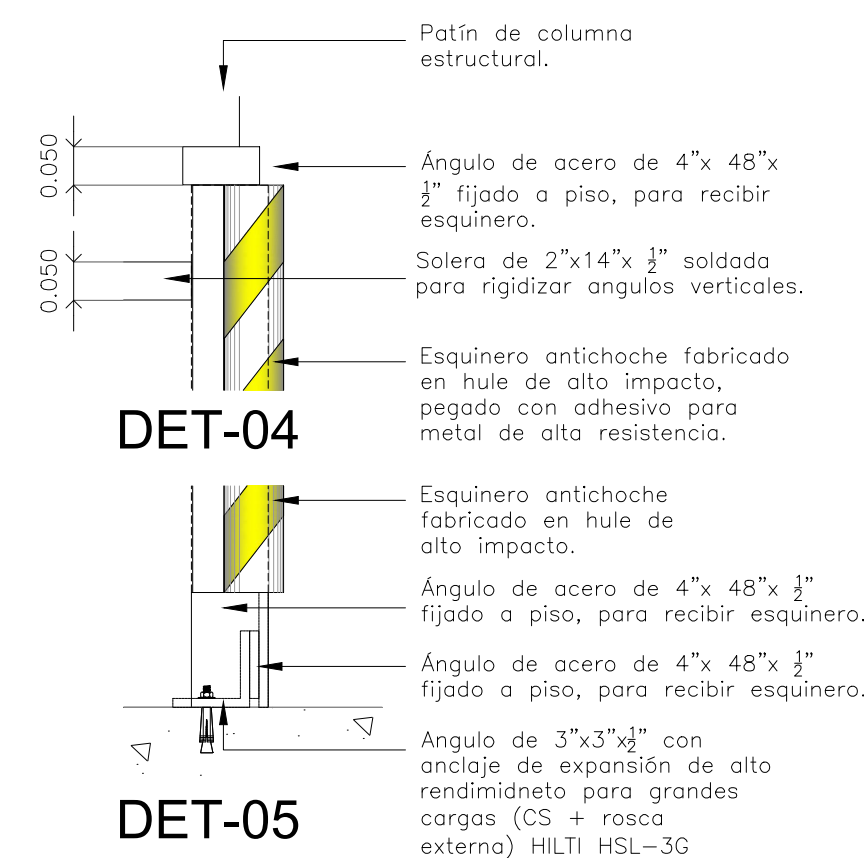
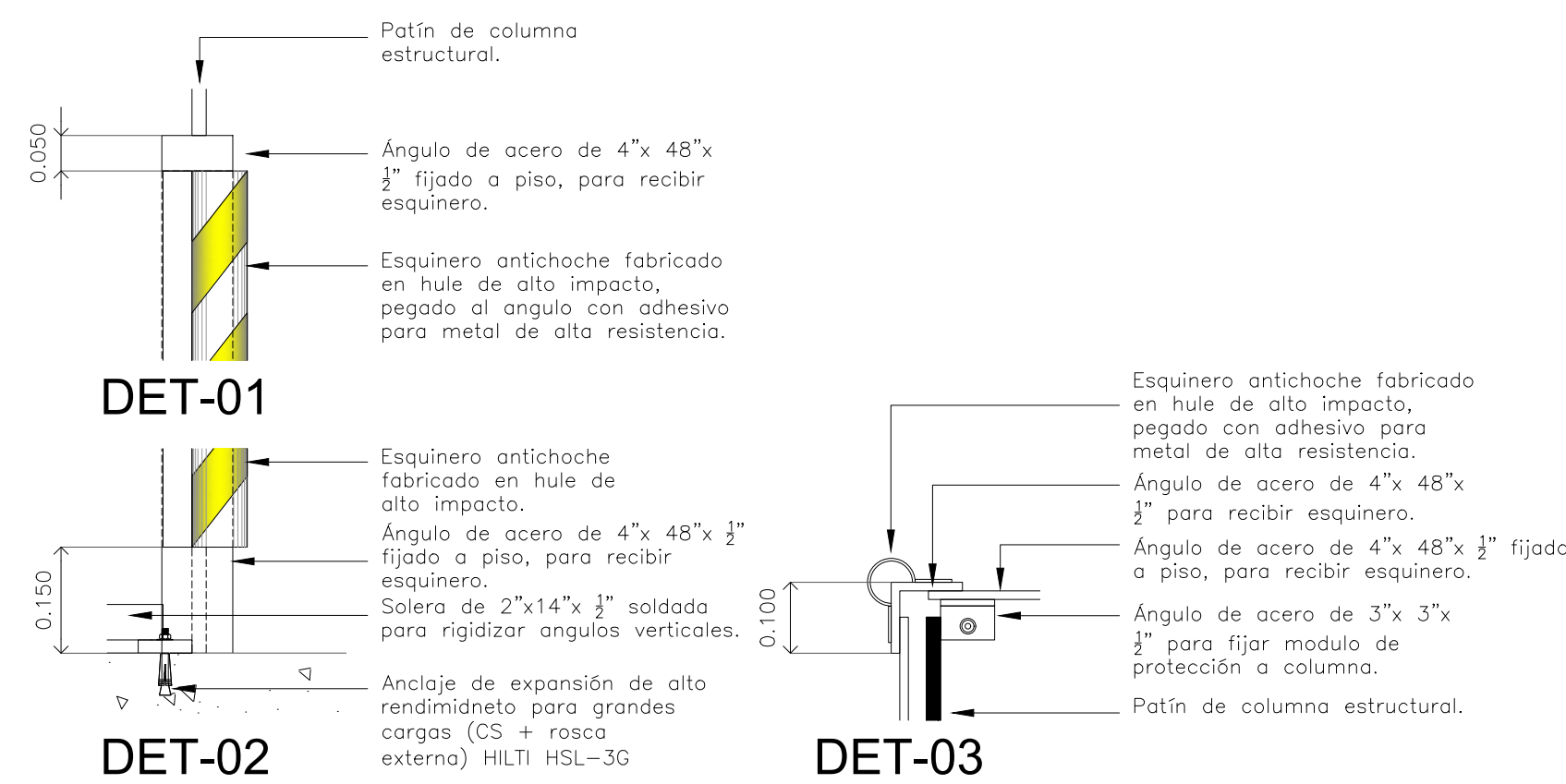


ARMADO PROTECCION
VISTA TIPO
Isométrico

PROTECCION
APLICADA A COLUMNA



PROTECCION PARA COLUMNA
(armado tipo)
ESC: 1:25



ESC: 1:10

NOTAS APLICABLES A TODOS LOS ELEMENTOS DE HERRERÍA:

Acabado final pintura mate color Gris Antracita a tres manos. S.M.A.
 Todas las piezas soldadas en el taller y todas las juntas esmeriladas.

BOLETÍN ARQUITECTÓNICO

DATOS DEL PROPIETARIO		DATOS DEL PREDIO		USO
NOMBRE:	No.:	DATOS DEL PREDIO		
CALLE:		CLAVE CATASTRAL:		
COLOMIA:		ÁREA:	M2.	HABITACIONAL <input type="checkbox"/>
DELEGACIÓN:		LOTJE:		UNIFAMILIAR <input type="checkbox"/>
TELÉFONO:		MEDIDA DEL FRENTE:	FONDO: m	PLURIFAMILIAR (CONDOMINIO) <input type="checkbox"/>
FIRMA:		DIRECCIÓN:	No OFICIAL:	COMERCIAL <input type="checkbox"/>
DATOS DEL D.R.O		ENTRE LA CALLE:		SERVICIOS <input type="checkbox"/>
NOMBRE:		Y LA CALLE:		INDUSTRIAL <input type="checkbox"/>
CÉDULA PROFESIONAL:		COLONIA:		
DIRECCIÓN:		DICTAMEN DE USO DE SUELO		
DELEGACIÓN:		No. DE FOLIO:	FECHA:	
TELÉFONO:		NORMATIVIDAD		
FIRMA:		CONCEPTO		
CORRESPBLE. INGENIERIAS		DIRECCIÓN:	NORMA:	PROYECTO:
NOMBRE:		ALTURA MÁXIMA PERMITIDA		
CÉDULA PROFESIONAL:		COEFICIENTE DE OCUPACIÓN DEL SUELO		
DIRECCIÓN:		COEFICIENTE DE UTILIZACIÓN DEL SUELO		
DELEGACIÓN:		COEFICIENTE DE ABSORCIÓN DEL SUELO		
TELÉFONO:		PORCENTAJE DEL ÁREA LIBRE		
FIRMA:		RESTRICCIÓN AL FRENTE		
		CAJONES DE ESTACIONAMIENTO		
		RESTRICCIÓNES DIC. USO DE SUELO		

RIVERO BORRELL - GUTIERREZ
ARQUITECTOS

FECHA: 2018_05_10

NOTA:
 Se anexa Boletín como información complementaria a Proyecto Ejecutivo
 Se muestran detalles de Protección a columnas en área de estacionamiento

ESCALA: VARIAS

COTAS: METROS

CLAVE: BA-18