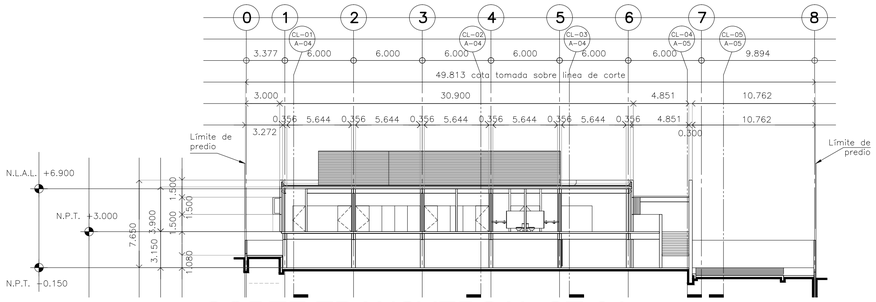

CORTE TRANSVERSAL CT-04

Esc. 1:125

Se anexa corrección de Corte Transversal 04, de acuerdo con el apartado "PLANO A-03".

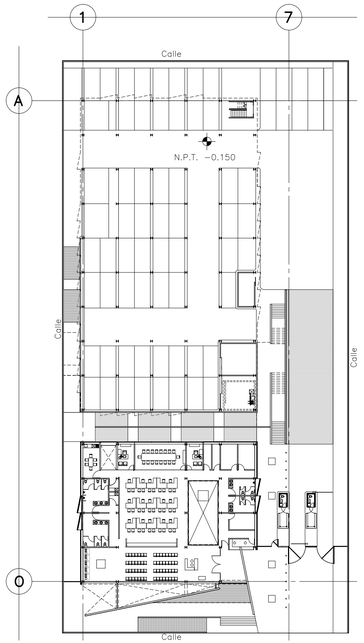

Planta Arquitectónica N.±0.000

Esc. 1:125

Se anexa observación de planta N.±0.000, de acuerdo con el apartado "PLANO A-07", en donde se referencía el N.±0.000

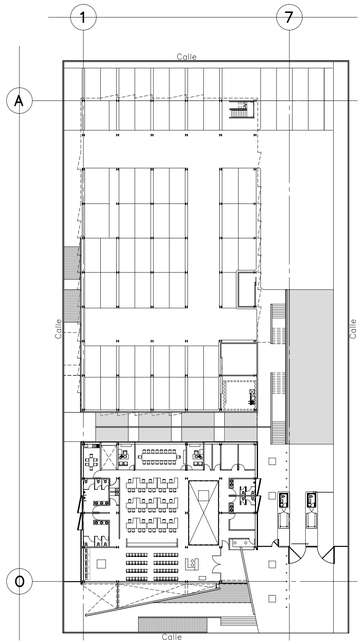

Planta Arquitectónica N.±0.000

Esc. 1:125

Se anexa observación de planta N.±0.000, de acuerdo con el apartado "PLANO A-07", "PLANO A-08", "PLANO A-09", "PLANO A-10", "PLANO A-12" y "PLANO A-19" en donde se marcaban los límites de predio como Colindancias ahora se marcan como Calle.

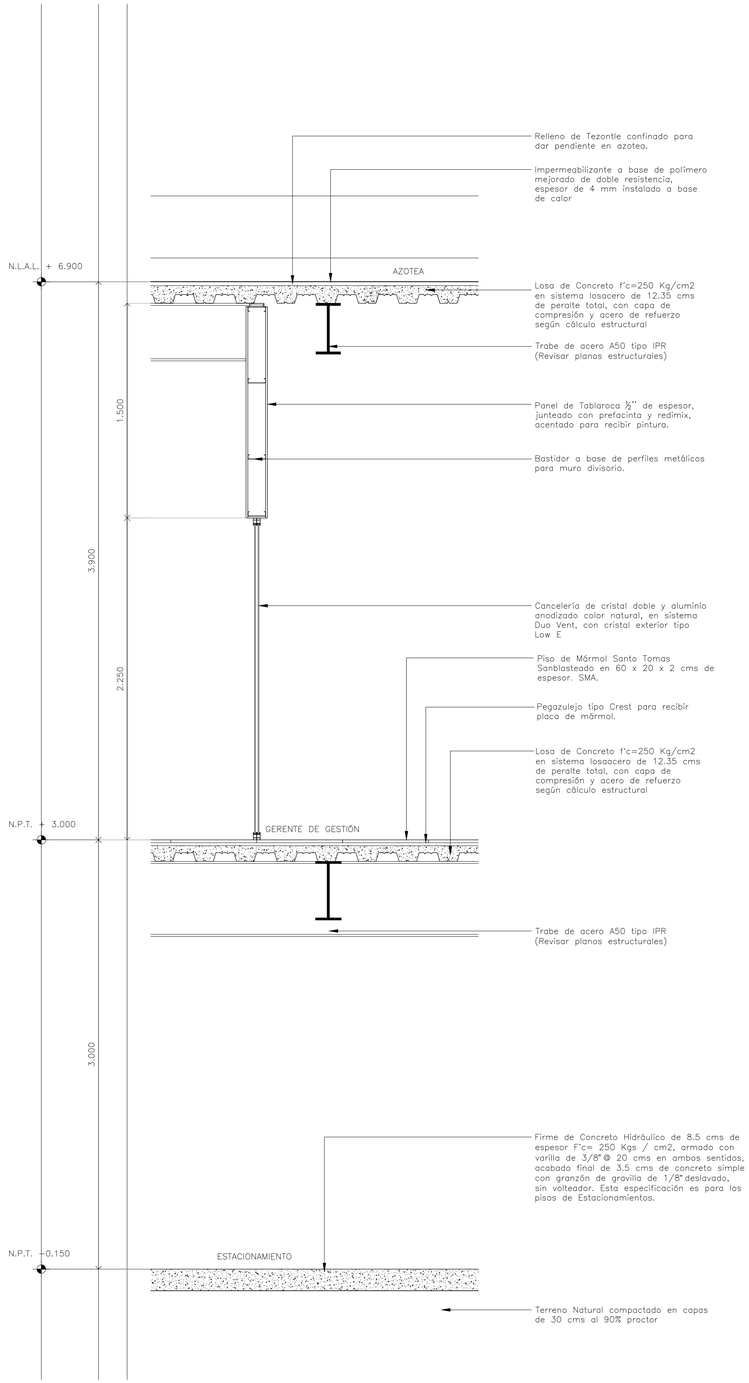

CORTE POR FACHADA CXF-3

Esc. 1:20

Se anexa observación referente al "PLANO A-14", en donde existía duda sobre la especificacion en estacionamientos, la cual se sustituye por la aplicada en este boletín y se aplica en todos los casos en donde el corte por fachada pasa por estacionamiento. También se actualizan las especificaciones en pisos de Delegación

CENTRO DE SERVICIO INFONAVIT / DEL SALTILLO

CALLE JOSÉ MARÍA LA FRAGUA ESQ. CON CALLE VERACRUZ COL. GUANAJUATO ORIENTE, SALTILLO, COAHUILA

NOTAS GENERALES

PROYECTO EJECUTIVO

PLANOS:

BOLETINES

CROQUIS DE LOCALIZACIÓN

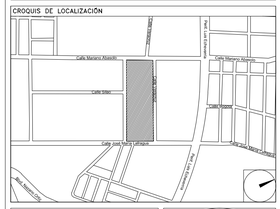

NÚMERO DEL PLANO:

NORTE:

UBICACIÓN DEL ARCHIVO:

INFONAVIT

BOLETÍN ARQUITECTÓNICO

DATOS DEL PROPIETARIO

NOMBRE:
CALLE: No.:
COLONIA:
DELEGACIÓN:
TELÉFONO:
FIRMA:

DATOS DEL D.R.O

NOMBRE:
CÉDULA PROFESIONAL:
DIRECCIÓN:
DELEGACIÓN:
TELÉFONO:
FIRMA:

CORRESPBLE. INGENIERIAS

NOMBRE:
CÉDULA PROFESIONAL:
DIRECCIÓN:
DELEGACIÓN:
TELÉFONO:
FIRMA:

FIRMA:

DATOS GENERALES

DATOS DEL PREDIO

CLAVE CATASTRAL:
ÁREA: M2.
LOTE:
MEDIDA DEL FRENTE: FONDO: m
DIRECCIÓN:
CALLE: No OFICIAL.:
ENTRE LA CALLE:
Y LA CALLE:
COLONIA:
DELEGACIÓN:
DICTAMEN DE USO DE SUELO
No. DE FOLIO: FECHA:

USO

HABITACIONAL ☐
UNIFAMILIAR ☐
PLURIFAMILIAR (CONDOMINIO) ☐
COMERCIAL ☐
SERVICIOS ☐
INDUSTRIAL ☐

NORMATIVIDAD

CONCEPTO	NORMA	PROYECTO	DIF.
ALTURA MÁXIMA PERMITIDA			
COEFICIENTE DE OCUPACIÓN DEL SUELO			
COEFICIENTE DE UTILIZACIÓN DEL SUELO			
COEFICIENTE DE ABSORCIÓN DEL SUELO			
PORCENTAJE DEL ÁREA LIBRE			
RESTRICCIÓN AL FRENTE			
CAJONES DE ESTACIONAMIENTO			
RESTRICCIONES DIC. USO DE SUELO			

RIVERO BORRELL - GUTIERREZ
A R Q U I T E C T O S

FECHA: 2018_05_10

NOTA:
El siguiente boletín atiende las observaciones y/u omisiones del Arq. Antonio Quiroz Martínez, enviadas vía correo electrónico el día Lunes 7 de Mayo de 2018.

Se especifica la observación y la atención a esta, en cada geometral del plano para cumplir en tiempo y forma con lo señalado por el Arq. Antonio Quiroz Martínez

ESCALA: VARIAS

COTAS: METROS

CLAVE: BA-27

BOLETÍN ARQ 27