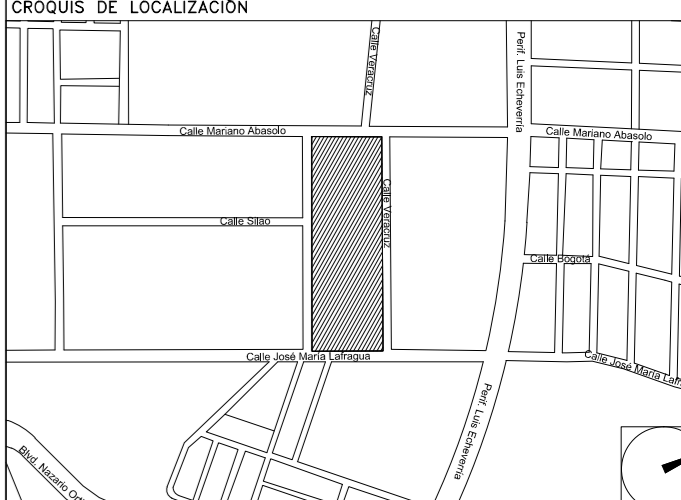


CENTRO DE SERVICIO INFONAVIT / DEL SALTILLO
CALLE JOSÉ MARÍA LA FRAGUA ESQ. CON CALLE VERACRUZ COL. GUANAJUATO ORIENTE, SALTILLO, COAHUILA

NOTAS GENERALES

PROYECTO EJECUTIVO

BOLETINES



NÚMERO DEL PLANO:
 UBICACIÓN DEL ARCHIVO:
 NORTE:



BOLETÍN ARQUITECTÓNICO

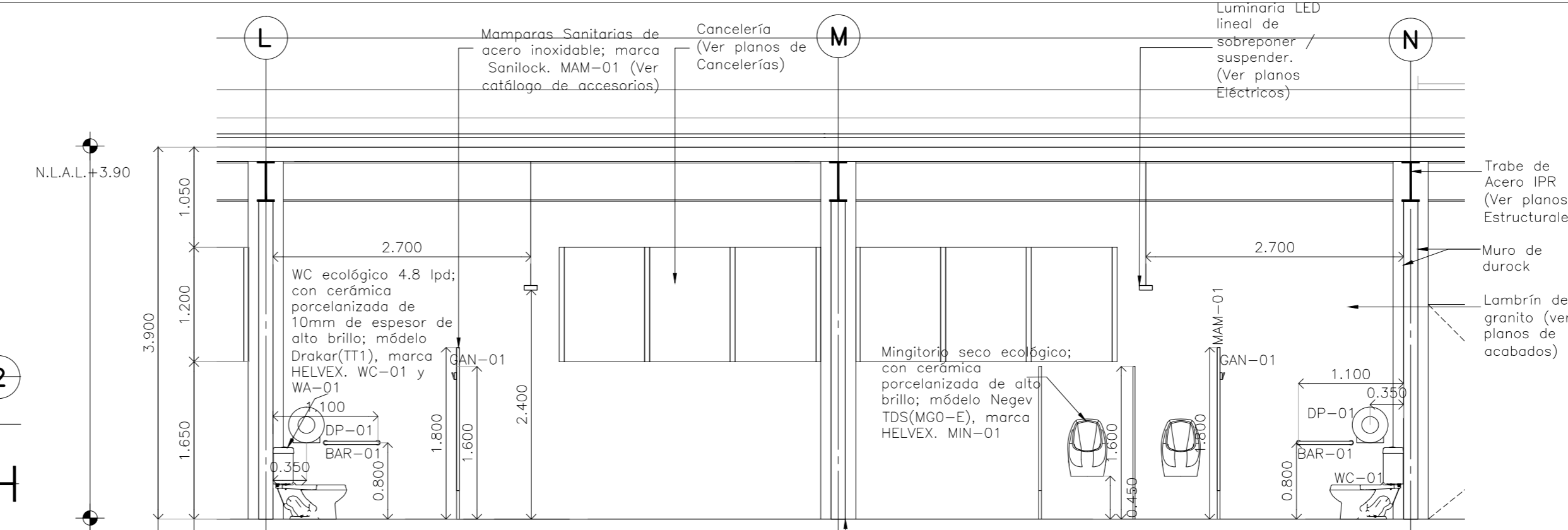
DATOS DEL PROPIETARIO		DATOS DEL PREDIO		USO
NOMBRE:	No.:	CLAVE CATASTRAL:	M2.	HABITACIONAL <input type="checkbox"/>
CALLE:		ÁREA:		UNIFAMILIAR <input type="checkbox"/>
COLONIA:		LOTE:		PLURIFAMILIAR (CONDOMINIO) <input type="checkbox"/>
DELEGACIÓN:		MEDIDA DEL FRENTE:	FONDO: m	COMERCIAL <input type="checkbox"/>
TELÉFONO:		DIRECCIÓN:	No OFICIAL:	SERVICIOS <input type="checkbox"/>
FIRMA:		ENTRE LA CALLE:		INDUSTRIAL <input type="checkbox"/>
DATOS DEL D.R.O		Y LA CALLE:		
NOMBRE:		COLONIA:		
CÉDULA PROFESIONAL:		DELEGACIÓN:		
DIRECCIÓN:		DICTAMEN DE USO DE SUELO		
TELÉFONO:		No. DE FOLIO:	FECHA:	
FIRMA:		NORMATIVIDAD		
CORRESPBLE. INGENIERIAS		CONCEPTO		
NOMBRE:		ALTURA MÁXIMA PERMITIDA		
DIRECCIÓN:		COEFICIENTE DE OCUPACIÓN DEL SUELO		
TELÉFONO:		COEFICIENTE DE UTILIZACIÓN DEL SUELO		
FIRMA:		COEFICIENTE DE ABSORCIÓN DEL SUELO		
		PORCENTAJE DEL ÁREA LIBRE		
		RESTRICCIÓN AL FRENTE		
		CAJONES DE ESTACIONAMIENTO		
		RESTRICCIÓNES DIC. USO DE SUELO		

RIVERO BORRELL - GUTIERREZ ARQUITECTOS

FECHA: 2018_07_31
 NOTA:
 Se anexa Boletín como información complementaria a Proyecto Ejecutivo.
 Se muestra actualización de detalle de baño, sustituye al plano DE-21.

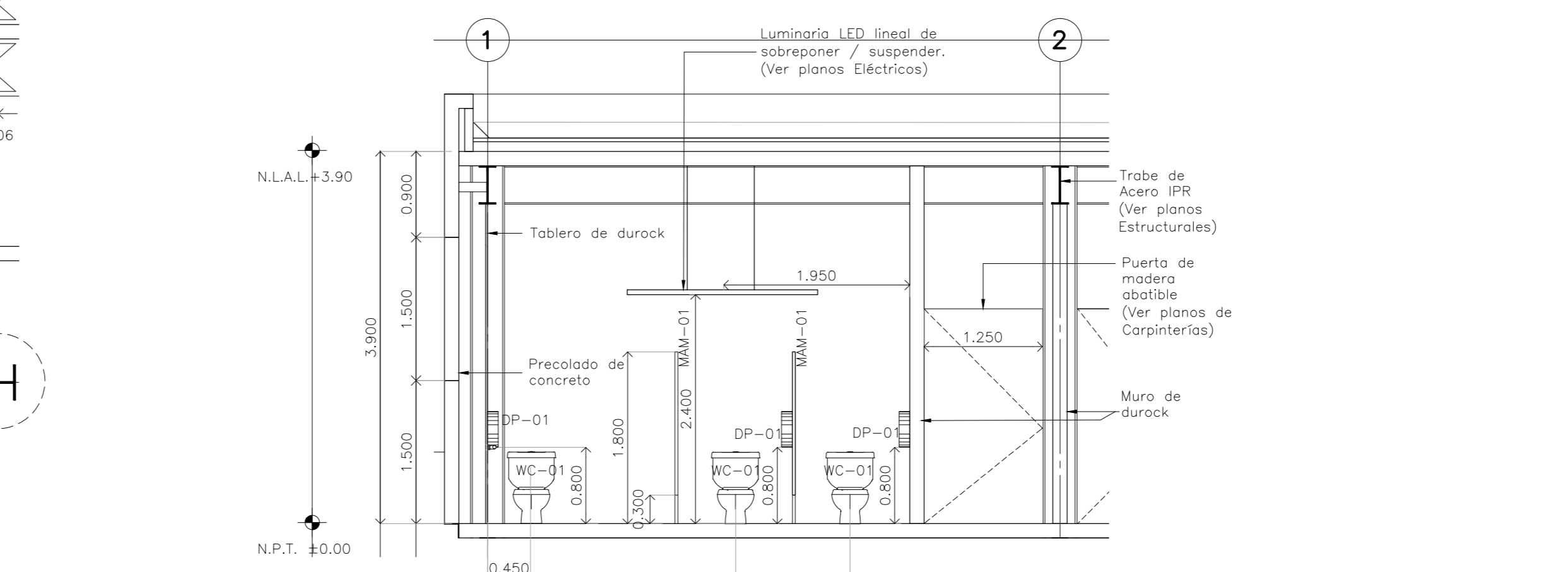
ESCALA:
 COTAS: METROS
 CLAVE: BA-45

BOLETÍN ARQ 45



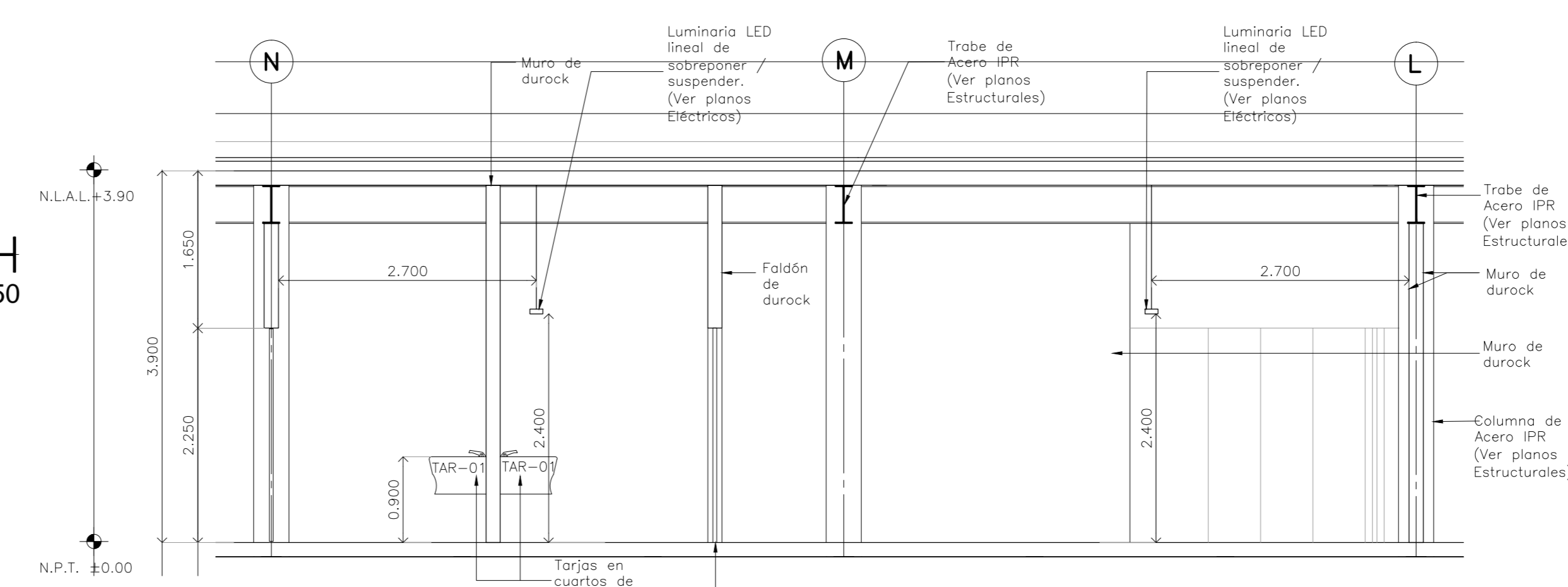
CORTE 01 Detalle 34

Escala: 1:50



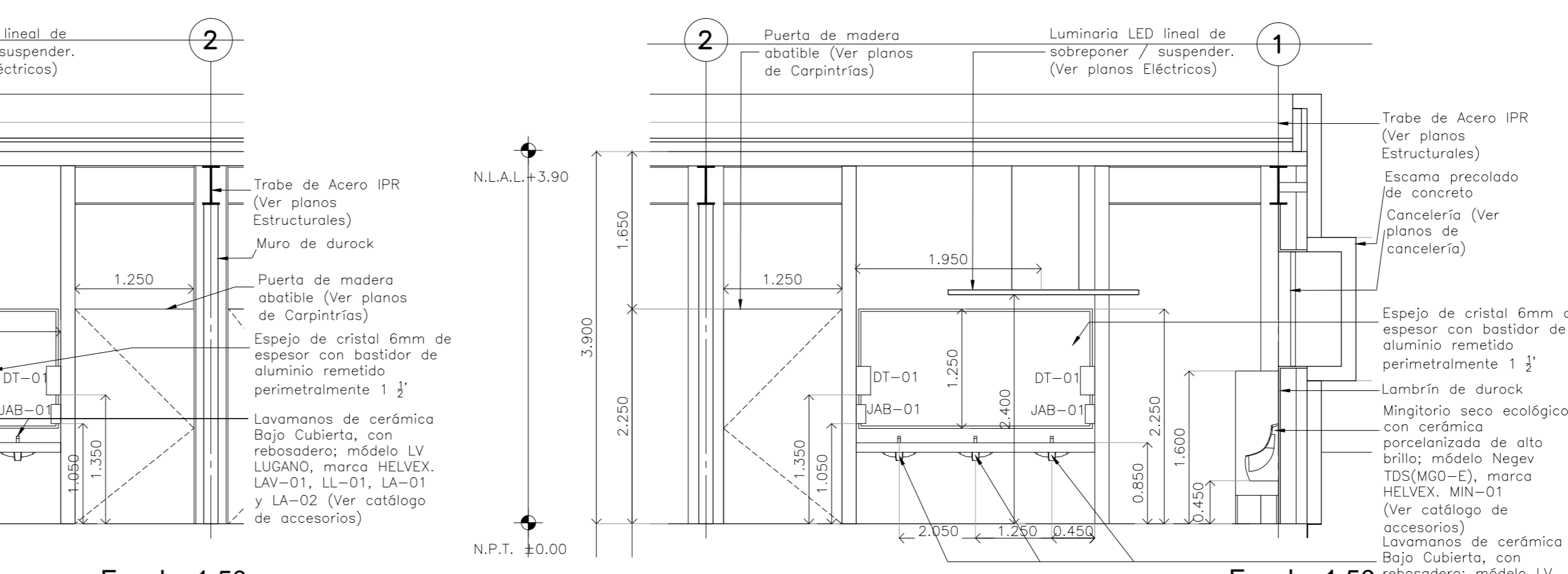
CORTE 02 Detalle 34

Escala: 1:50



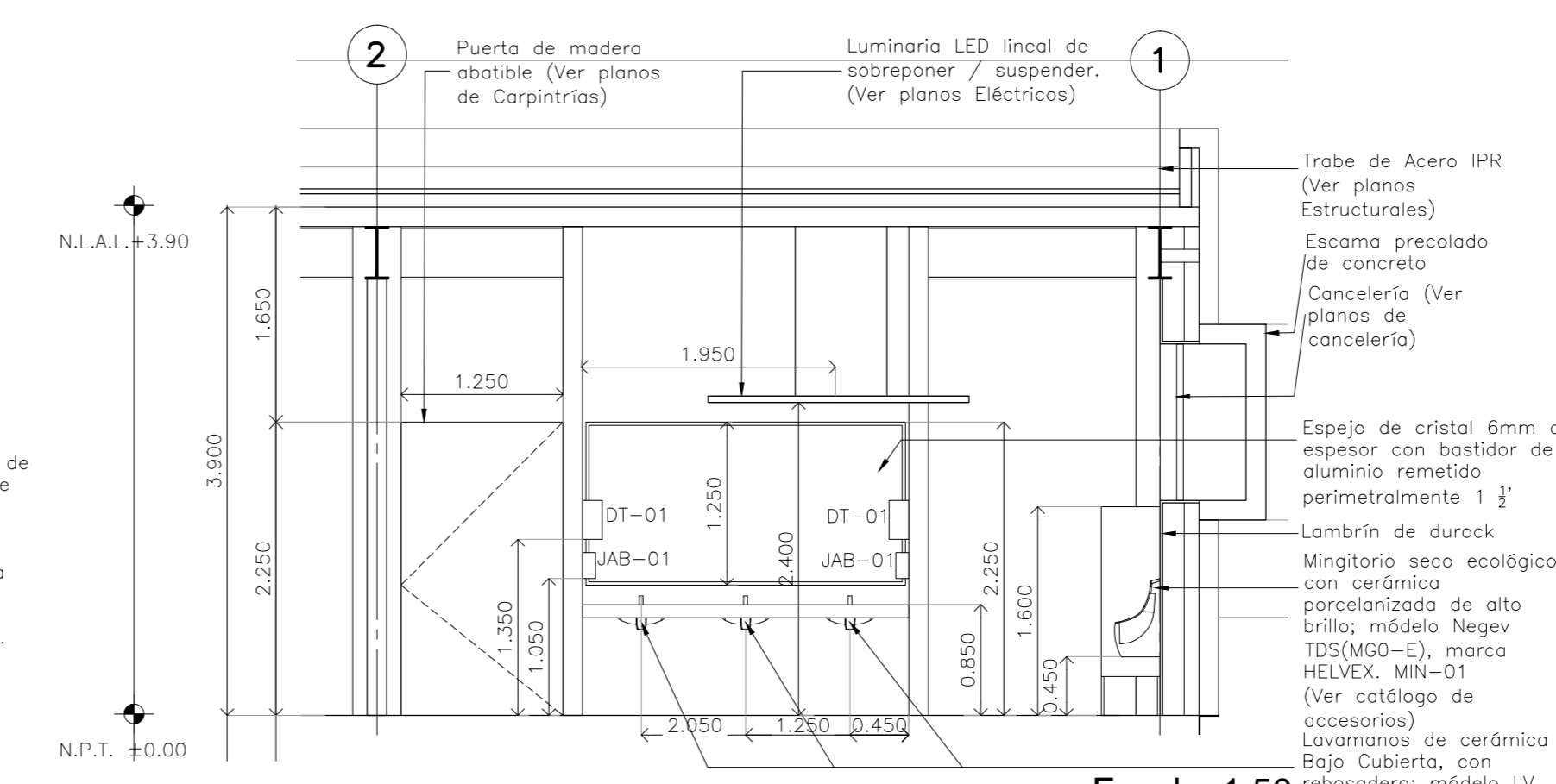
CORTE 03 Detalle 34

Escala: 1:50



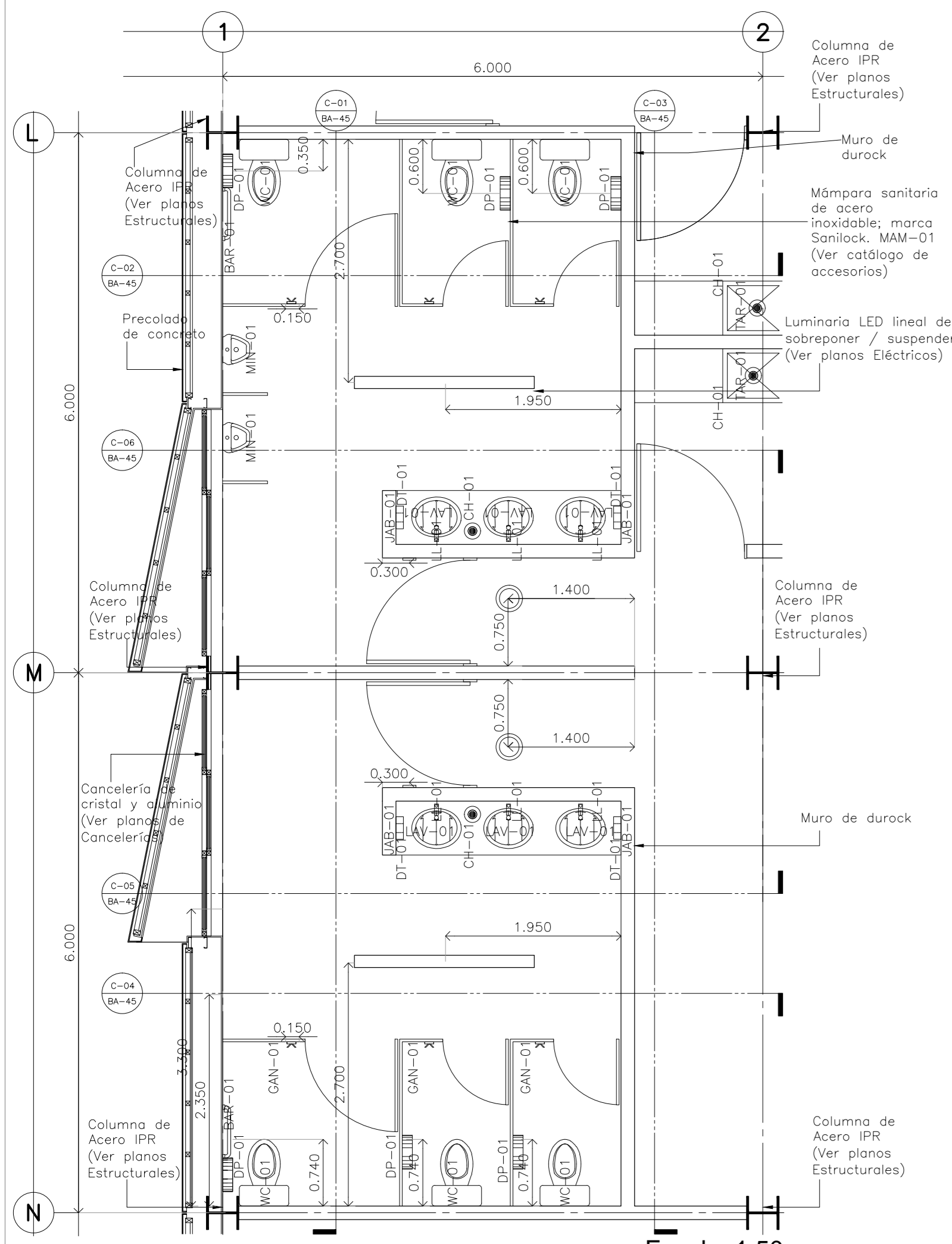
CORTE 05 Detalle 34

Escala: 1:50



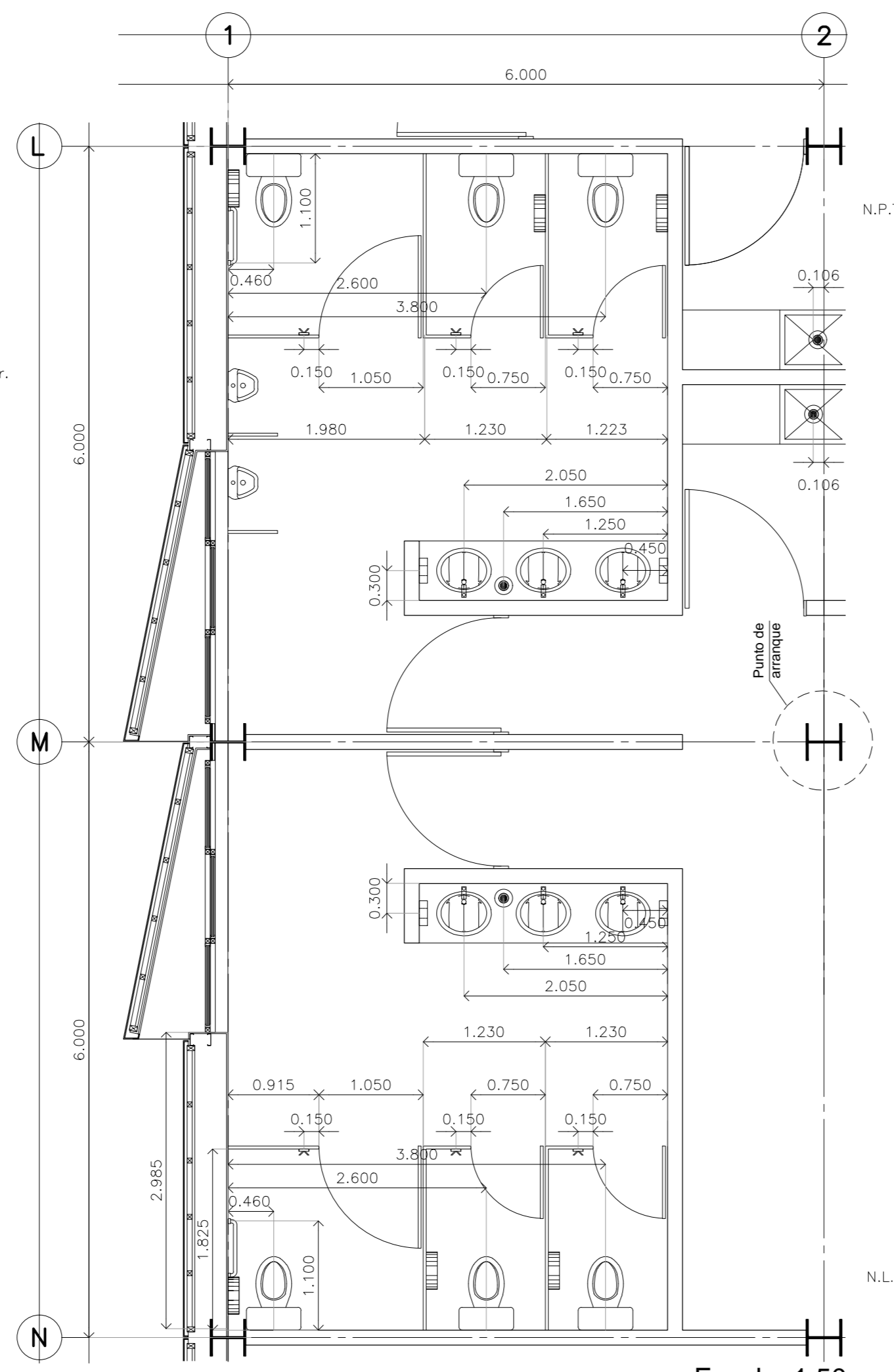
CORTE 06 Detalle 34

Escala: 1:50



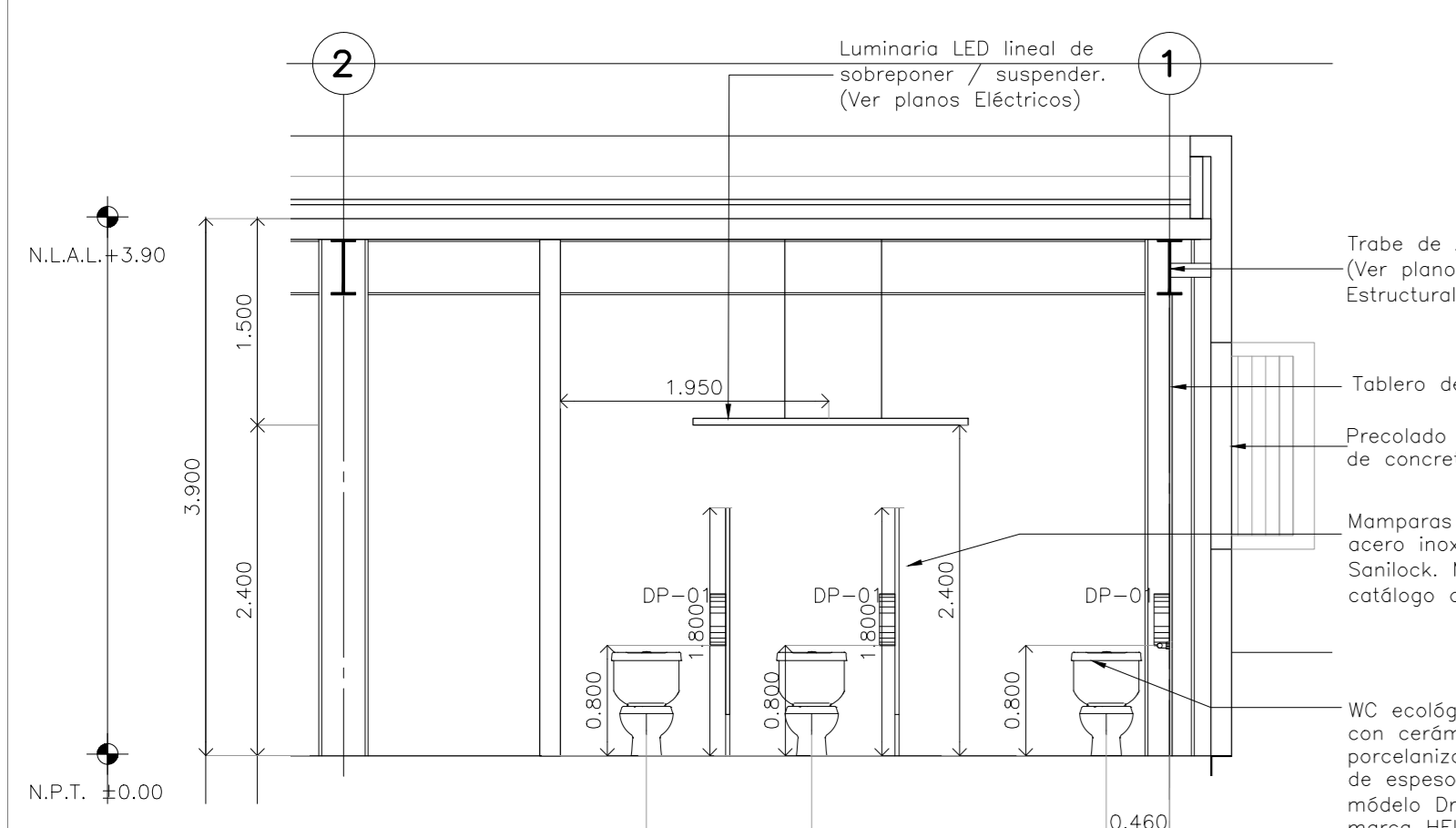
Detalle 34 Baños empleados / CESI

Escala: 1:50



Detalle 34 Despiece de Pisos Baños empleados / CESI

Escala: 1:50



CORTE 04 Detalle 34

Escala: 1:50