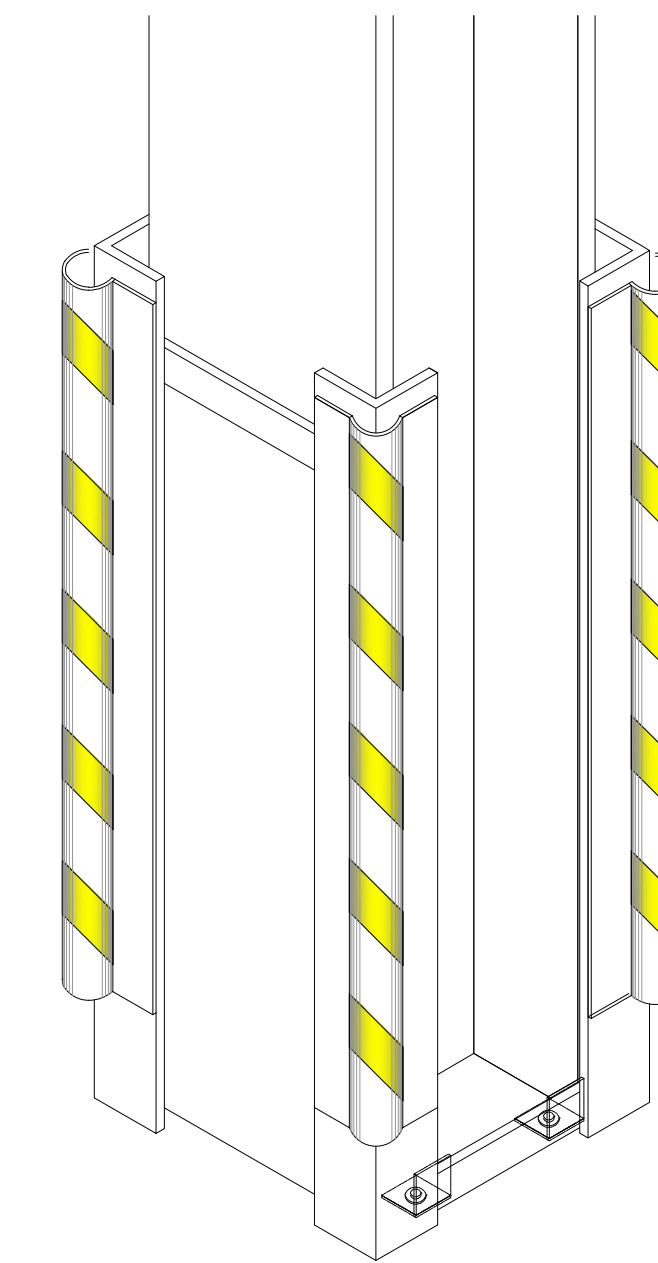
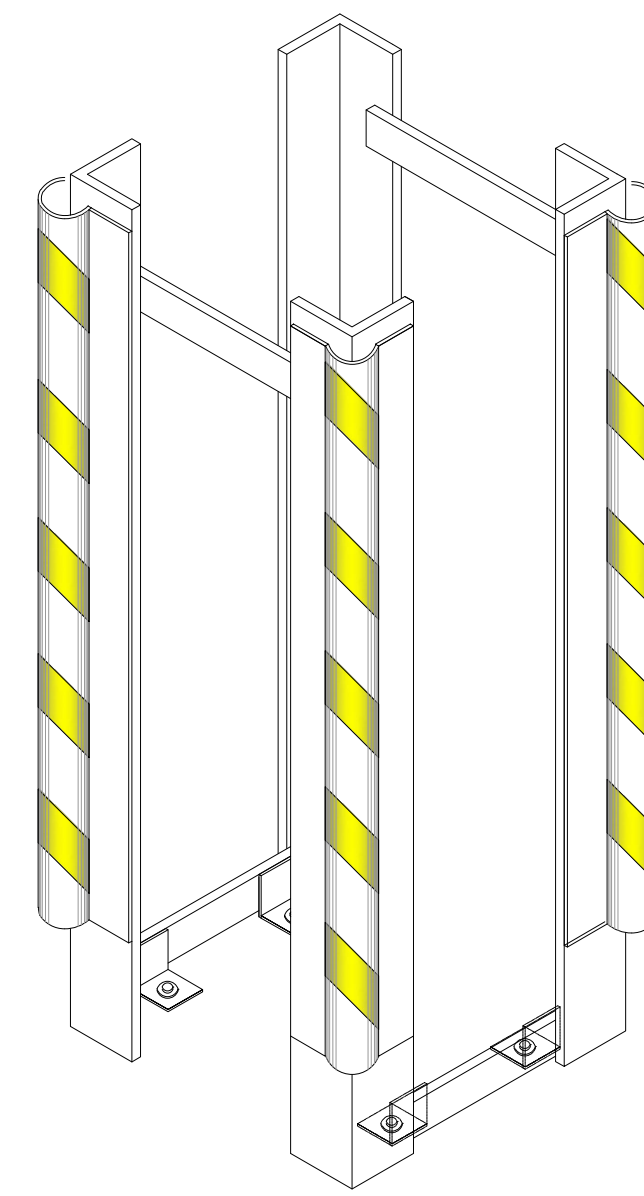
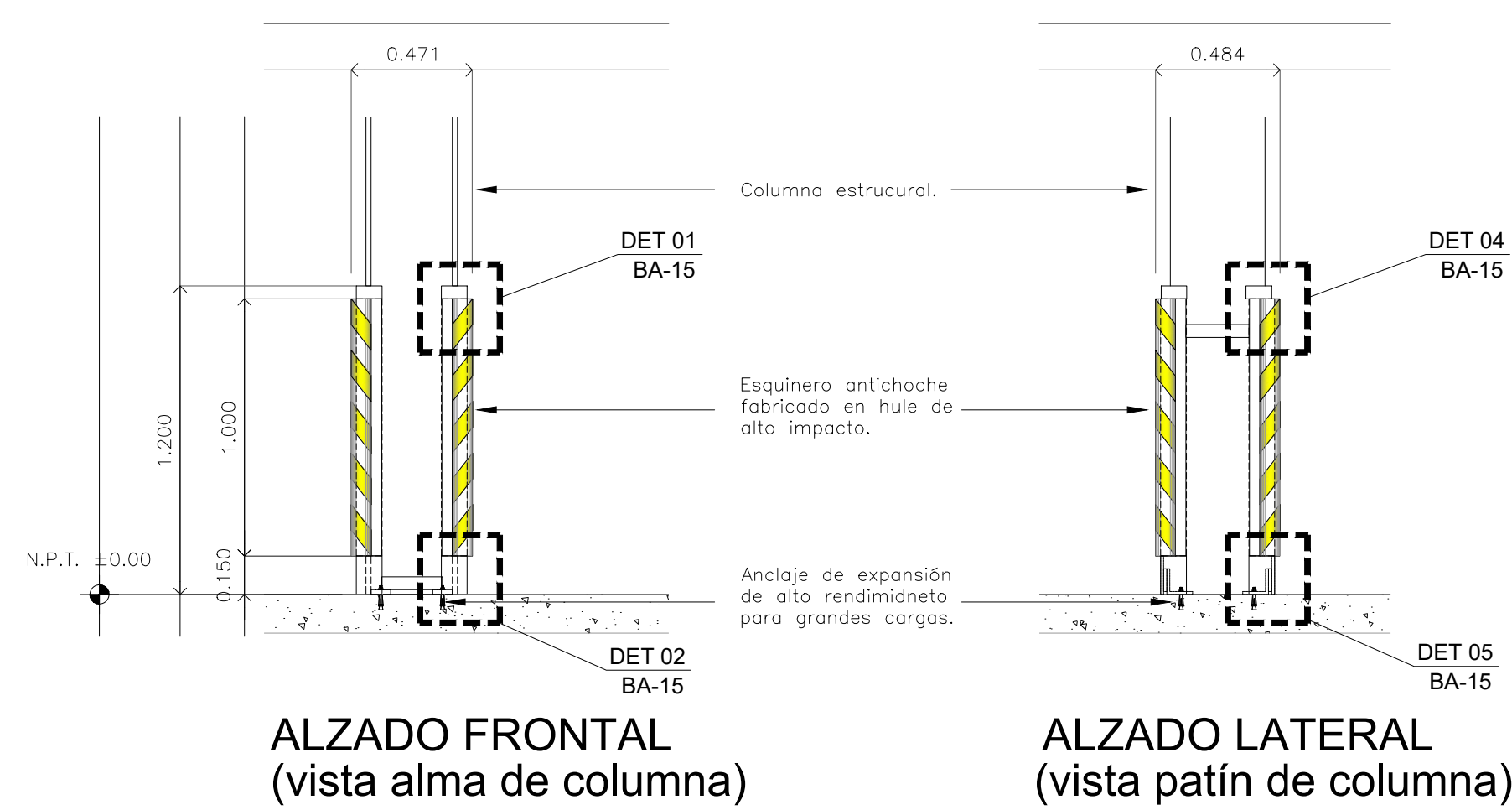
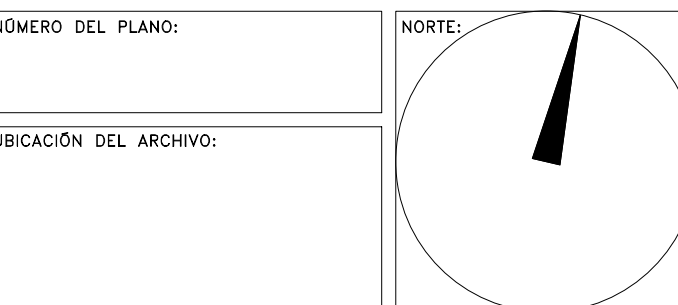
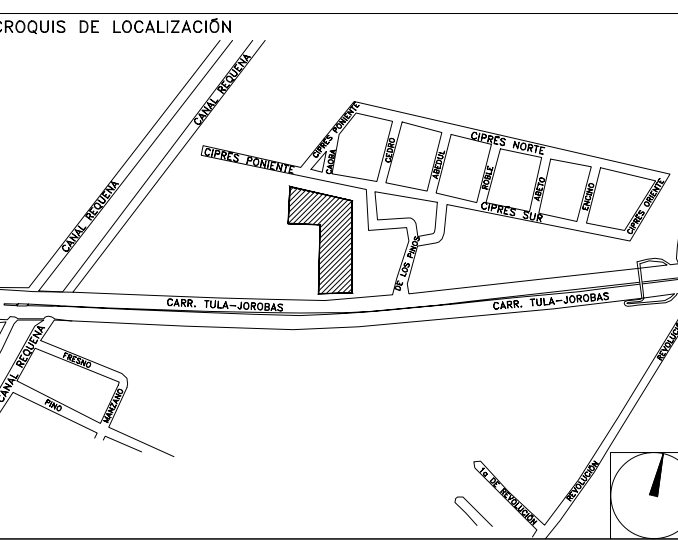


**CENTRO DE SERVICIO INFONAVIT  
CESI / TULA  
CARRETERA TULA-JOROBAS COLONIA EL LLANO  
MUNICIPIO DE TULA. EDO. DE HIDALGO**

NOTAS GENERALES

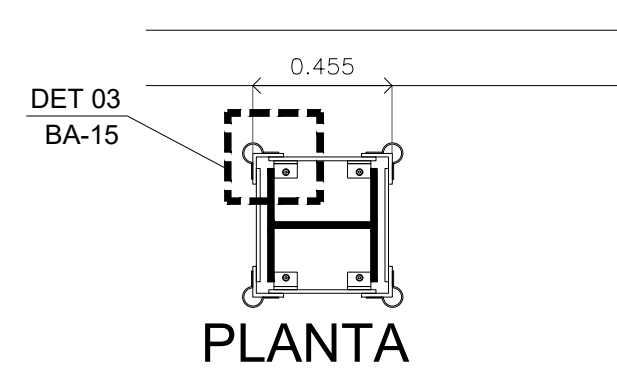
**PROYECTO EJECUTIVO**

PLANOS: **BOLETINES**

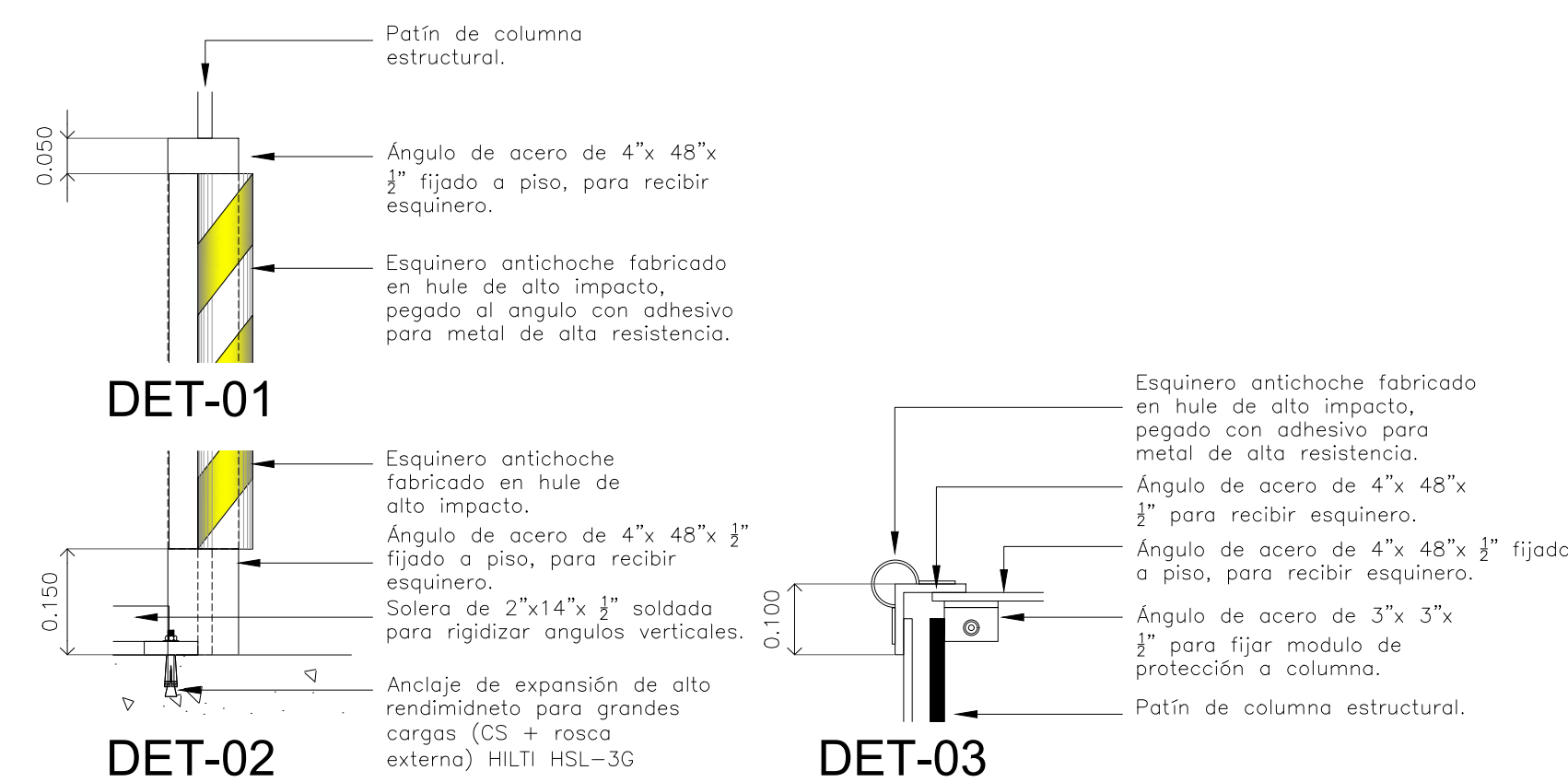


**ARMADO PROTECCION  
VISTA TIPO  
Isométrico**

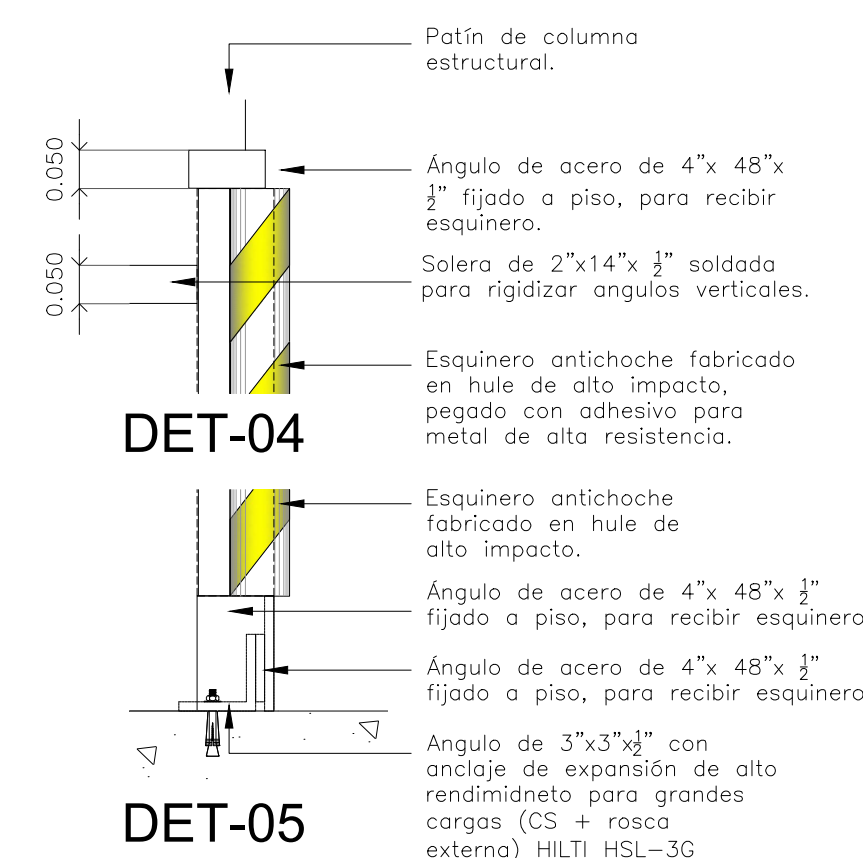
**PROTECCION  
APLICADA A COLUMNA**



**PROTECCION PARA COLUMNA  
(armado tipo)  
ESC: 1:25**



**ESC: 1:10**



**NOTAS APLICABLES A TODOS LOS ELEMENTOS DE HERRERÍA:**

Acabado final pintura mate color Gris Antracita a tres manos. S.M.A.  
Todas las piezas soldadas en el taller y todas las juntas esmeriladas.

**BOLETÍN ARQUITECTÓNICO**

**DATOS DEL PROPIETARIO**

NOMBRE: No.:  
CALLE:  
COLONIA:  
DELEGACIÓN:  
TELÉFONO:  
FIRMA:

**DATOS DEL D.R.O**

NOMBRE:  
CÉDULA PROFESIONAL:  
DIRECCIÓN:  
DELEGACIÓN:  
TELÉFONO:  
FIRMA:

**CORRESPBLE. INGENIERIAS**

NOMBRE:  
CÉDULA PROFESIONAL:  
DIRECCIÓN:  
DELEGACIÓN:  
TELÉFONO:  
FIRMA:

**DATOS DEL PREDIO**

CLAVE CATASTRAL:  
ÁREA: M2.  
LOTE:  
MEDIDA DEL FRENTE: FONDO: m

DIRECCIÓN:  
ENTRE LA CALLE:  
Y LA CALLE:  
COLONIA:  
DELEGACIÓN:  
DICTAMEN DE USO DE SUELO  
No. DE FOLIO: FECHA:

USO:  
HABITACIONAL   
UNIFAMILIAR   
PLURIFAMILIAR (CONDOMINIO)   
COMERCIAL   
SERVICIOS   
INDUSTRIAL

**NORMATIVIDAD**

CONCEPTO	NORMA	PROYECTO	OP.
ALTURA MÁXIMA PERMITIDA			
COEFICIENTE DE OCUPACIÓN DEL SUELO			
COEFICIENTE DE UTILIZACIÓN DEL SUELO			
COEFICIENTE DE ABSORCIÓN DEL SUELO			
PORCENTAJE DEL ÁREA LIBRE			
RESTRICCIÓN AL FRENTE			
CALZONES DE ESTACIONAMIENTO			
RESTRICCIONES DIC. USO DE SUELO			

FIRMA:

**RIVERO BORRELL - GUTIERREZ  
ARQUITECTOS**

FECHA:  
**2018\_05\_10**

NOTA:  
Se anexa Boletín como información complementaria a Proyecto Ejecutivo  
Se muestran detalles de Protección a columnas en área de estacionamiento

ESCALA:  
**VARIAS**

COTAS:  
**METROS**

CLAVE:  
**BA-16**