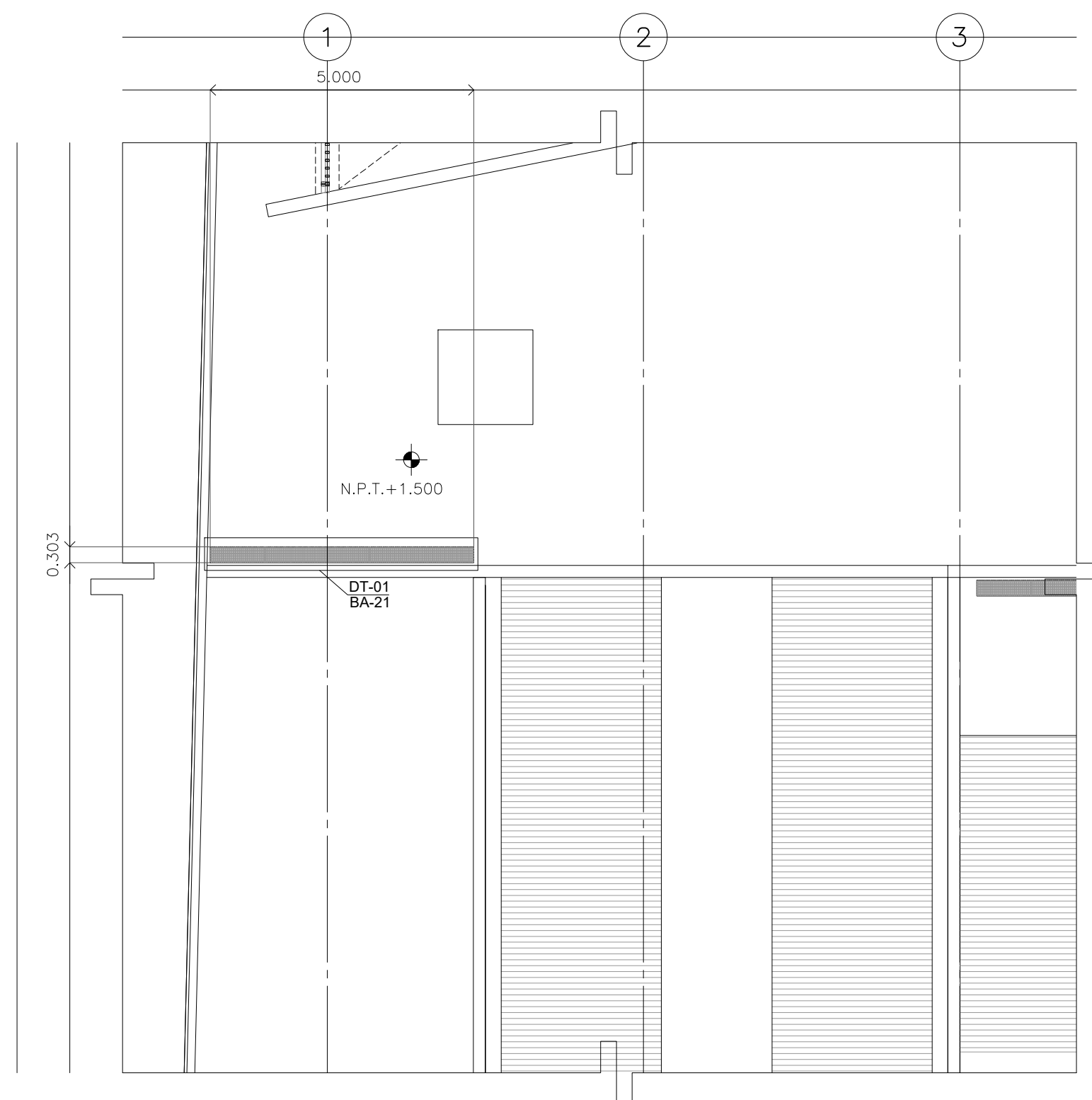
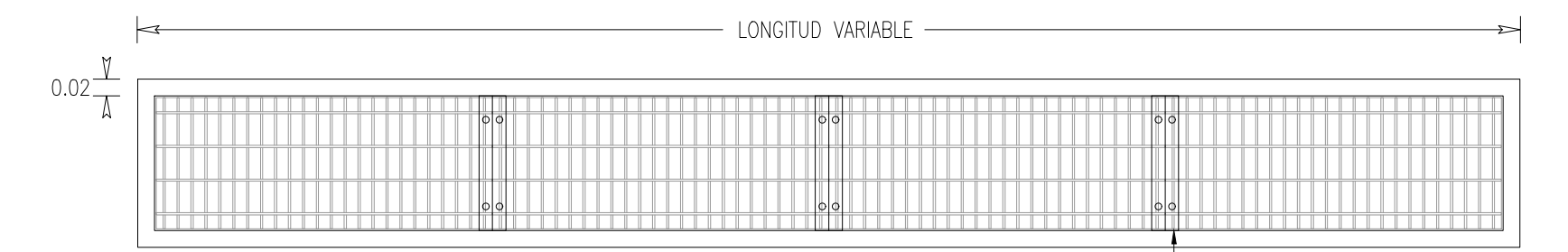


PLANTA ARQUITECTÓNICA
CESI NIVEL ±0.000

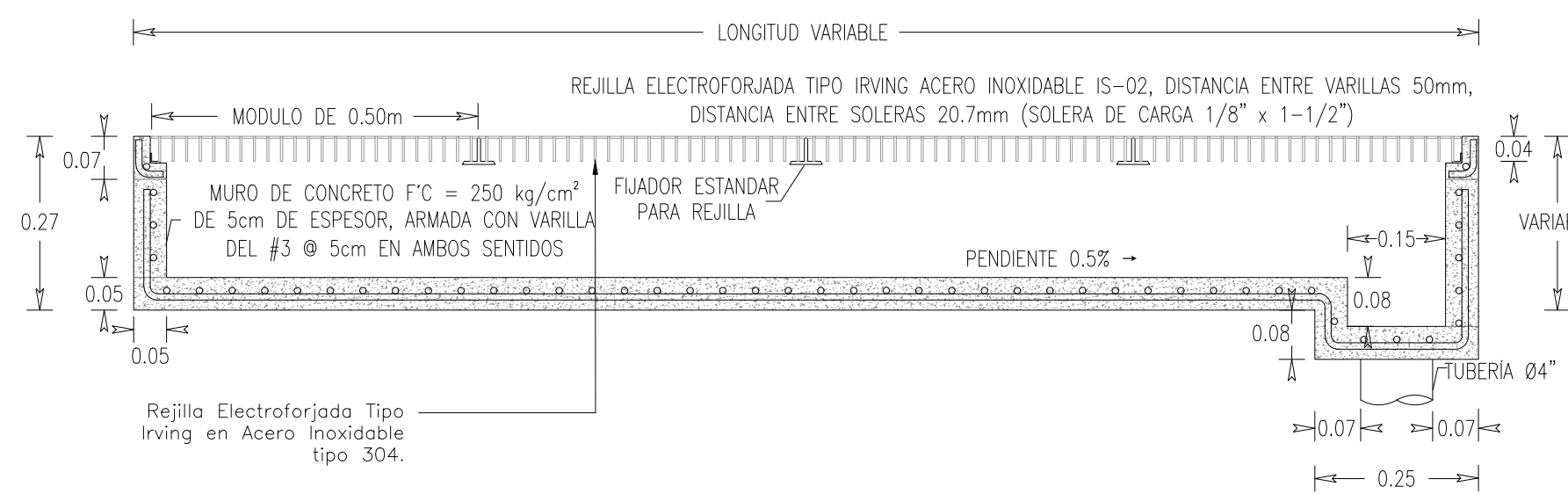


PLANTA ARQUITECTÓNICA
DELEGACIÓN NIVEL +1.500



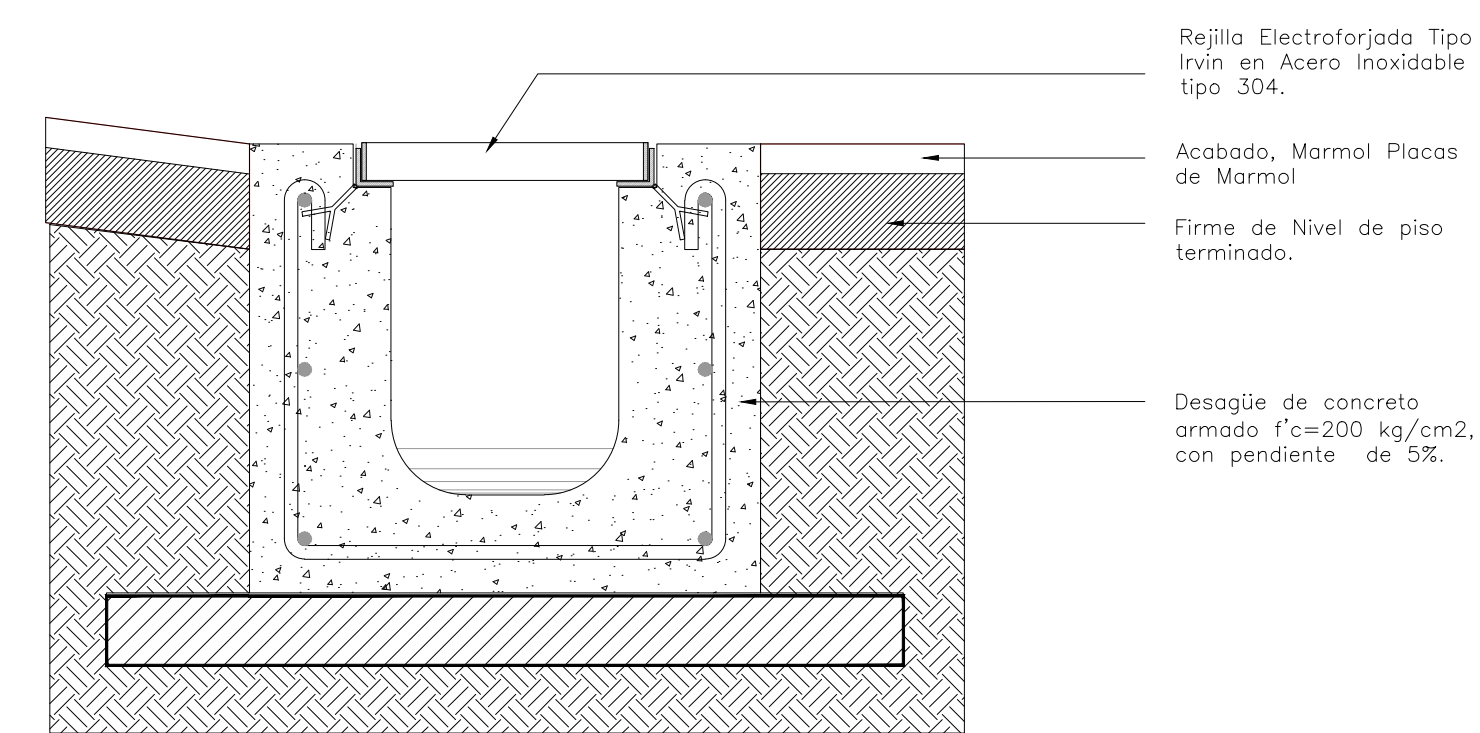
DET-01 (modulos)
Planta

ESC: 1:10



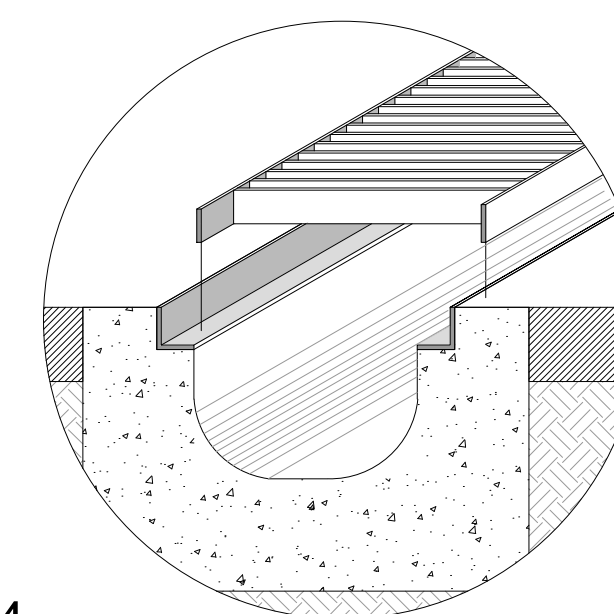
DET-01 (modulos)
Alzado / Sección

ESC: 1:10



DET-03
Sección

ESC: 1:5



DET-04
Isométrico

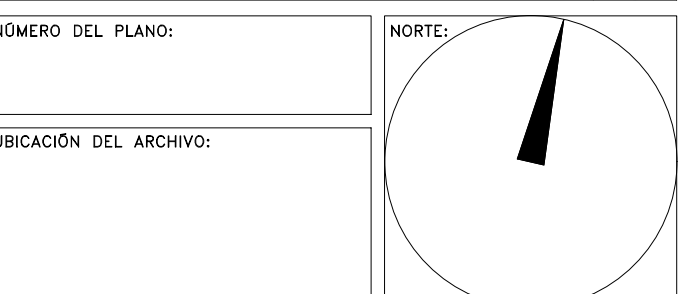
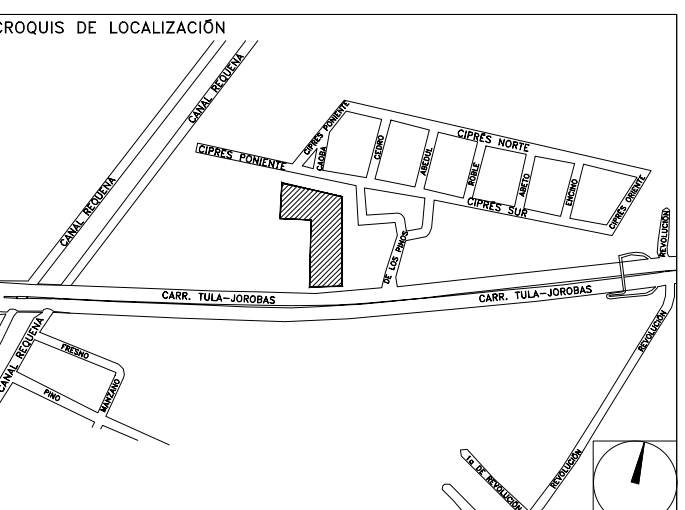
DETALLE REJILLA PLUVIAL EN ACERO INOXIDABLE
PARA ACCESOS Y PLAZAS PRINCIPALES

CENTRO DE SERVICIO INFONAVIT
CESI / TULA
CARRETERA TULA-JOROBAS COLONIA EL LLANO
MUNICIPIO DE TULA. EDO. DE HIDALGO

NOTAS GENERALES

PROYECTO EJECUTIVO

PLANOS:
BOLETINES



BOLETÍN ARQUITECTÓNICO

DATOS DEL PROPIETARIO		DATOS DEL PREDIO		USO
NOMBRE:	No.:	CLAVE CATASTRAL:	M2.	HABITACIONAL <input type="checkbox"/>
CALLE:		ÁREA:		UNIFAMILIAR <input type="checkbox"/>
COLONIA:		LOTE:		FLURIFAMILIAR (CONDOMINIO) <input type="checkbox"/>
DELEGACIÓN:		MEDIDA DEL FRENTE:	FONDO: m	COMERCIAL <input type="checkbox"/>
TELÉFONO:		DIRECCIÓN:	No OFICIAL:	SERVICIOS <input type="checkbox"/>
FIRMA:		CALLE:		INDUSTRIAL <input type="checkbox"/>
DATOS DEL D.R.O		NORMATIVIDAD		
NOMBRE:		CONCEPTO		
CÉDULA PROFESIONAL:		ALTURA MÁXIMA PERMITIDA	NORMA	PROYECTO
DIRECCIÓN:		COEFICIENTE DE OCUPACIÓN DEL SUELO		
DELEGACIÓN:		COEFICIENTE DE UTILIZACIÓN DEL SUELO		
TELÉFONO:		COEFICIENTE DE ABSORCIÓN DEL SUELO		
FIRMA:		RESTRICCIÓN AL FRENTE		
CORRESPBLE. INGENIERIAS		CAJONES DE ESTACIONAMIENTO		
NOMBRE:		RESTRICCIONES DIC. USO DE SUELO		
CÉDULA PROFESIONAL:				
DIRECCIÓN:				
DELEGACIÓN:				
TELÉFONO:				
FIRMA:				

RIVERO BORRELL - GUTIERREZ
ARQUITECTOS

FECHA:
2018_05_10

NOTA:
Se anexa Boletín como información complementaria a Proyecto Ejecutivo
Se muestra detalle de Rejilla Pluvial en acero inoxidable para accesos y plazas principales.

ESCALA:
VARIAS

COTAS:
METROS

CLAVE:
BA-21