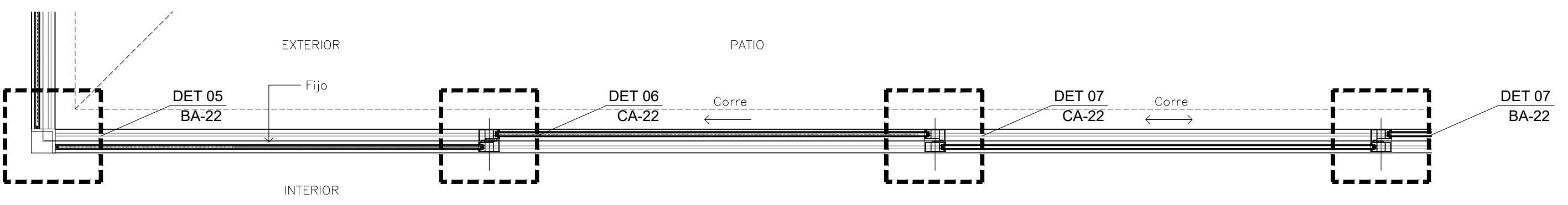


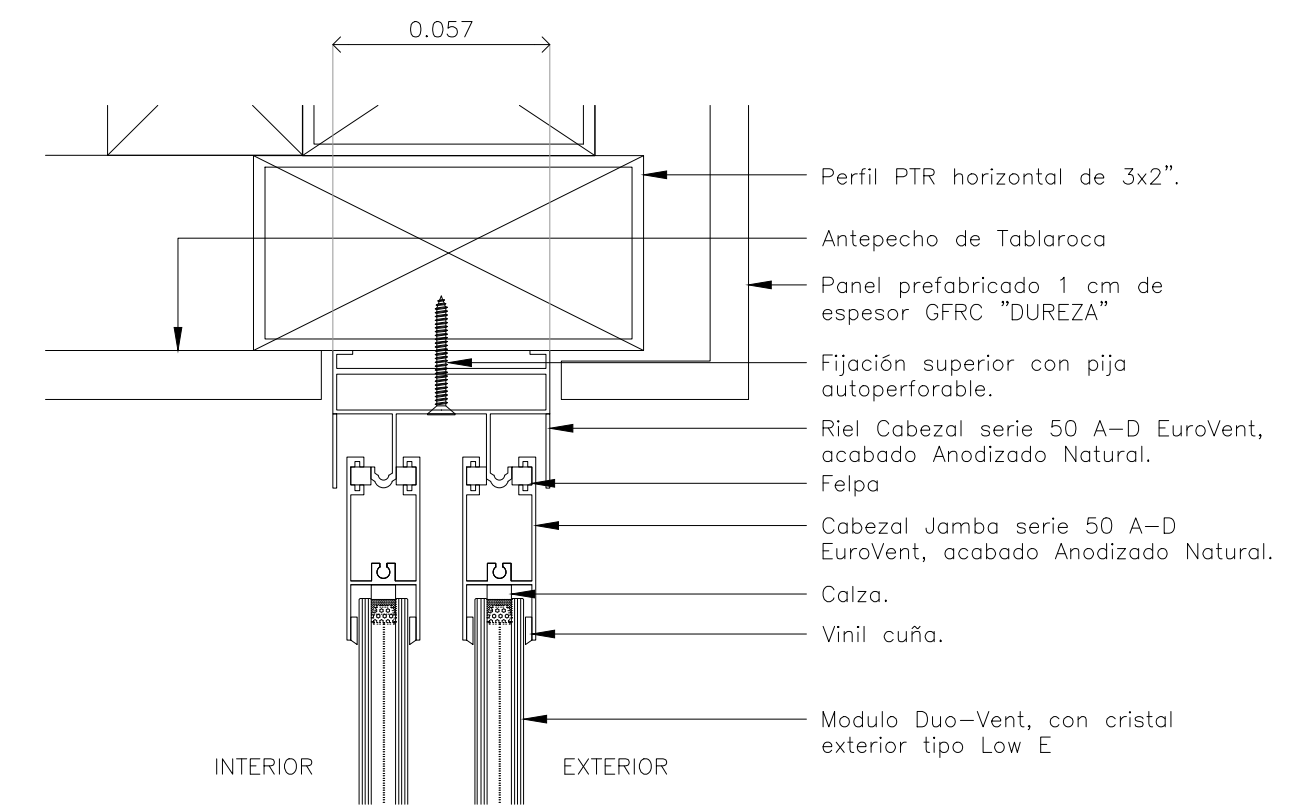
CORTE LATERAL

CANCEL EN PATIO (corredizo-corredizo)
ESC: 1:10

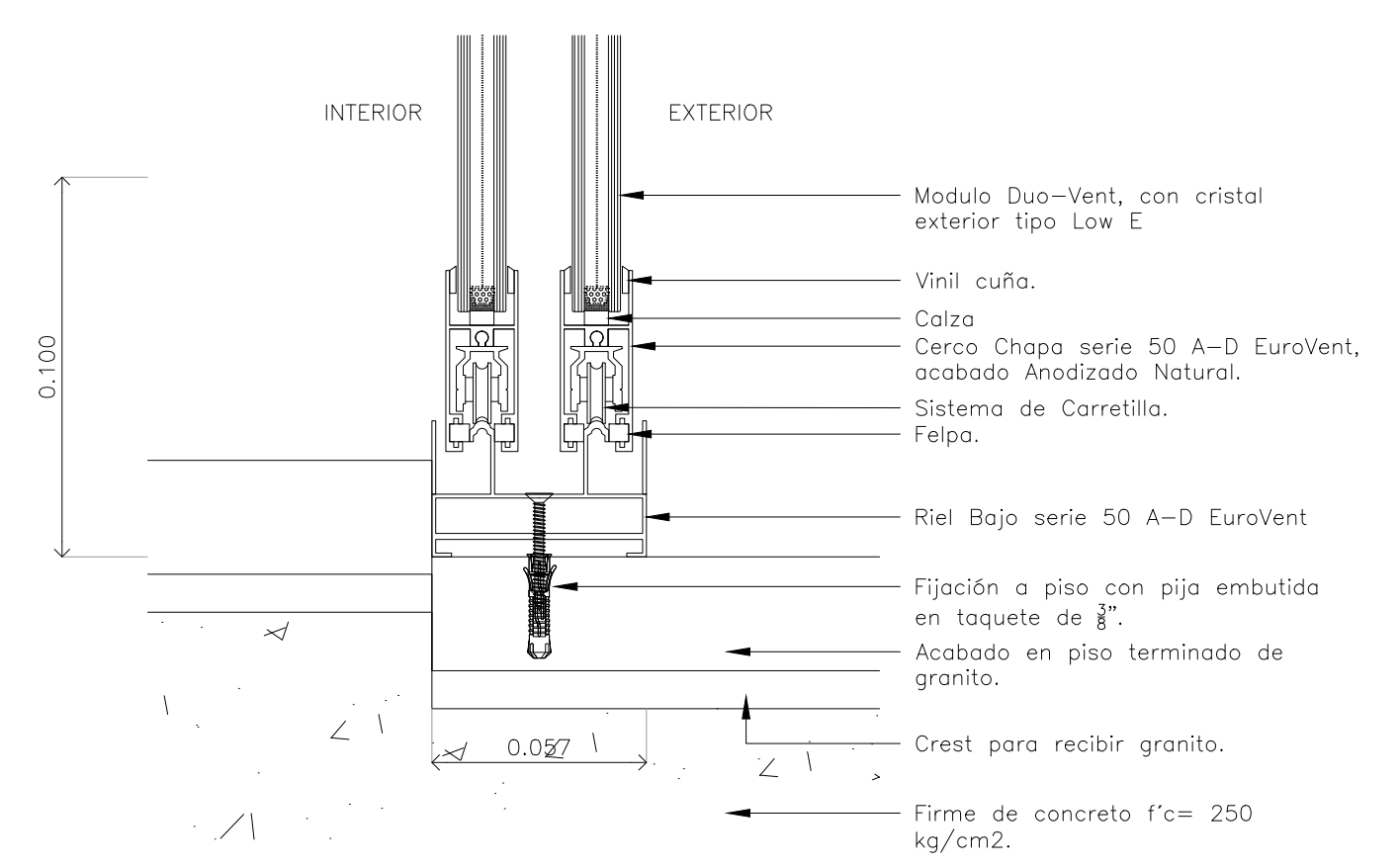


PLANTA

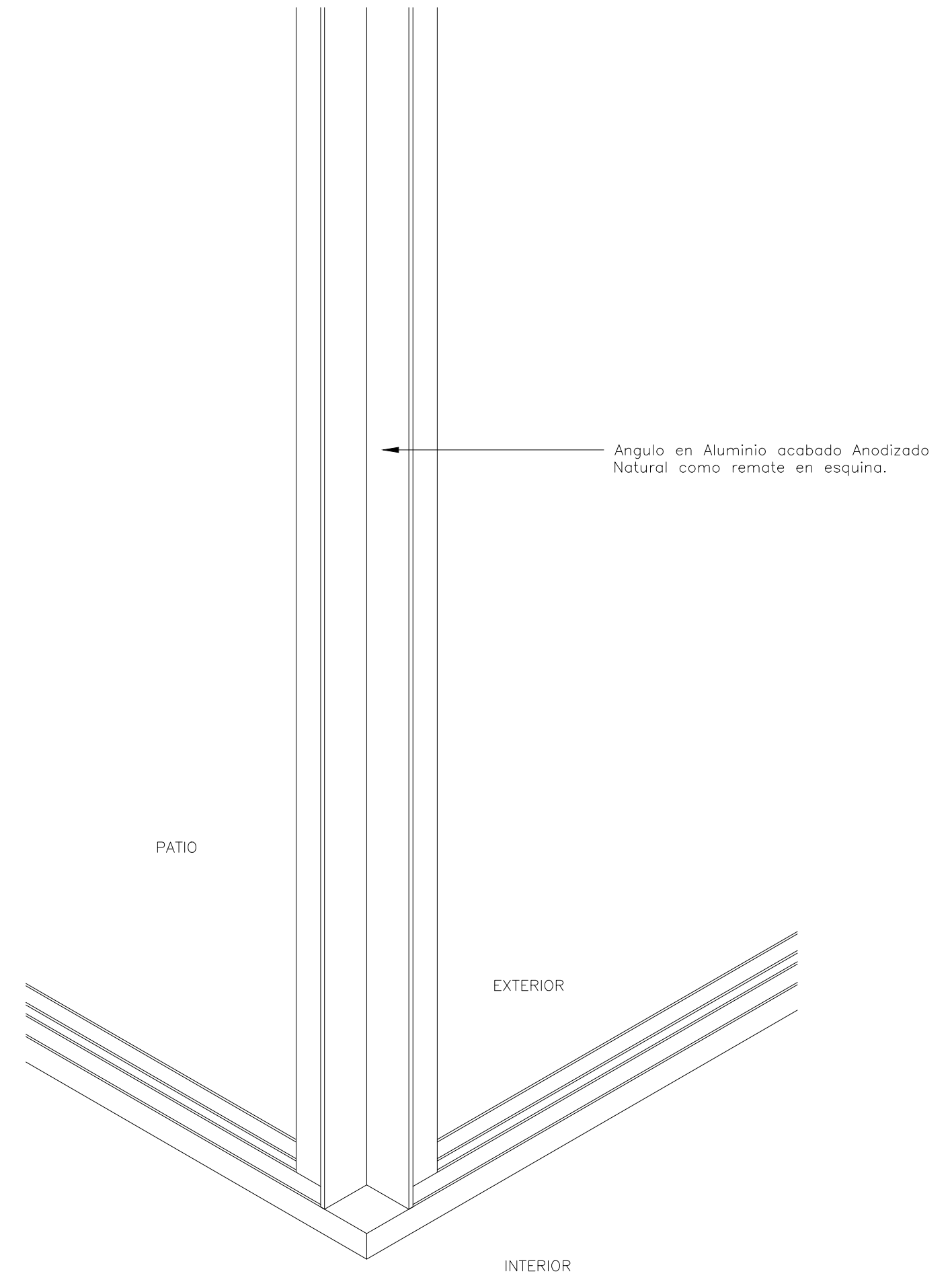
CANCEL EN PATIO (fijo-corredizo)
ESC: 1:10



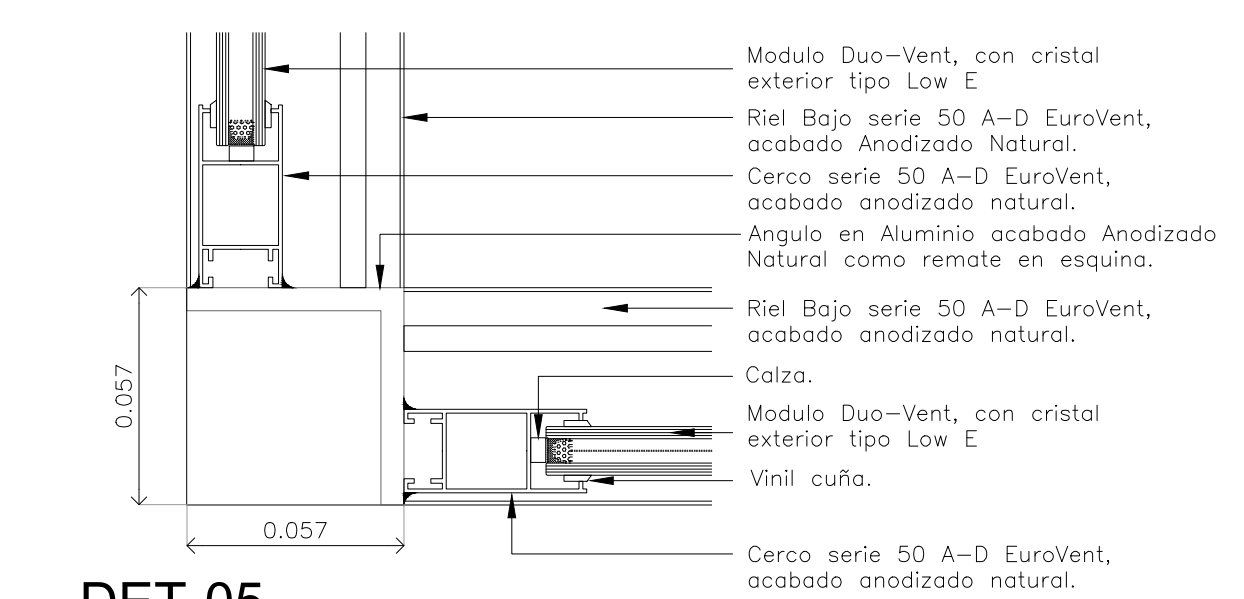
DET-01



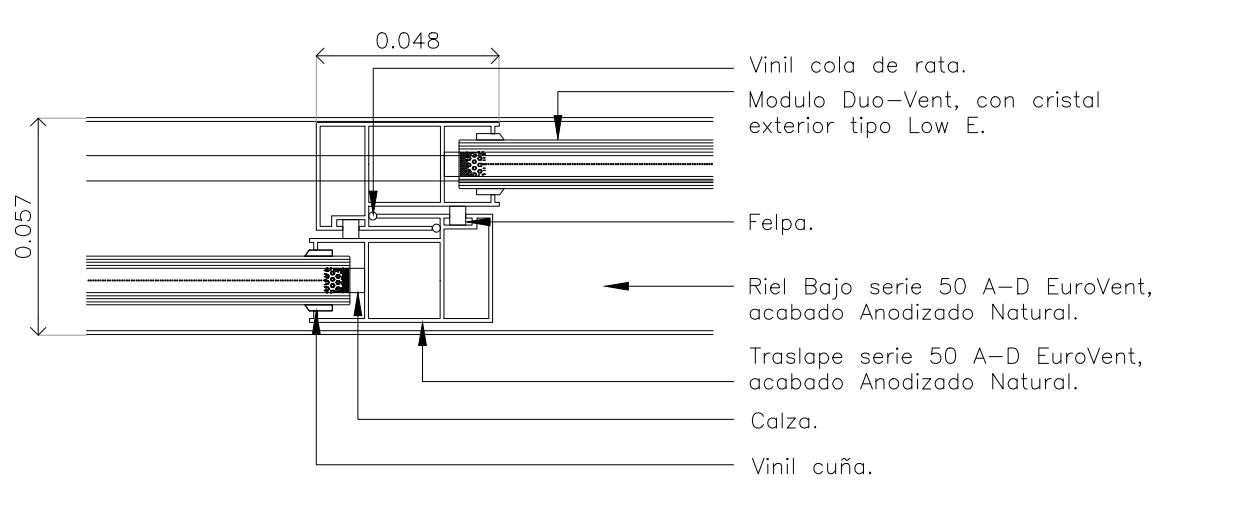
DET-02
ESC: 1:2



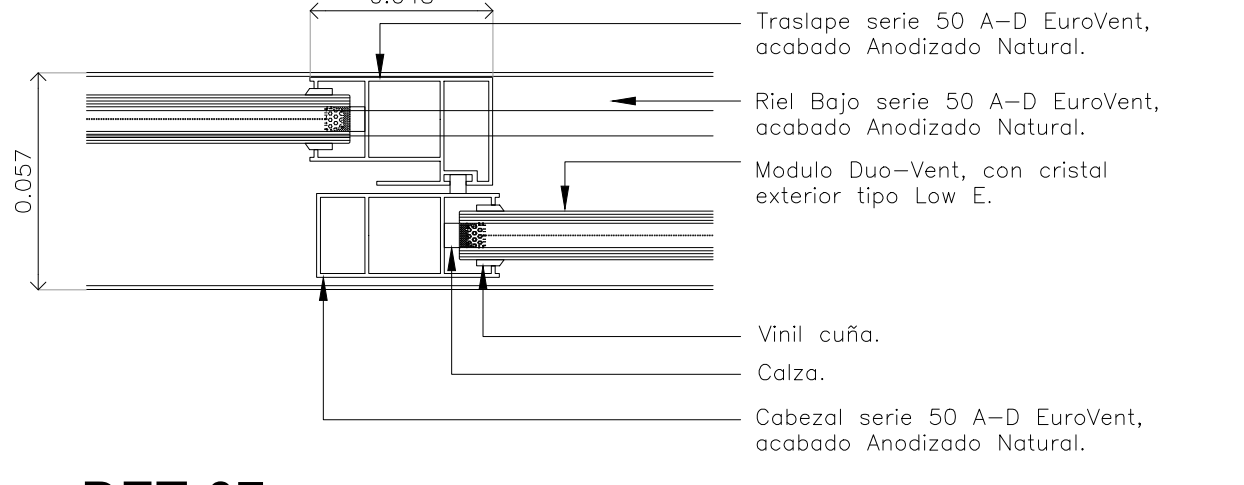
DET-05
VISTA ISOMETRICO



DET-05



DET-06



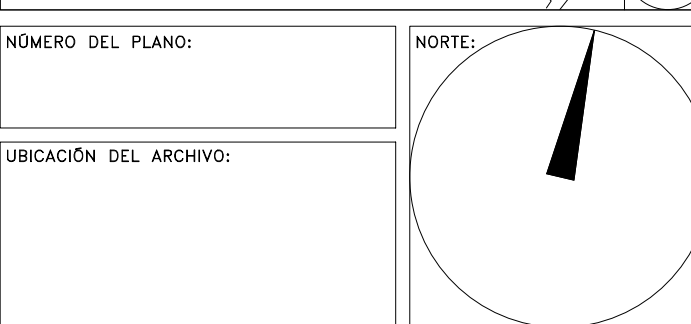
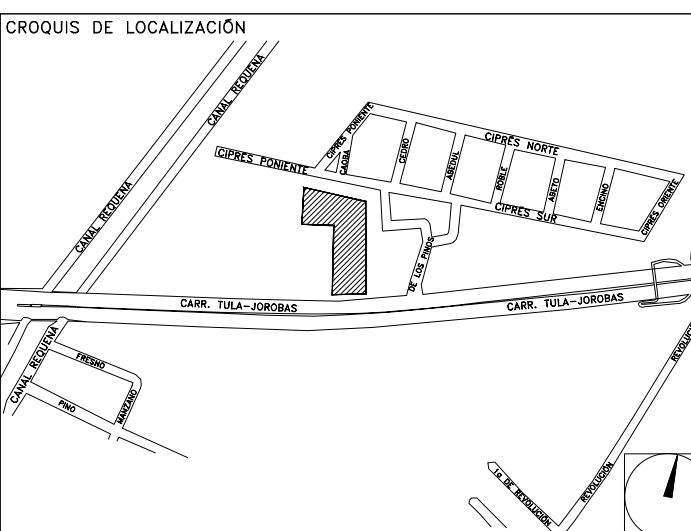
DET-07
ESC: 1:2

CENTRO DE SERVICIO INFONAVIT
CESI / TULA
CARRETERA TULA-JOROBAS COLONIA EL LLANO
MUNICIPIO DE TULA. EDO. DE HIDALGO

NOTAS GENERALES

PROYECTO EJECUTIVO

PLANOS: **BOLETINES**



BOLETÍN ARQUITECTÓNICO

DATOS DEL PROPIETARIO

NOMBRE: No.:
CALLE:
COLONIA:
TELEFONO:
FIRMA:
DATOS DEL D.R.O
NOMBRE:
DIRECCION:
CEDULA PROFESIONAL:
DELEGACION:
TELEFONO:
FIRMA:

CORRESPBLE. INGENIERIAS

NOMBRE:
DIRECCION:
DELEGACION:
TELEFONO:
FIRMA:

DATOS DEL PREDIO

CLAVE CATASTRAL:
AREA: M2.
LOTE:
MEDIDA DEL FRENTE: FONDO: m
DIRECCION:
ENTRE LA CALLE:
Y LA CALLE:
COLONIA:
DELEGACION:
DICTAMEN DE USO DE SUELO
No. DE FOLIO: FECHA:

USO

HABITACIONAL
UNIFAMILIAR
PLURIFAMILIAR (CONDOMINIO)
COMERCIAL
SERVICIOS
INDUSTRIAL

NORMATIVIDAD

CONCEPTO	NORMA	PROYECTO	DF
ALTURA MAXIMA PERMITIDA			
COEFICIENTE DE OCUPACION DEL SUELO			
COEFICIENTE DE UTILIZACION DEL SUELO			
COEFICIENTE DE ABSORCION DEL SUELO			
PORCENTAJE DEL AREA LIBRE			
RESTRICCION AL FRENTE			
CAJONES DE ESTACIONAMIENTO			
RESTRICCIONES DIC. USO DE SUELO			

RIVERO BORRELL - GUTIERREZ
ARQUITECTOS

FECHA:
2018_05_10

NOTA:
Se anexa Boletín como información complementaria a Proyecto Ejecutivo
Se muestran detalles de cancelería en zonas de patios.

ESCALA:
VARIAS

GOTAS:
METROS

CLAVE:
BA-22