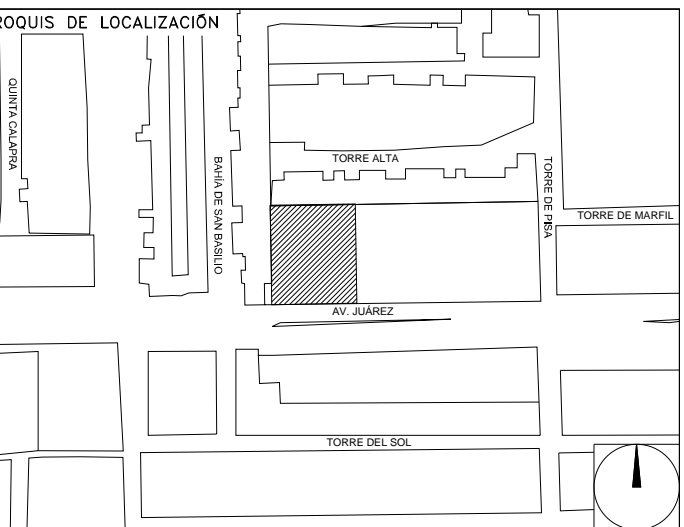


**CENTRO DE SERVICIO INFONAVIT
CESI / TORREÓN**

**LOTE 2, 3, 4 Y 5 FRACC. B-2 MANZANA 44-A, AV. JUÁREZ
FRACC. LAS TORRES MUNICIPIO DE TORREÓN, COAHUILA**

**PROYECTO EJECUTIVO
INSTALACIÓN SANITARIA**



- NOTAS
- LA UBICACION DEL COLECTOR MARGINAL SE TENDRA QUE CONFIRMAR DE ACUERDO A LA FACTIBILIDAD.
 - TODAS LAS INSTALACIONES DE DRENAJE DE AGUAS NEGRAS, DEBERAN SOMETERSE A UNA PRUEBA HIDROSTATICA DE 10 m.c.a. (1 kg/cm²) DURANTE UN TIEMPO MINIMO DE 2 HORAS. ADEMAS DE QUE DICHA PRUEBA SE REALIZARA POR SECCIONES Y ANTES DE TERMINARSE MUROS Y PISOS, PERO ASEGURANDO LA CORRECTA UNION DE TODAS LAS CONEXIONES DE ACUERDO A LA NORMA: NOM-001-COAHUILA-2009.
 - LAS PUNTAS DE LA TUBERIA INSTALADA DEBERAN SER TAPADAS PROVISIONALMENTE, PARA EVITAR LA ENTRADA DE BASURA.
 - ANTES DE COLOCAR LOS ELEMENTOS ESTRUCTURALES DE CONCRETO: MUROS, TRABES Y LOSAS, DEBERA DE PREVENIRSE LA PREPARACION PARA PASOS DE TUBERIA DEJANDO UNA CAMISA DE TUBERIA DE PVC, DE UN DIAMETRO MAYOR AL DIAMETRO DEL PROYECTO. DEBENDOSE RESPETAR DIAMETROS, POSICION EN PLANTA Y ELEVACION.
 - CUALQUIER INTERFERENCIA QUE SE TENGA CON LA INSTALACION PROYECTADA, CON LAS OTRAS INSTALACIONES DEBERA DE RESOLVERSE CON LA COORDINACION Y APROBACION DE LA SUPERVISION PARA SU CORRECTA Y ADECUADA COLOCACION POR PARTE DEL CONTRATISTA.

**DRENAJE SANITARIO
DISTRIBUCIÓN / COLECTOR PRINCIPAL**

NUMERO DEL PLANO:
TO-E-PL-HS-001-00

FECHA: 00-00-00 ACOTACION: MTS 1:75 ESCALA:

UBICACION DEL ARCHIVO:



SIEMBOLOGIA

◻ CODO 90°	◻ CODO 90° SALIDA LAT.
◻ CODO 45°	◻ YEE SENCILLA
◻ YEE REDUCCION	◻ TAPON REGISTRO
◻ COLADERA	◻ TUBERIA
◻ DIRECCION DE FLUJO	◻ LINEA DE CENTRO
◻ TUBERIA DE VENTILACION	◻ TAPA REGISTRO
◻ REGISTRO	◻ POZO DE VISITA

NOMENCLATURA

B.A.N. - BAJANTE DE AGUAS NEGRAS
T.R. - TAPON REGISTRO
Ø - DIAMETRO
○ - SUBE TUBERIA DE VENTILACION
T.V.A. TUBERIA DE VENTILACION A AZOTEA
XXX-XX-XXX
DIAMETRO DE EN MILIMETROS.
PENDIENTE EN MILESIMAS.
LONGITUD EN METROS.
XXXXX
DIAMETRO DE EN MILIMETROS.
LONGITUD EN METROS.

EQUIVALENCIAS (PENDIENTES)

5	- 0.5%
10	- 1.0%
20	- 2.0%

**USO ESPECIFICO
DEL PREDIO:**

TIPO DE TRAMITE:

DATOS DEL PROPIETARIO

NOMBRE: No.:
CALLE:
COLONIA:
DELEGACION:
TELEFONO:
FIRMA:
NOMBRE: xx
CEDULA PROFESIONAL: xx
DIRECCION: xx
DELEGACION: xx
TELEFONO: xx
FIRMA:
CORRESPBLE. INGENIERIAS
NOMBRE: xx
CEDULA PROFESIONAL: xx
DIRECCION: xx
DELEGACION: xx
TELEFONO: xx
FIRMA:
DATOS DEL D.R.O
NOMBRE: ..
CEDULA PROFESIONAL: ..
DIRECCION: .. COL.
DELEGACION:
TELEFONO:
FIRMA:

DATOS GENERALES

DATOS DEL PREDIO

CLAVE CATASTRAL:
CONDOMINIO: AREA: M2.
MEDIDA DEL FRENTE: FONDO: m
DIRECCION:
ENTRE LA CALLE:
Y LA CALLE:
COLONIA:
DELEGACION:
DICTAMEN DE USO DE SUELO
No. DE FOLIO:
FECHA:

USO

HABITACIONAL
UNIFAMILIAR
PLURIFAMILIAR (CONDOMINIO)
COMERCIAL
SERVICIOS
INDUSTRIAL

NORMATIVIDAD

CONCEPTO	NORMA	PROYECTO	DF.
ALTURA MAXIMA PERMITIDA			
COEFICIENTE DE OCUPACION DEL SUELO			
COEFICIENTE DE UTILIZACION DEL SUELO			
COEFICIENTE DE ABSORCION DEL SUELO			
PORCENTAJE DE AREA LIBRE			
RESTRICCION AL FRENTE			
CAJONES DE ESTACIONAMIENTO			
RESTRICCIONES DIC. USO DE SUELO			

RIVERO BORRELL - GUTIERREZ
ARQUITECTOS ingenor

DATOS DE LA CONSTRUCCION

CONCEPTO	A. CONSTRUIDA	OBRA NUEVA	REGULARIZACION	LIQUENCIA ANTERIOR
				No. LIC. FECHA METROS
SOTANO				
PLANTA BAJA				
1er NIVEL				
MEZZANINE				
2do. NIVEL				
3er NIVEL				
VOLADOS				
ESTACIONAMIENTO				
OTROS				
TOTAL DE M ²				
BARDEO ML				
ALINEAMIENTO ML				
DEMOLICION				

ESCALA:

1:75

COTAS:

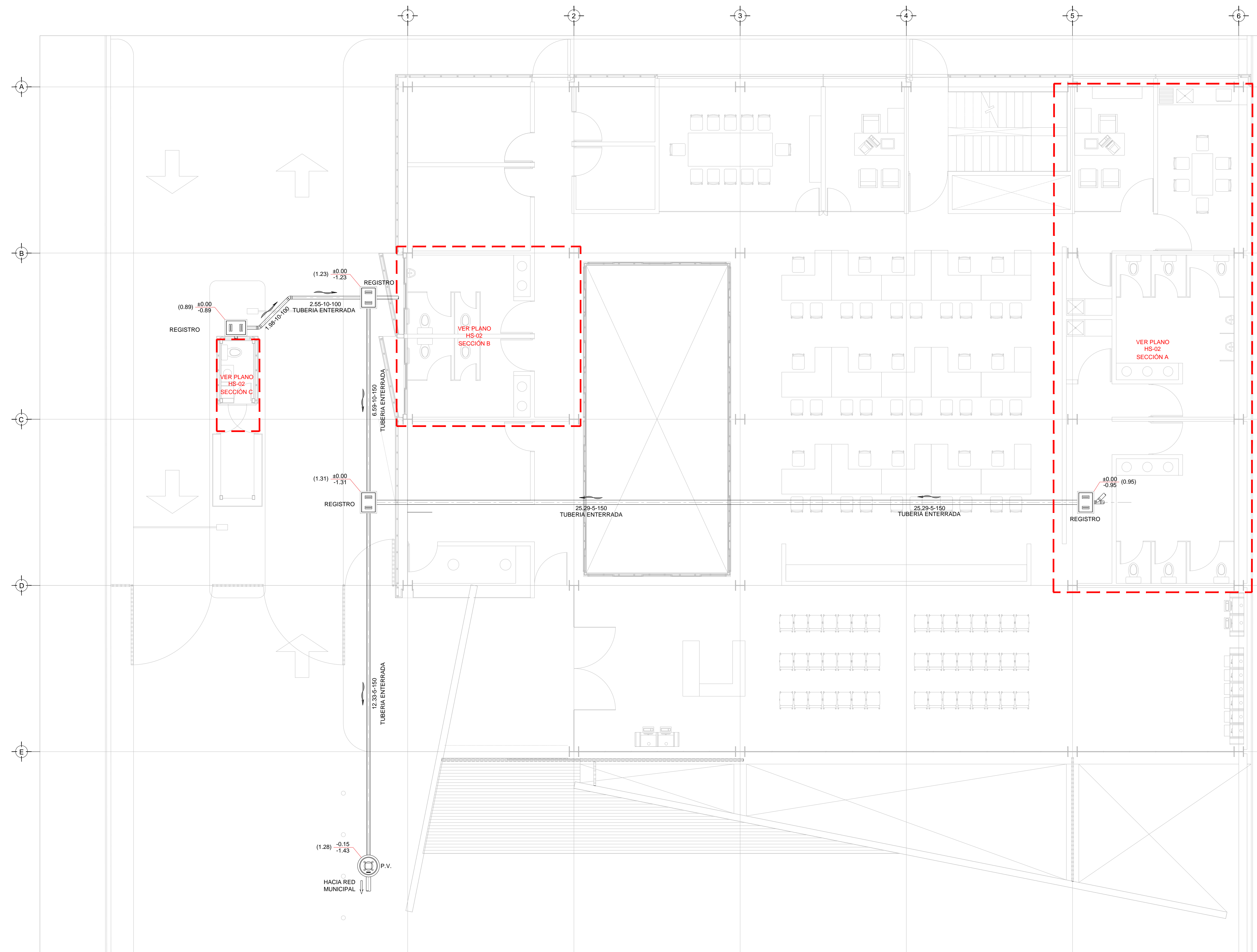
METROS

CLAVE:

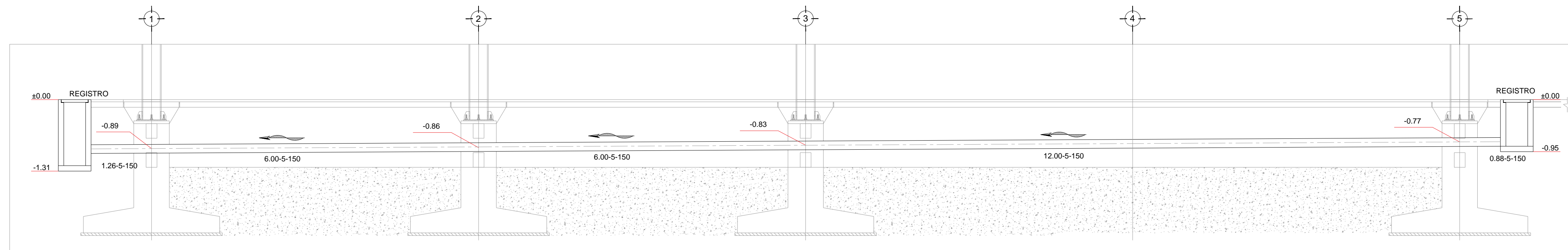
HS-01

SELLO

Este plano sustituye a los anteriores.
REVISIÓN - 00 23 febrero 2018



DISTRIBUCIÓN - DRENAJE SANITARIO-
COLECTOR PRINCIPAL- NIVEL ±0.00
ESC. 1:75



DETALLE DE PASOS EN TRABES-
DRENAJE SANITARIO-COLECTOR PRINCIPAL
SIN ESC.

PLANO APTO PARA CONSTRUCCION

SELLO