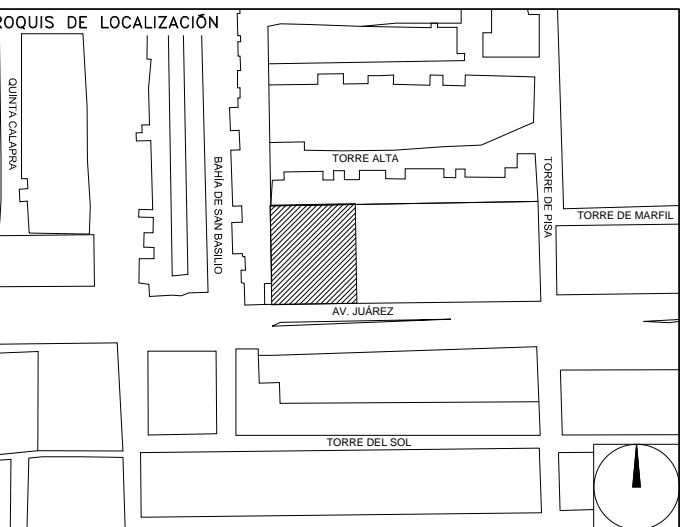


**CENTRO DE SERVICIO INFONAVIT**

**CESI / TORREÓN**

**LOTE 2, 3, 4 Y 5 FRACC. B-2 MANZANA 44-A, AV. JUÁREZ  
FRACC. LAS TORRES MUNICIPIO DE TORREÓN, COAHUILA**

**PROYECTO EJECUTIVO  
INSTALACIÓN SANITARIA**



- NOTAS
- LA UBICACION DEL COLECTOR MARGINAL SE TENDRA QUE CONFIRMAR DE ACUERDO A LA FACTIBILIDAD.
  - TODAS LAS INSTALACIONES DE DRENAJE DE AGUAS NEGRAS, DEBERAN SOMETERSE A UNA PRUEBA HIDROSTÁTICA DE 10 m.c.a. ( 1 kg/cm² ) DURANTE UN TIEMPO MÍNIMO DE 2 HORAS, ADEMÁS DE QUE DICHA PRUEBA SE REALIZARA POR SECCIONES Y ANTES DE TERMINARSE MUROS Y PISOS, PERO ASEGURANDO LA CORRECTA UNIÓN DE TODAS LAS CONEXIONES DE ACUERDO A LA NORMA: NOM-001-COAHUILA-2009.
  - LAS PUNTAS DE LA TUBERÍA INSTALADA DEBERÁN SER TAPADAS PROVISIONALMENTE, PARA EVITAR LA ENTRADA DE BASURA.
  - ANTES DE COLOCAR LOS ELEMENTOS ESTRUCTURALES DE CONCRETO: MUROS, TRABES Y LOSAS, DEBERÁ DE PREVENIRSE LA PREPARACIÓN PARA PASOS DE TUBERÍA DEJANDO UNA CAMISA DE TUBERÍA DE PVC, DE UN DIÁMETRO MAYOR AL DIÁMETRO DEL PROYECTO, DEBENDOSE RESPETAR DIÁMETROS, POSICIÓN EN PLANTA Y ELEVACIÓN.
  - CUALQUIER INTERFERENCIA QUE SE TENGA CON LA INSTALACION PROYECTADA, CON LAS OTRAS INSTALACIONES DEBERÁ DE RESOLVERSE CON LA COORDINACIÓN Y APROBACIÓN DE LA SUPERVISIÓN PARA SU CORRECTA Y ADECUADA COLOCACION POR PARTE DEL CONTRATISTA.

**SIMBOLOGIA**

- |                          |                        |
|--------------------------|------------------------|
| ☐ CODO 90°               | ☐ CODO 90° SALIDA LAT. |
| ☐ CODO 45°               | ☐ YEE SENCILLA         |
| ☐ YEE REDUCCIÓN          | ☐ TAPON REGISTRO       |
| ☐ COLADERA               | ☐ TUBERÍA              |
| ☐ DIRECCIÓN DE FLUJO     | ☐ LINEA DE CENTRO      |
| ☐ TUBERÍA DE VENTILACIÓN | ☐ TAPA REGISTRO        |
| ☐ REGISTRO               | ☐ POZO DE VISITA       |

**NOMENCLATURA**

- B.A.N. - BAJANTE DE AGUAS NEGRAS  
T.R. - TAPON REGISTRO  
Ø - DIÁMETRO  
○ - SUBE TUBERÍA DE VENTILACION  
T.V.A. TUBERÍA DE VENTILACION A AZOTEA  
XXX-XX-XXX - DIÁMETRO EN MILIMETROS.  
----- PENDIENTE EN MILESIMAS.  
----- LONGITUD EN METROS.  
XXXXX - DIÁMETRO EN MILIMETROS.  
----- LONGITUD EN METROS.  
EQUIVALENCIAS ( PENDIENTES )
- |    |        |
|----|--------|
| 5  | - 0.5% |
| 10 | - 1.0% |
| 20 | - 2.0% |

**DRENAJE SANITARIO  
ISOMETRICO GENERAL**

NUMERO DEL PLANO: TO-E-PL-HS-004-00 B

FECHA: 00-00-00 ACOTACION: MTS S/E ESCALA: S/E

UBICACION DEL ARCHIVO:



**USO ESPECIFICO  
DEL PREDIO:**

**TIPO DE TRAMITE:**

**DATOS DEL PROPIETARIO**

**NOMBRE:** No.:  
**CALLE:**  
**COLONIA:**  
**DELEGACION:**  
**TELEFONO:**  
**FIRMA:**  
**DATOS DEL D.R.O**  
**NOMBRE:** XX  
**CEDULA PROFESIONAL:** XX  
**DIRECCION:** XX  
**DELEGACION:** XX  
**TELEFONO:** XX  
**FIRMA:**

**CORRESPBLE. INGENIERIAS**

**NOMBRE:** XX  
**CEDULA PROFESIONAL:** XX  
**DIRECCION:** XX  
**DELEGACION:** XX  
**TELEFONO:** XX  
**FIRMA:**  
**DATOS DEL D.R.O**  
**NOMBRE:** ...  
**CEDULA PROFESIONAL:** ...  
**DIRECCION:** ... COL.  
**DELEGACION:** ...  
**TELEFONO:** ...  
**FIRMA:**

**DATOS GENERALES**

**DATOS DEL PREDIO**

**CLAVE CATASTRAL:**

CONDominio: AREA: M2. HABITACIONAL   
MEDIDA DEL FRENTE: FONDO: m UNIFAMILIAR   
DIRECCION: No OFICIAL: PLURIFAMILIAR (CONDOMINIO)   
CALLE: ENTRE LA CALLE: COMERCIAL   
Y LA CALLE: COLONIA: SERVICIOS   
DELEGACION: DICTAMEN DE USO DE SUELO INDUSTRIAL   
No. DE FOLIO: FECHA:

**NORMATIVIDAD**

CONCEPTO	NORMA	PROYECTO	DF.
ALTURA MAXIMA PERMITIDA			
COEFICIENTE DE OCUPACION DEL SUELO			
COEFICIENTE DE UTILIZACION DEL SUELO			
COEFICIENTE DE ABSORCION DEL SUELO			
PORCENTAJE DEL AREA LIBRE			
RESTRICCION AL FRENTE			
CAJONES DE ESTACIONAMIENTO			
RESTRICCIONES DIC. USO DE SUELO			

**RIVERO BORRELL - GUTIERREZ  
ARQUITECTOS ingenor**

**DATOS DE LA CONSTRUCCION**

CONCEPTO	A. CONSTRUIDA	OBRA NUEVA	REGULARIZACION	LICENCIA ANTERIOR:
				No. LIC. FECHA. METROS
SOTANO				
PLANTA BAJA				
1er NIVEL				
MEZZANINE				
2do. NIVEL				
3er NIVEL				
VOLADOS				
ESTACIONAMIENTO				
OTROS				
TOTAL DE M <sup>2</sup>				
BARDEO ML				
ALINEAMIENTO ML				
DEMOLICION				

ESCALA:

1:75

COTAS:

METROS

CLAVE:

HS-04

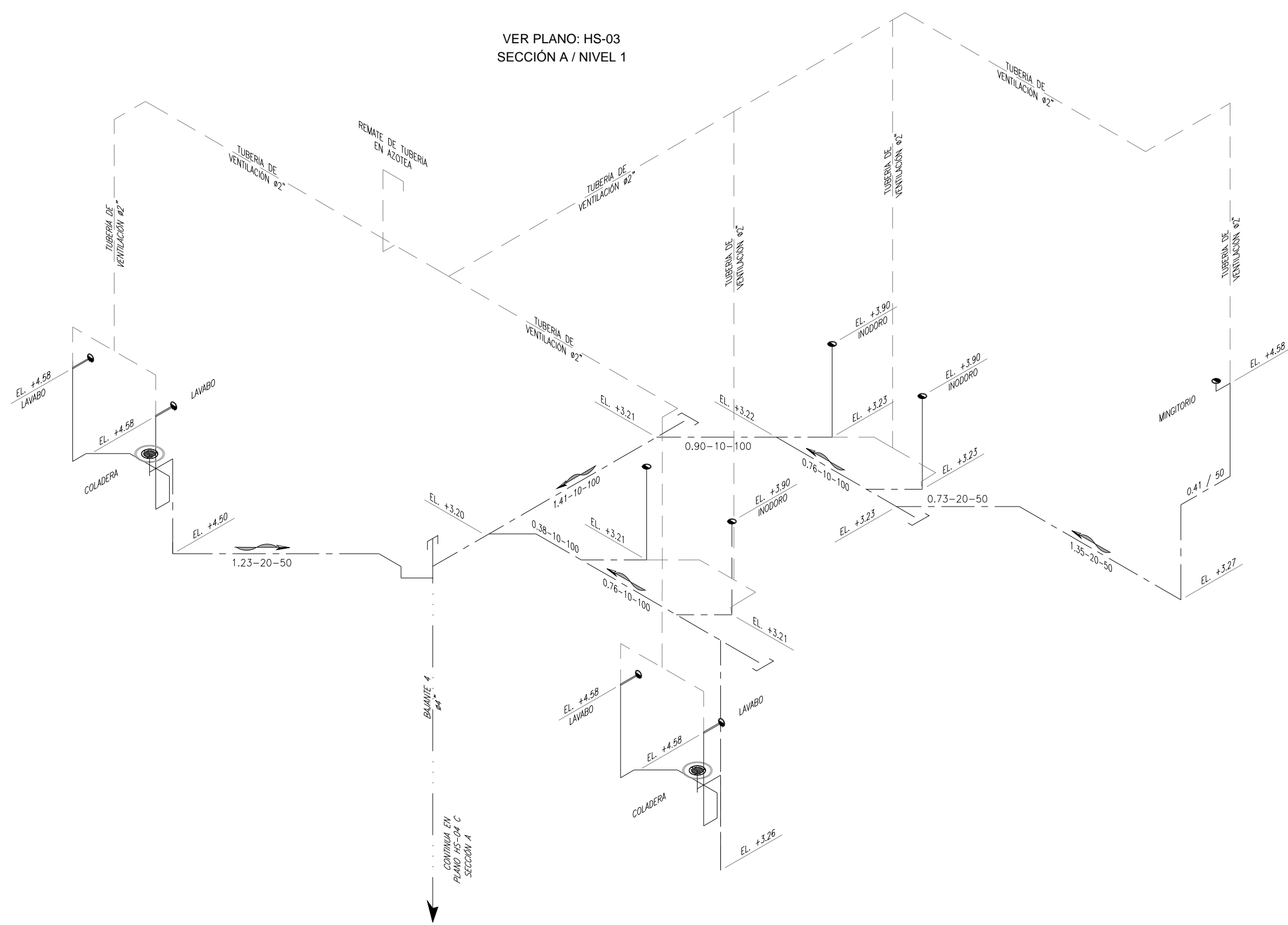
B

**SELLO**

Este plano sustituye a los anteriores.

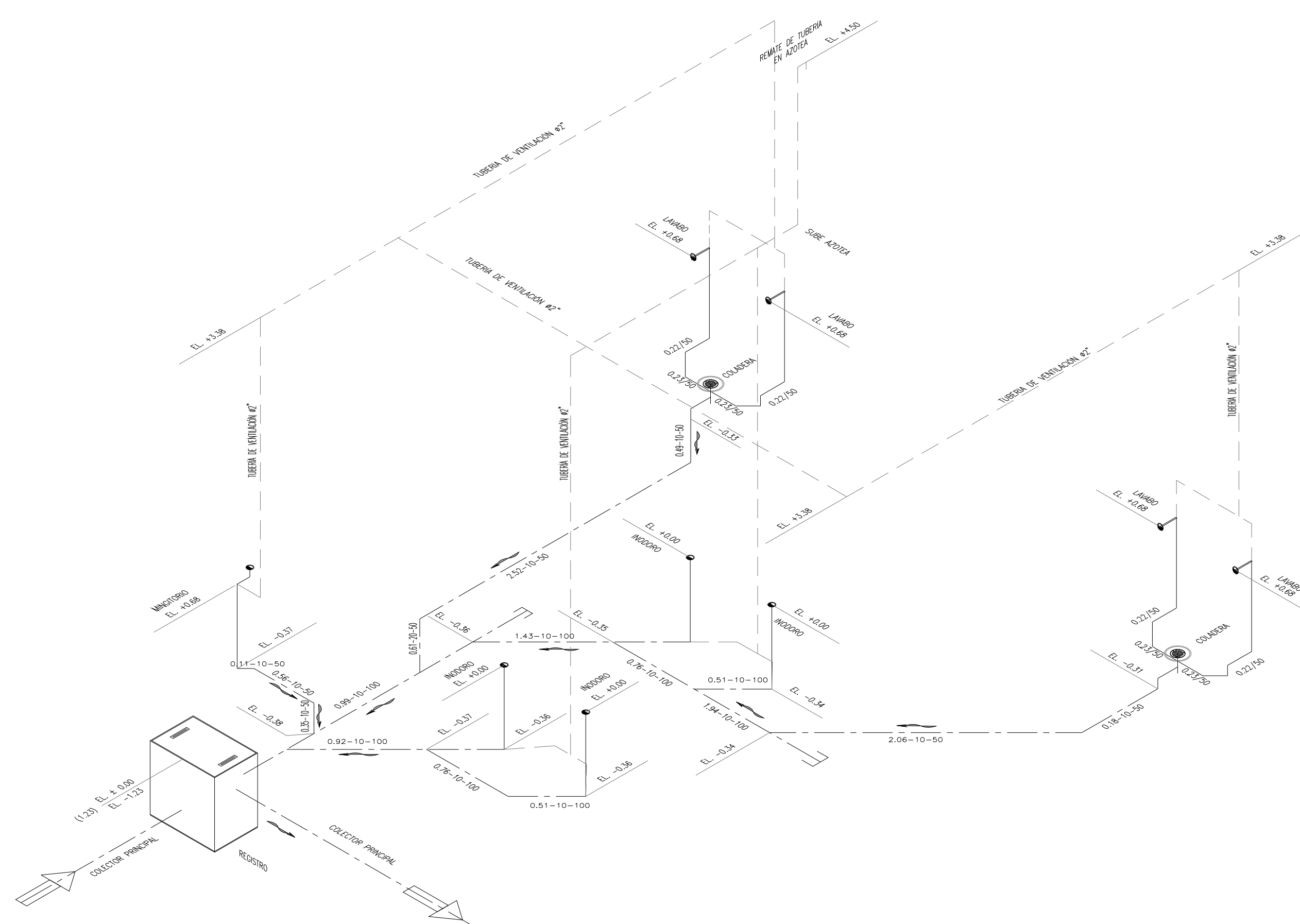
REVISIÓN - 00 23 febrero 2018

VER PLANO: HS-03  
SECCION A / NIVEL 1



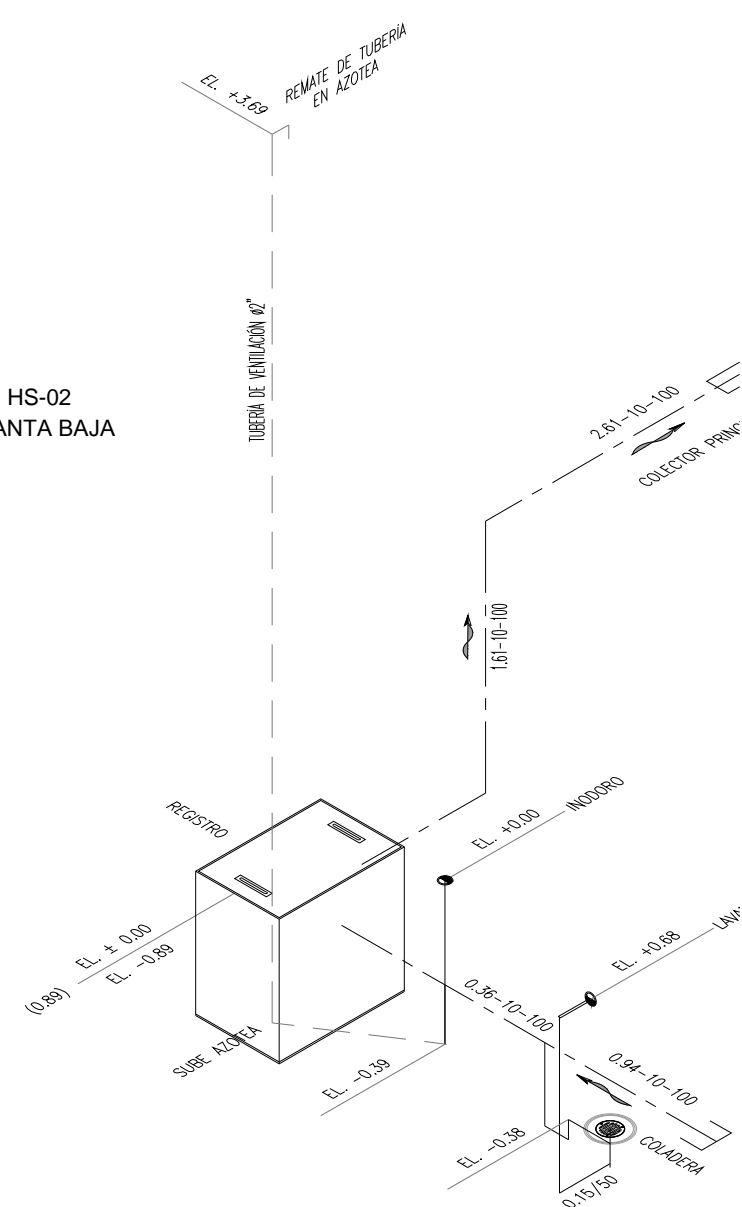
ISOMÉTRICO  
DISTRIBUCIÓN - DRENAJE SANITARIO - SECCION A  
PLANTA NIVEL 1 +3.90  
ESC. 1:75

VER PLANO: HS-02  
SECCION B / PLANTA BAJA



ISOMÉTRICO  
DISTRIBUCIÓN - DRENAJE SANITARIO - SECCION B  
PLANTA BAJA ±0.00  
ESC. 1:75

VER PLANO: HS-02  
SECCION C / PLANTA BAJA



ISOMÉTRICO  
DISTRIBUCIÓN - DRENAJE SANITARIO - SECCION C  
PLANTA BAJA ±0.00  
ESC. 1:75

PLANO APTO PARA CONSTRUCCION