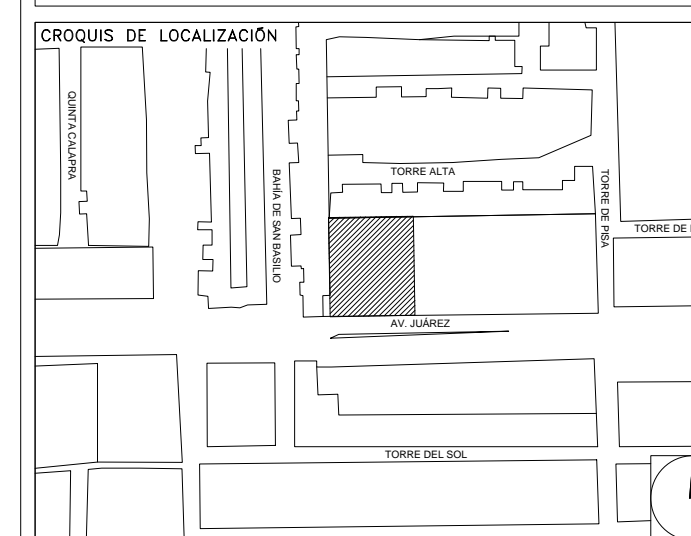


**CENTRO DE SERVICIO INFONAVIT
CESI / TORREÓN**
**LOTE 2, 3, 4 Y 5 FRACC. B-2 MANZANA 44-A, AV. JUÁREZ
 FRACC. LAS TORRES MUNICIPIO DE TORREÓN, COAHUILA**

NOTAS GENERALES

PROYECTO EJECUTIVO

BOLETINES



NÚMERO DEL PLANO:
 UBICACIÓN DEL ARCHIVO:
 NORTE:



BOLETÍN ARQUITECTÓNICO

DATOS DEL PROPIETARIO

NOMBRE:
 CALLE: No.
 COLONIA:
 DELEGACIÓN:
 TELÉFONO:
 FIRMA:

DATOS DEL D.R.O

NOMBRE:
 CÉDULA PROFESIONAL:
 DIRECCIÓN:
 DELEGACIÓN:
 TELÉFONO:
 FIRMA:

CORRESPBLE. INGENIERIAS

NOMBRE:
 CÉDULA PROFESIONAL:
 DIRECCIÓN:
 DELEGACIÓN:
 TELÉFONO:
 FIRMA:

DATOS GENERALES

DATOS DEL PREDIO		USO
CLAVE CATASTRAL:		
ÁREA: M2.		HABITACIONAL <input type="checkbox"/>
LOTE: MEDIDA DEL FRENTE: FONDO: m		UNIFAMILIAR <input type="checkbox"/>
DIRECCIÓN: ENTRE LA CALLE: Y LA CALLE: No OFICIAL:		PLURIFAMILIAR (CONDOMINIO) <input type="checkbox"/>
COLONIA: DELEGACIÓN: TELÉFONO:		COMERCIAL <input type="checkbox"/>
DICTAMEN DE USO DE SUELO No. DE FOLIO: FECHA:		SERVICIOS <input type="checkbox"/>
		INDUSTRIAL <input type="checkbox"/>

NORMATIVIDAD

CONCEPTO	NORMA	PROYECTO	OP.
ALTURA MÁXIMA PERMITIDA			
COEFICIENTE DE OCUPACIÓN DEL SUELO			
COEFICIENTE DE UTILIZACIÓN DEL SUELO			
COEFICIENTE DE ABSORCIÓN DEL SUELO			
PORCENTAJE DEL ÁREA LIBRE			
RESTRICCIÓN AL FRENTE			
CAJONES DE ESTACIONAMIENTO			
RESTRICCIÓNES DIC. USO DE SUELO			

**RIVERO BORRELL - GUTIERREZ
ARQUITECTOS**

FECHA: 2018_04_23

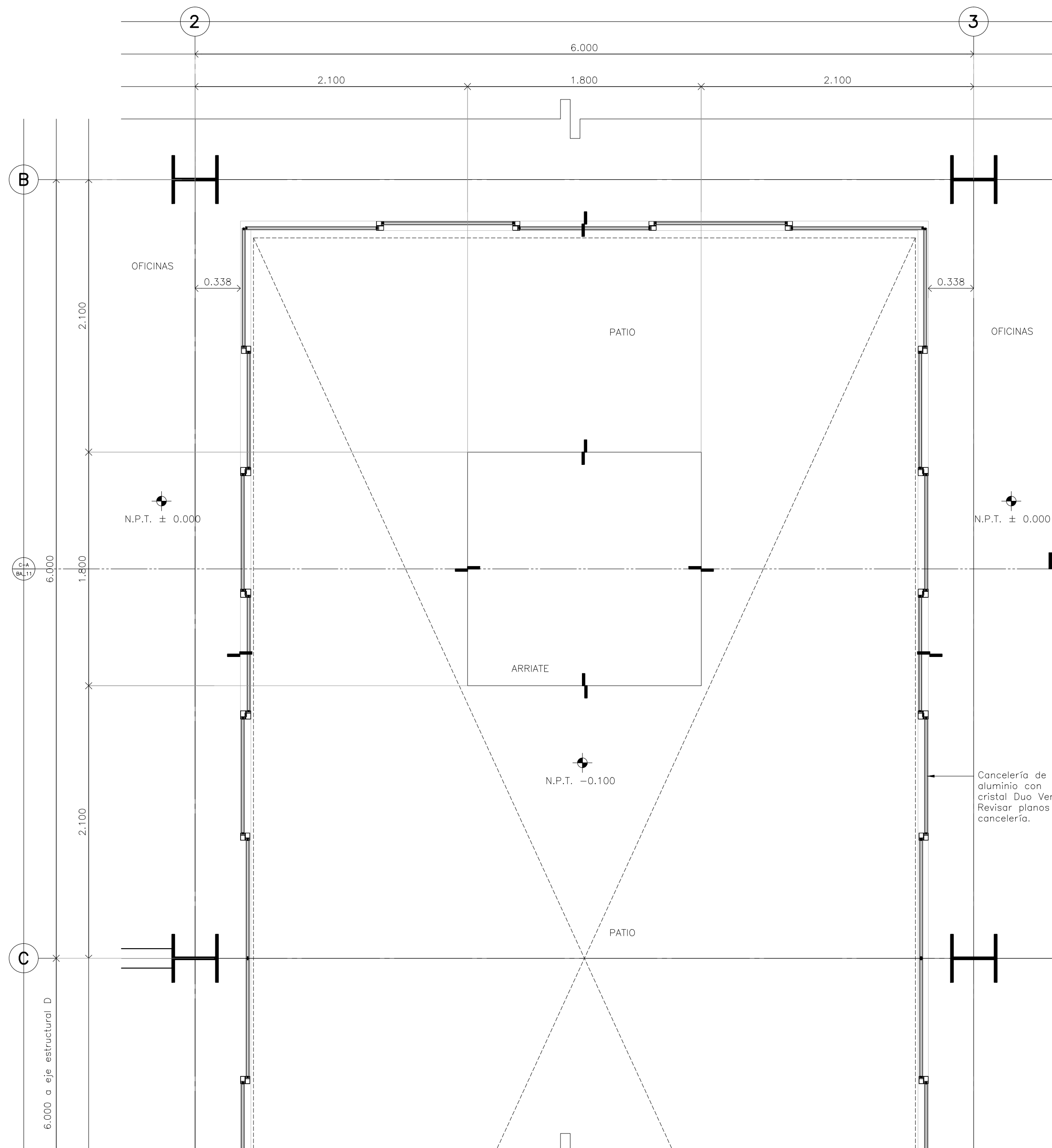
NOTA: Este arriate funciona para todos los demás ubicados en planta baja.

ESCALA:

COTAS: METROS

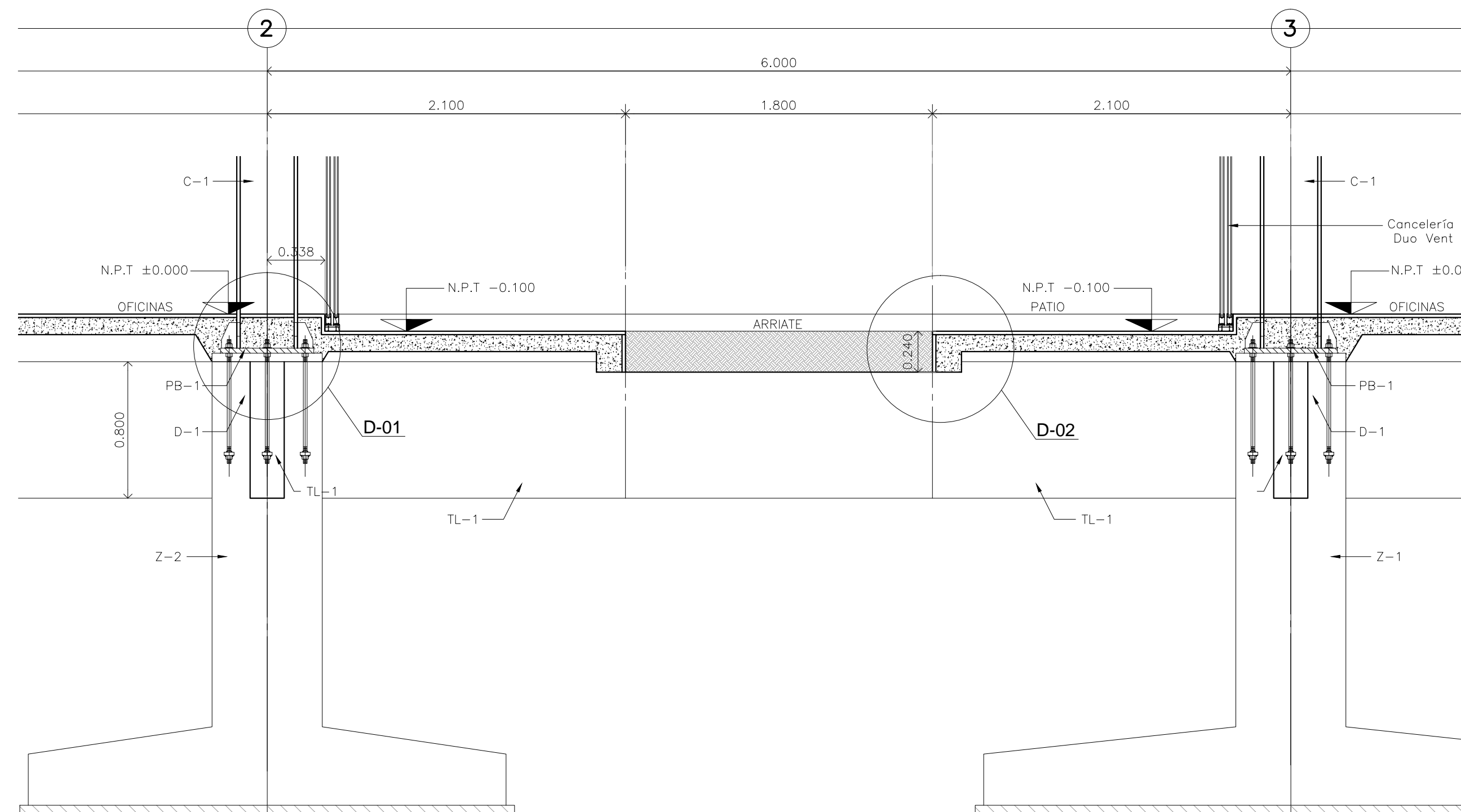
CLAVE:

BA-10 **BOLETÍN ARQ** 10



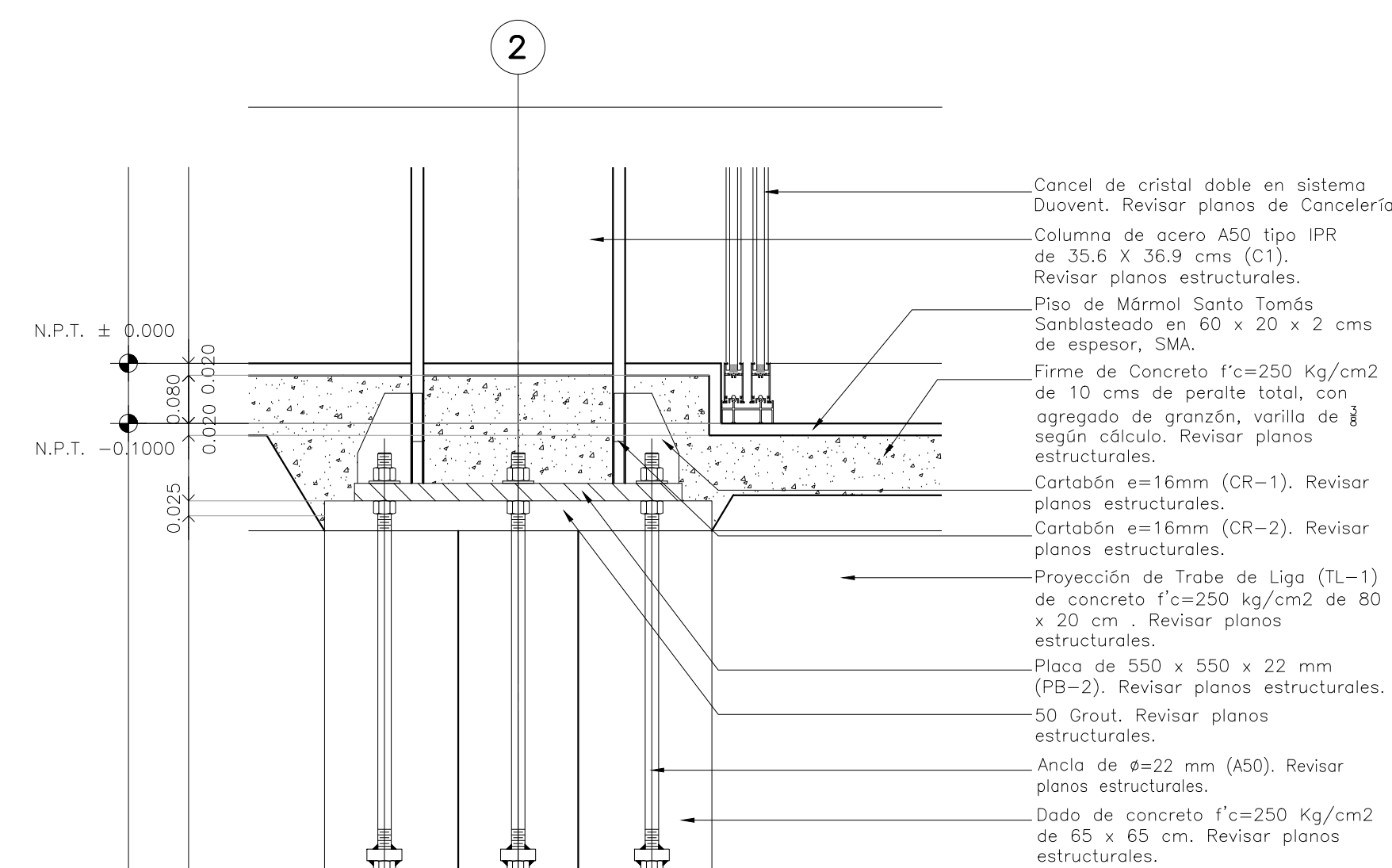
Detalle de Arriate Planta

Escala 1:25



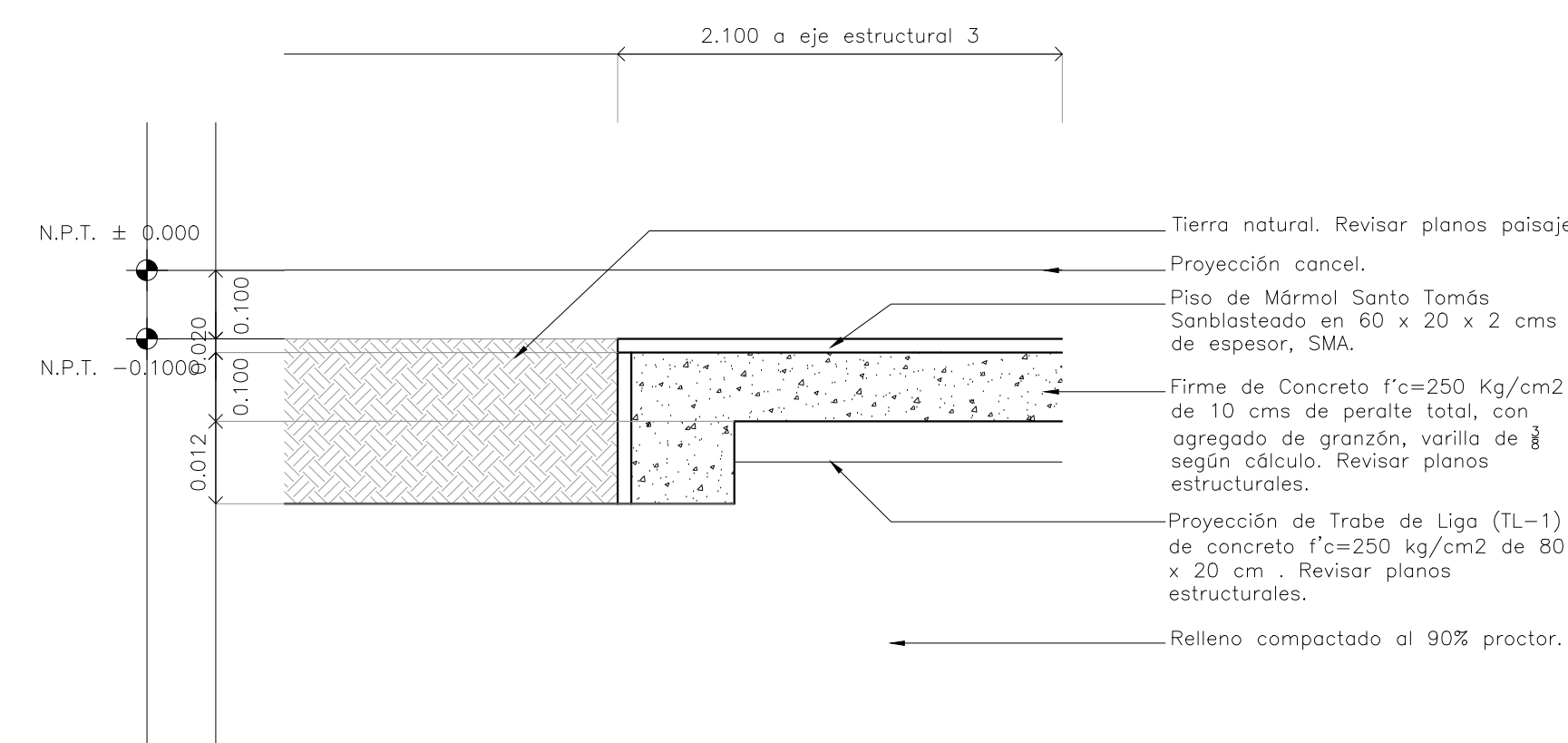
Detalle de Arriate Corte A

Escala 1:25



D-01

Escala 1:10



D-02

Escala 1:10