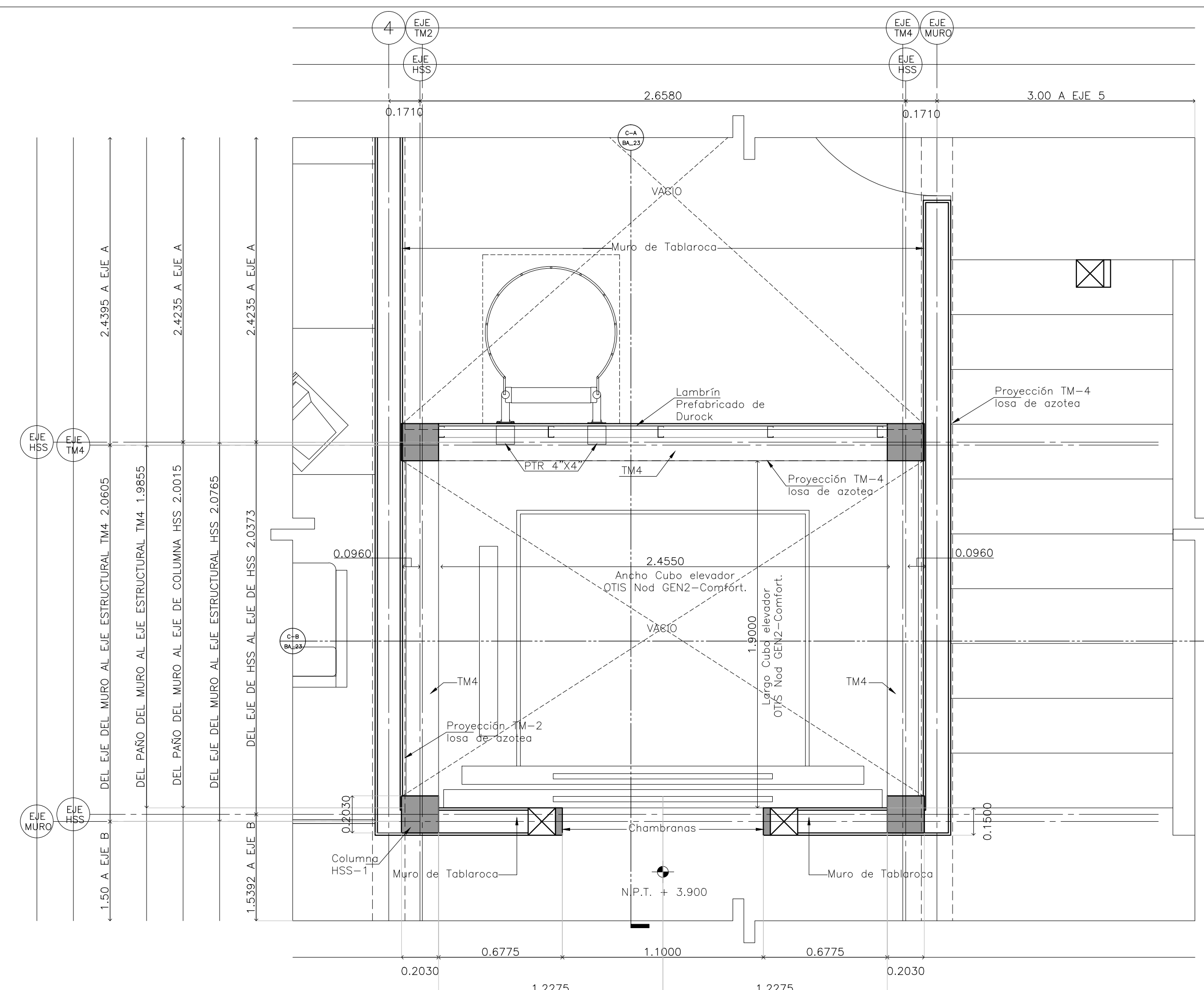


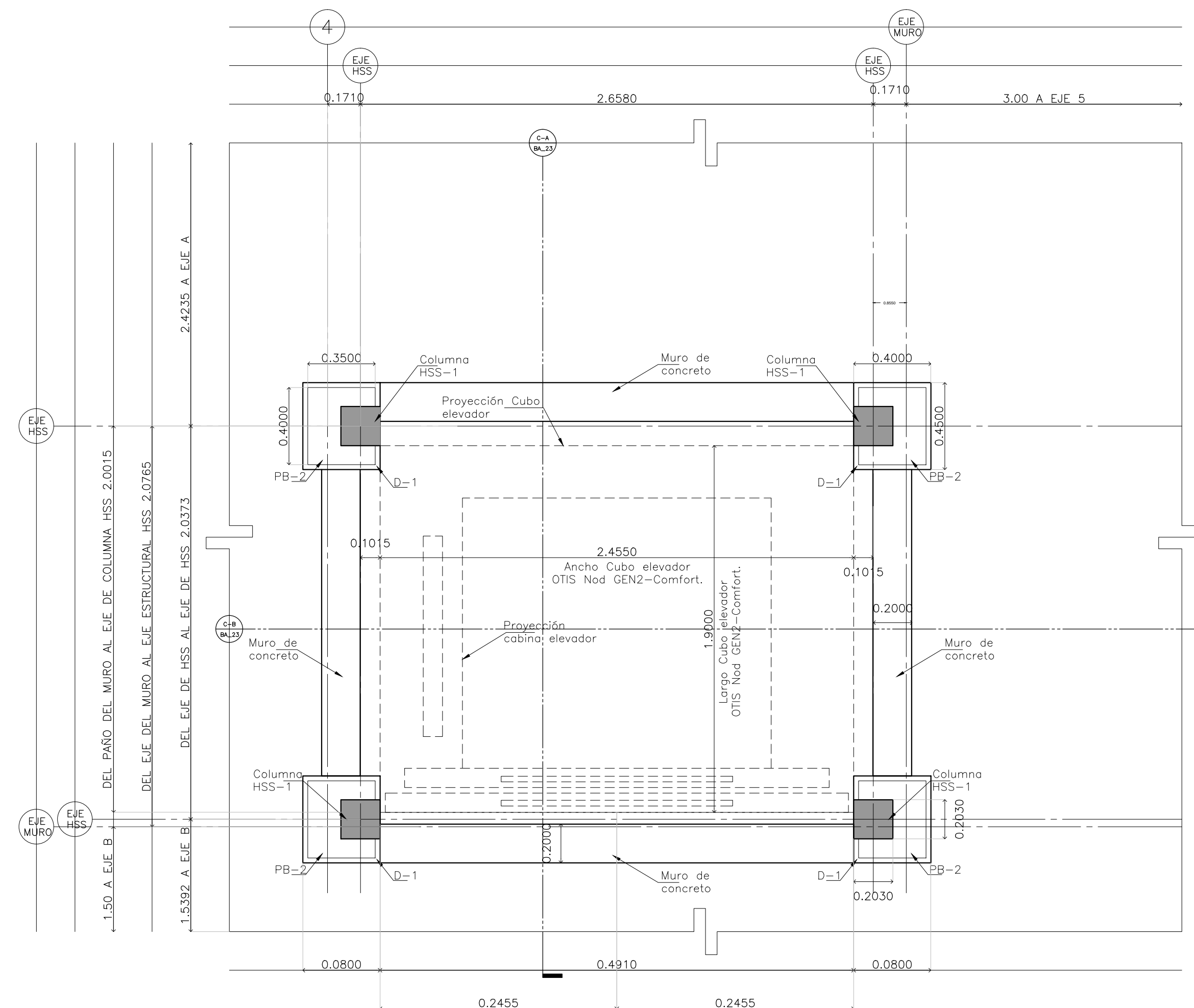
Planta de Elevador
Nivel ±0.000

Escala 1:20



Planta de Elevador
Nivel +3.900

Escala 1:20



Planta de Elevador Cimentación
Nivel -1.04


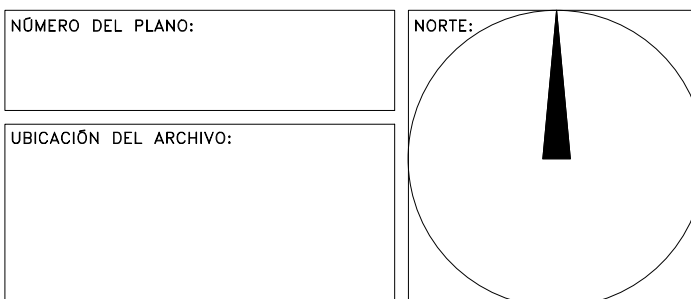
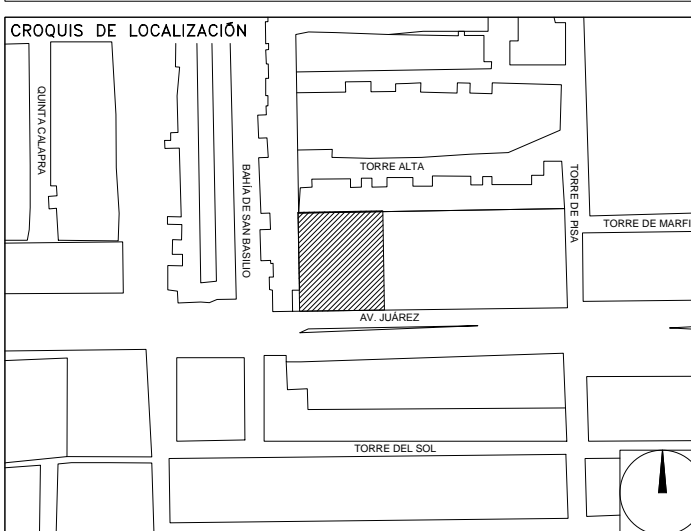
Escala 1:20

CENTRO DE SERVICIO INFONAVIT
CESI / TORREÓN
LOTE 2, 3, 4 Y 5 FRACC. B-2 MANZANA 44-A, AV. JUÁREZ
FRACC. LAS TORRES MUNICIPIO DE TORREÓN, COAHUILA

NOTAS GENERALES

PROYECTO EJECUTIVO

PLANOS:
BOLETINES



BOLETÍN ARQUITECTÓNICO

DATOS DEL PROPIETARIO

NOMBRE:
CALLE: No.:
COLONIA:
DELEGACIÓN:
TELÉFONO:
FIRMA:

DATOS DEL D.R.O

NOMBRE:
CÉDULA PROFESIONAL:
DIRECCIÓN:
DELEGACIÓN:
TELÉFONO:
FIRMA:

CORRESPBLE. INGENIERIAS

NOMBRE:
CÉDULA PROFESIONAL:
DIRECCIÓN:
DELEGACIÓN:
TELÉFONO:
FIRMA:

DATOS DEL PREDIO

CLAVE CATASTRAL:
ÁREA: M2.
LOTE:
MEDIDA DEL FRENTE: FONDO: m

DIRECCIÓN:
Y LA CALLE:
COLONIA:
DELEGACIÓN:
DICTAMEN DE USO DE SUELO
No. DE FOLIO: FECHA:

USO

- HABITACIONAL
- UNIFAMILIAR
- PLURIFAMILIAR (CONDOMINIO)
- COMERCIAL
- SERVICIOS
- INDUSTRIAL

NORMATIVIDAD

CONCEPTO	NORMA	PROYECTO	OP.
ALTURA MÁXIMA PERMITIDA			
COEFICIENTE DE OCUPACIÓN DEL SUELO			
COEFICIENTE DE UTILIZACIÓN DEL SUELO			
COEFICIENTE DE ABSORCIÓN DEL SUELO			
PORCENTAJE DEL ÁREA LIBRE			
RESTRICCIÓN AL FRENTE			
CAJONES DE ESTACIONAMIENTO			
RESTRICCIÓNES DIC. USO DE SUELO			

FIRMA:

RIVERO BORRELL - GUTIERREZ
ARQUITECTOS

FECHA:

2018_07_17

NOTA:

Se anexa Boletín de Detalle de Elevador como información complementaria a Proyecto Ejecutivo.

Este boletín se hizo con base en la información de OTIS para un elevador de 13 personas.

Este boletín anula el BA_22a.

ESCALA:

COTAS:

METROS

CLAVE:

BA-22b

BOLETÍN ARQ

22b