
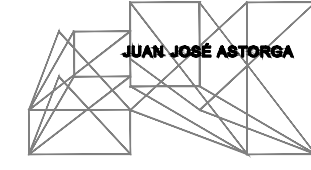


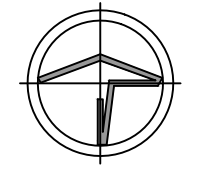
PLANTA DE CONJUNTO

1:100

NORTE

CROQUIS LOCALIZACIÓN



SIMBOLOGÍA GENERAL		NOMENCLATURA GENERAL	
	INDICA LINEA DE NIVEL	N.P.T.	NIVEL DE PISO TERMINADO
	INDICA LINEA DE CORTE	N.L.B.C.	NIVEL LECHO BAJO DE LOSA DE DIMENSION
	INDICA PROYECCION	N.L.A.C.	NIVEL LECHO ALTO DE CUBIERTA
	INDICA SUBE O BAJA DE RAMPA O ESC.	N.L.B.C.	NIVEL LECHO BAJO DE CUBIERTA
	INDICA DIRECCION DE PENDIENTE	N.L.B.T.	NIVEL LECHO BAJO DE LOSA ESTRUCTURAL
	INDICA CAMBIO DE NIVEL EN PISO	N.L.B.P.	NIVEL LECHO BAJO DE PLATON
	INDICA CAMBIO DE NIVEL EN PISO	N.L.A.H.	NIVEL LECHO ALTO DE HERRERA
	INDICA NIVEL EN PLANTA	N.P.	NIVEL PIEL
	INDICA NIVEL EN ALZADO	N.C.M.	NIVEL CORONAMIENTO DE MARG.
	INDICA COTA ENTRE EJES	N.L.A.E.	NIVEL LECHO ALTO ESTRUCTURAL
	INDICA COTA A CENTRO	N.L.S.T.	NIVEL LECHO BAJO DE TRASE
	INDICA COTA A PAROS	N.B.	NIVEL DE BANQUETA
	INDICA NOMENCLATURA DE EJES	N.Z.	NIVEL DE JARDIN
		N.G.	NIVEL DE QUIMION
		N.V.	NIVEL DE ARRIVO VEHICULAR

NUMERO DE CAJONES POR REGLAMENTO			
Tipología	Áreas ocupadas constantemente		Total
Oficinas	385.6	Mínimo de cajones	130m ² 13

CENTRO DE SERVICIOS INFONAVIT "CESI"			
	local	X	Y
A Área Administrativa			
A.1	Gerencia	1	5.480 3.050 16.74
A.2	Oficina Delegado	1	5.480 3.050 16.74
A.3	Sala de juntas	1	5.480 6.750 36.34
B Área de Atención al Público			
B.1	Módulo de informes / Directorador	1	3.860 4.860 14.88
B.2	Asesores	26	145.12
B.3	Kiosco de encuesta de salida	1	3.38 2.44 8.19
C Servicios para público			
C.1	Vestibulo	1	2.75 4.88 13.40
C.2	Área de espera	1	3.86 9.15 35.40
C.3	Módulos alternos y multihabilidades	1	6.41 2.75 17.58
C.4	Área de toallas y lavado de formularios	1	4.88 2.44 11.91
C.5	Servicio sanitario	1	4.88 6.71 32.74
D Área de servicio para personal			
D.1	Apoyo a asesores	3	5.80 1.53 26.51
D.2	Operativos	3	13.40
D.3	Estación de servicio	1	4.07 4.88 20.84
D.4	Alcance	1	2.44 4.88 11.91
D.5	Servicio sanitario	1	4.88 6.71 32.74
E Áreas complementarias			
E.1	IDF	1	3.86 4.88 14.88
E.2	Cuarto eléctrico	1	4.88 4.88 8.93
E.4	Estación de aseo	1	4.88 1.83 8.93
E.5	Caseta de vigilancia	1	2.44 3.68 8.93
F Áreas exteriores			
F.1	Plaza de acceso	1	1.78.85
F.2	Estacionamiento	1	247.82
F.3	Control de acceso vehicular	1	61.79
F.4	Áreas exteriores	1	118.38
F.5	Áreas ajardinadas	1	296.82
Circulaciones			
		SUPERFICIE ESTIMADA	679.64
		SUPERFICIE TOTAL CON ÁREAS EXTERIORES	1.556.49

FECHA	REVISIÓN	OBSERVACIONES

COORDINADOR GENERAL: ARQ. JUAN JOSÉ ASTORGA RUIZ DEL HOYO

JEFE DE TALLER: ARQ. MARISA CASTILLO FLORES

DESEÑO: ARQ. EMILIO RUBIO GAONA

ELIZABETH LEÓN RIVERA

DANIEL CARRANZA VARGAS

ALFREDO REYES GARCIA

ARQ. DANIEL ESPINAL HERNANDEZ

ARQ. JOSÉ ARMANDO MARAVILLA RAMIREZ

CUADRO DE CONSTRUCCIÓN			
Uso del Predio	OFICINAS	Área ajardinada	201.32 M ²
Superficie del predio	1.964.78 M ²	Número de cajones	16 + 248cc.
Superficie de desplante	770.97 M ²		

PROYECTO: MODELO TIPO CENTRO DE SERVICIOS INFONAVIT "CESI"

DIRECCIÓN:

PROYECTO EJECUTIVO


PLANTA DE CONJUNTO

CLAVE: ARQ-01

PARTIDA: Arquitectónicos

ESCALA: 1:100

UNIDADES: metros



SEPTIEMBRE 2017