
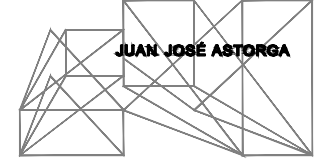
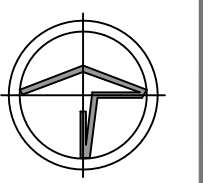



PLANTA DE CONJUNTO  
PLANTA BAJA  
1:100

NORTE CROQUIS LOCALIZACIÓN

SIMBOLOGÍA GENERAL		NOMENCLATURA GENERAL	
[Symbol]	INDICA LINEA DE EJE	N.P.T.	NIVEL DE PISO TERMINADO
[Symbol]	INDICA LINEA DE CORTE	N.L.B.L.C.	NIVEL LECHO BAJO DE LOSA DE CIMENTACIÓN
[Symbol]	INDICA PROYECCIÓN	N.L.B.C.	NIVEL LECHO BAJO DE CUBIERTA
[Symbol]	INDICA SUELO DE SALA DE BAMBIA O ESC.	N.L.B.C.	NIVEL LECHO BAJO DE CUBIERTA
[Symbol]	INDICA DIRECCIÓN DE PENDIENTE	N.L.B.L.	NIVEL LECHO BAJO DE LOSA ESTRUCTURAL
[Symbol]	INDICA CAMBIO DE NIVEL EN PLAFÓN	N.L.B.P.	NIVEL LECHO BAJO DE PLAFÓN
[Symbol]	INDICA CAMBIO DE NIVEL EN PISO	N.L.B.P.	NIVEL LECHO BAJO DE PISO
[Symbol]	INDICA NIVEL EN PLANTA	N.P.	NIVEL PRETEL
[Symbol]	INDICA NIVEL EN AZADADO	N.C.M.	NIVEL CORDONAMIENTO DE MURO
[Symbol]	INDICA COTA ENTRE E-ES	N.L.A.E.	NIVEL DE LECHO ALTO ESTRUCTURAL
[Symbol]	INDICA COTA AL CENTRO	N.L.C.	NIVEL LECHO BAJO DE PISO
[Symbol]	INDICA COTA A PAREDES	N.S.	NIVEL DE BANQUETA
[Symbol]	INDICA NOMENCLATURA DE E-ES	N.J.	NIVEL DE JARDÓN
[Symbol]		N.O.	NIVEL DE QUARCIÓN
[Symbol]		N.V.V.	NIVEL DE ARROYO VEHICULAR

**NUMERO DE CAJONES POR REGLAMENTO**

Tipología	Espacio reglamentario ocupado	Total
Oficinas	385.6	Minimo de cajones 1/30m <sup>2</sup> 13

**CENTRO DE SERVICIOS INFONAVIT "CESI"**

	local	X	Y	superficie	
<b>A Área Administrativa 79.33</b>					
A.1	Gerencia	1	5.40	3.00	16.24
A.2	Oficina Delegado	1	5.40	3.00	16.24
A.3	Sala de juntas	1	5.40	6.70	36.84
<b>B Área de Atención al Público 168.19</b>					
B.1	Módulo de informes / Directorador	1	3.00	4.80	14.88
B.2	Asesores	34			148.12
B.3	Kiosko de encuesta de salida	1	3.38	2.44	8.19
<b>C Servicios para público 109.12</b>					
C.1	Vestibulo	1	2.75	4.80	13.40
C.2	Área de espera	1	3.66	9.15	33.49
C.3	Medios alternos y multihabilidades	1	4.41	2.95	17.58
C.4	Área de folletería y llenado de formularios	1	4.88	2.46	11.91
C.5	Servicio sanitario	1	4.88	6.71	32.74
<b>D Área de servicio para personal 105.40</b>					
D.1	Apoio a asesores	3	5.80	1.83	26.51
D.2	Operativos	3			13.40
D.3	Estación de servicio	1	4.37	4.88	20.84
D.4	Archivo	1	2.44	4.88	11.91
D.5	Servicio sanitario	1	4.88	6.71	32.74
<b>E Áreas complementarias 41.68</b>					
E.1	IDF	1	3.05	4.88	14.89
E.2	Cuarto eléctrico	1	1.83	4.88	8.93
E.4	Estación de aseo	1	4.88	1.83	8.93
E.5	Caseta de vigilancia	1	2.44	3.66	8.93
<b>F Áreas exteriores 1,178.85</b>					
F.1	Plaza de acceso	1			347.62
F.2	Estacionamiento	1			422.04
F.3	Control de acceso vehicular	1			61.73
F.4	Áreas exteriores	1			118.38
F.5	Áreas apadrinadas	1			296.82
<b>Circulaciones 184.94</b>					
				<b>SUPERFICIE ESTIMADA</b>	<b>673.64</b>
				<b>SUPERFICIE TOTAL CON ÁREAS EXTERIORES</b>	<b>1,840.49</b>

FECHA	REVISIÓN	OBSERVACIONES

COORDINADOR GENERAL: ARG. JUAN JOSE ASTORGA RUIZ DEL HOYO  
JEFE DE TALLER: ARG. MARISA CASTILLO FLORES  
DIBUJO: ARG. EMILIO RUBIO GADANA  
ELIZABETH LEÓN RIVERA  
DANIEL CARRANZA VARGAS  
ALFREDO REYES GARCIA  
ARG. DANIEL ESPINAL HERNANDEZ  
ARGPSI. ARMANDO MARAVILLA RAMIREZ

**CUADRO DE CONSTRUCCIÓN**

Uso del Predio	OFICINAS	Área apadrinada	201.32 M <sup>2</sup>
Superficie del predio	1,964.78 M <sup>2</sup>	Número de cajones	16 + 2dsc.
Superficie de desplante	770.97 M <sup>2</sup>		

PROYECTO: MODELO TIPO CENTRO DE SERVICIOS INFONAVIT "CESI"

DIRECCIÓN: PROYECTO EJECUTIVO  
PLANTA DE CONJUNTO PLANTA BAJA CLAVE: ARQ-02

PARTIDA: Arquitectónicos

ESCALA: 1:100  
UNIDADES: metros

SEPTIEMBRE 2017