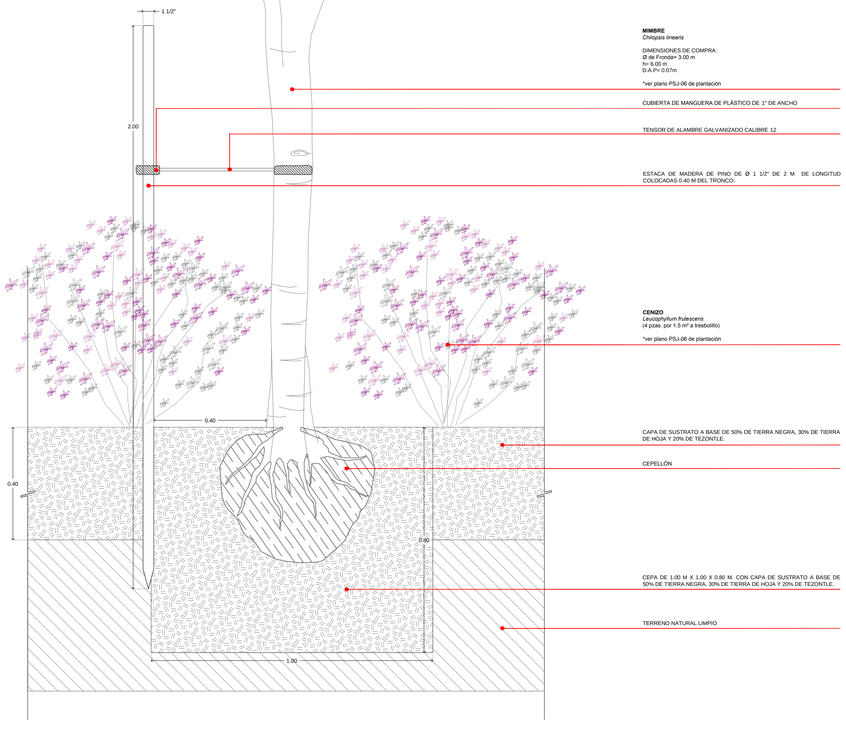

1 DETALLE TIPO DE PLANTACIÓN DE ÁRBOL

ESC: 1:10

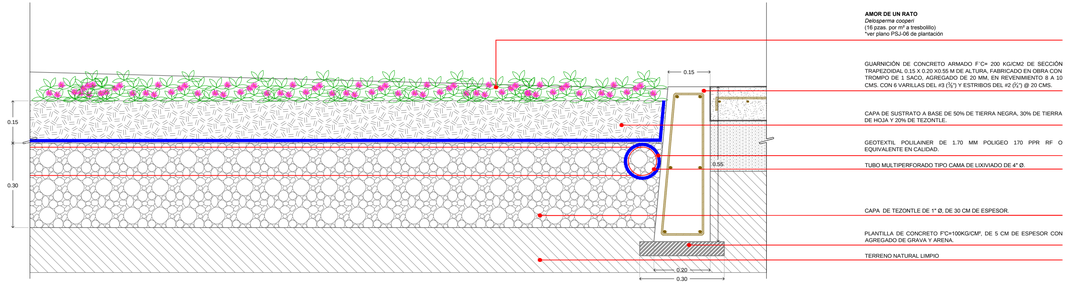

2 DETALLE TIPO DE DREN EN JARDINERA

ESC: 1:10

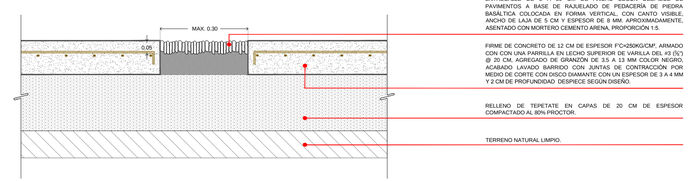

3 DETALLE DE JUNTA DE RAJUELA

ESC: 1:10

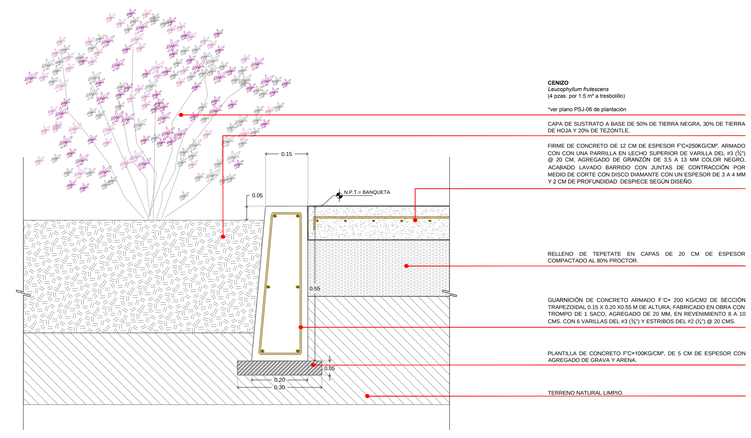

4 DETALLE DE JARDINERA Y ANDADOR DE CONCRETO

ESC: 1:10

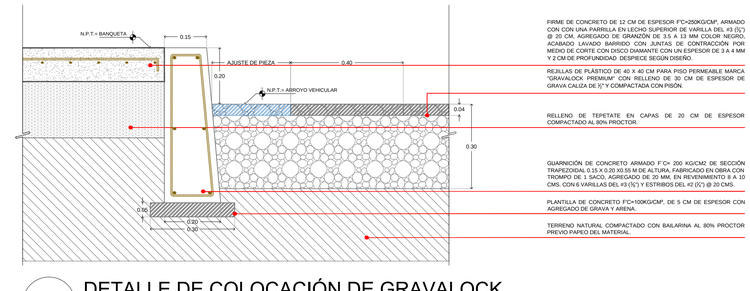

5 DETALLE DE COLOCACIÓN DE GRAVALOCK

ESC: 1:10

INFONAVIT

NORTE

CROQUIS LOCALIZACIÓN

SIMBOLOGÍA GENERAL		NOMENCLATURA GENERAL	
	INDICA LÍNEA DE EJE	N.P.T.	NIVEL DE PISO TERMINADO
	INDICA LÍNEA DE CORTE	N.L.B.L.C.	NIVEL LECHO BAJO DE LOSA DE CIMENTACIÓN
	INDICA PROYECCIÓN	N.L.A.C.	NIVEL LECHO ALTO DE CUMBRERA
	INDICA SUBE O BAJA DE RAMPA O ESC.	N.L.B.C.	NIVEL LECHO BAJO DE CUMBRERA
	INDICA DIRECCIÓN DE PENDIENTE	N.L.B.L.	NIVEL LECHO BAJO DE LOSA ESTRUCTURAL
	INDICA CAMBIO DE NIVEL EN PLAFÓN	N.L.B.P.	NIVEL LECHO BAJO DE PLAFÓN
	INDICA CAMBIO DE NIVEL EN PISO	N.L.A.H.	NIVEL LECHO ALTO DE HERRERÍA
N.P.T.=	INDICA NIVEL EN PLANTA	N.P.	NIVEL PRETIL
N.P.T.=	INDICA NIVEL EN ALZADO	N.C.M.	NIVEL CORONAMIENTO DE MURO
	INDICA COTA ENTRE EJES	N.L.A.E.	NIVEL DE LECHO ALTO ESTRUCTURA
	INDICA COTA A CENTRO	N.L.B.T.	NIVEL LECHO BAJO DE TRABE
	INDICA COTA A PASO	N.B.	NIVEL DE BANQUETA
X	INDICA NOMENCLATURA DE EJES	N.J.	NIVEL DE JARDÍN
		N.G.	NIVEL DE GUARNICIÓN
		N.A.V.	NIVEL DE ARROYO VEHICULAR

SIMBOLOGÍA

FECHA	REVISIÓN	OBSERVACIONES

COORDINADOR GENERAL	ARQ. JUAN JOSÉ ÁSTORGA RUIZ DEL HOYO
JEFE DE TALLER	ARQ. MARISA CASTILLO FLORES
DIBUJÓ	ARQ. EMILIO RUBIO GAONA
	ELIZABETH LEÓN RIVERA
	DANIEL CARRANZA VARGAS
	ALFREDO REYES GARCIA
	ARQ. DANIEL ESPINAL HERNANDEZ
	ARQ/PSJ. ARMANDO MARAVILLA RAMIREZ

CUADRO DE CONSTRUCCIÓN

Uso del Predio	OFICINAS	Área ajardinada	201.32 M2
Superficie del predio	1,964.78 M2	Número de cajones	16 + 2disc.
Superficie de desplante	770.97 M2		

PROYECTO

MODELO TIPO CENTRO DE SERVICIOS INFONAVIT "CESI"

DIRECCIÓN

PROYECTO EJECUTIVO

DETALLES CONSTRUCTIVOS Y DE PLANTACIÓN

CLAVE

PSJ-07

PARTIDA Arquitectura de Paisaje

ESCALA 1:100

UNIDADES: metros

0.5 2.0 0 1.0 4.0

SEPTIEMBRE 2017