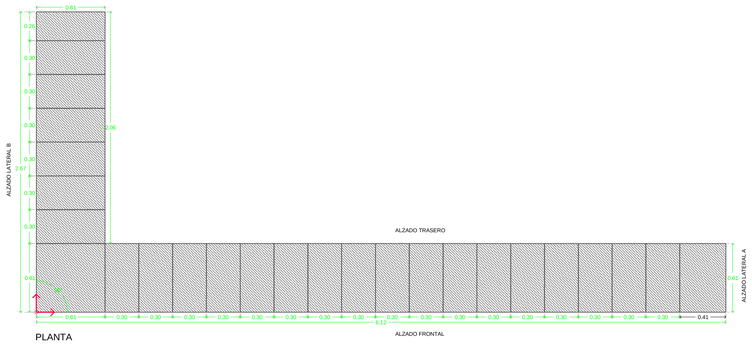

PLANTA

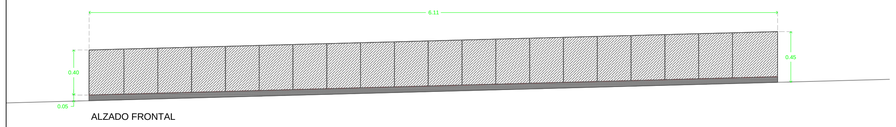

ALZADO FRONTAL

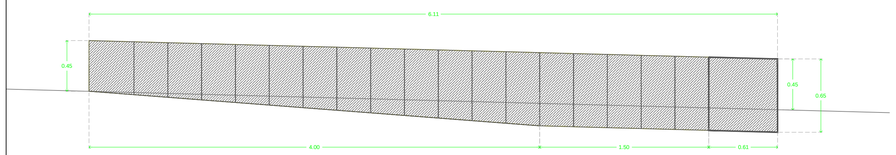

ALZADO TRASERO

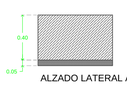

ALZADO LATERAL A

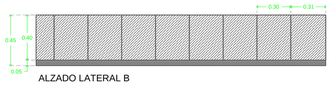

ALZADO LATERAL B

1 BANCA 01

ESC: 1:25

Banca de concreto en rampa de plaza de acceso

Ver ubicación en plano PSJ-04



PLANTA

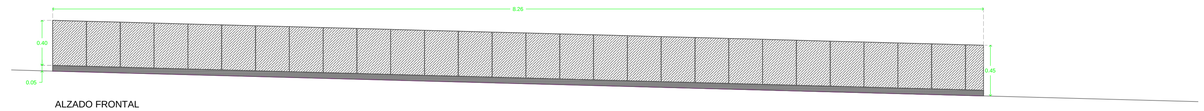

ALZADO FRONTAL

2 BANCA 02

ESC: 1:25

Banca de concreto en plaza de acceso

Ver ubicación en plano PSJ-04



PLANTA

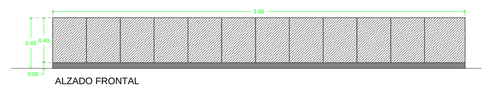

ALZADO FRONTAL

3 BANCA 03

ESC: 1:25

Banca de concreto en patio interior

Ver ubicación en plano PSJ-04

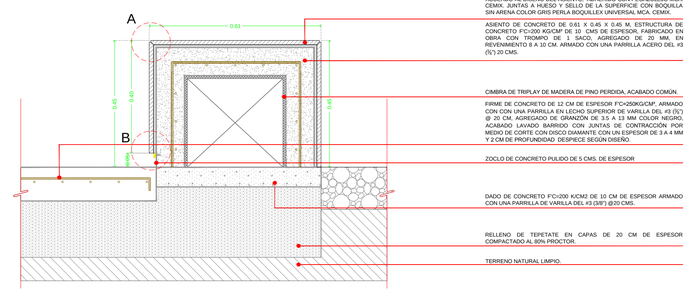

6 DETALLE DE ASIENTO DE CONCRETO

ESC: 1:10

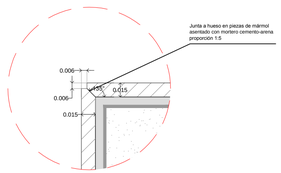

A- Detalle de nariz en bancas

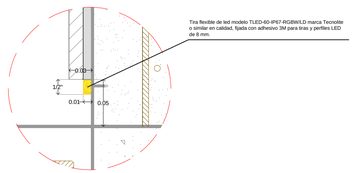

B- Detalle de fijación de tira led

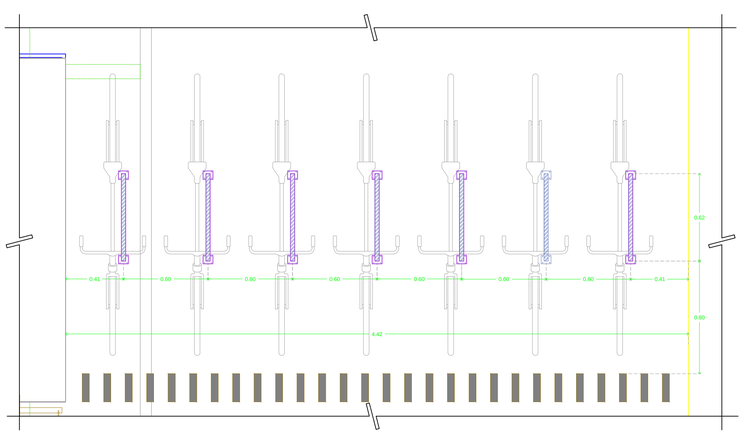

4 RACK PARA BICICLETAS

ESC: 1:20

Planta de colocación de rack

Ver ubicación en plano PSJ-04

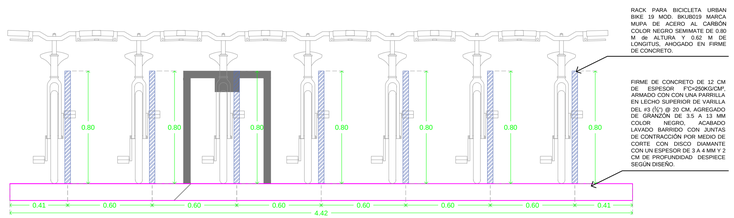

ALZADO FRONTAL
ESC: 1:20

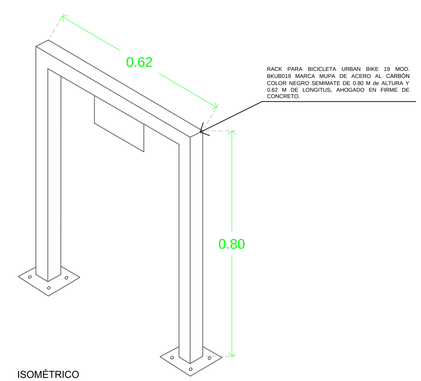

ISOMÉTRICO
ESC: 1:10

INFONAVIT

NORTE — CROQUIS LOCALIZACIÓN

SIMBOLOGÍA GENERAL		NOMENCLATURA GENERAL	
	INDICA LINEA DE EJE	N.P.T.	NIVEL DE PISO TERMINADO
	INDICA LINEA DE CORTE	N.L.B.L.C	NIVEL LECHO BAJO DE LOSA DE CIMENTACIÓN
	INDICA PROYECCIÓN	N.L.A.C	NIVEL LECHO ALTO DE CUMBRERA
	INDICA SUBE O BAJA DE RAMPA O ESC.	N.L.B.C	NIVEL LECHO BAJO DE CUMBRERA
	INDICA DIRECCIÓN DE PENDIENTE	N.L.B.L	NIVEL LECHO BAJO DE LOSA ESTRUCTURAL
	INDICA CAMBIO DE NIVEL EN PLAFÓN	N.L.B.P	NIVEL LECHO BAJO DE PLAFÓN
	INDICA CAMBIO DE NIVEL EN PISO	N.L.A.H.	NIVEL LECHO ALTO DE HERRERÍA
N.P.T.	INDICA NIVEL EN PLANTA	N.P.	NIVEL PRETIL
N.C.M.	INDICA NIVEL EN ALZADO	N.C.M.	NIVEL CORONAMIENTO DE MURO
	INDICA COTA ENTRE EJES	N.L.A.E.	NIVEL DE LECHO ALTO ESTRUCTURA
	INDICA COTA A CENTRO	N.L.B.T.	NIVEL LECHO BAJO DE TRABE
	INDICA COTA A PAÑOS	N.B.	NIVEL DE BANQUETA
	INDICA NOMENCLATURA DE EJES	N.J.	NIVEL DE JARDÍN
		N.G.	NIVEL DE GUARNICIÓN
		N.A.V	NIVEL DE ARROYO VEHICULAR

SIMBOLOGÍA

INDICA PIEZA DE ARRANQUE

PIEZAS DE MARMOL ARENA ACABADO PULIDO SIN BRILLAR, DE 1.5 CMS. DE ESPESOR, CORTADAS DE ACUERDO AL DISEÑO DEL ASIENTO, ADHERIDO CON PEGAZULEJO MCA. CEMIX. JUNTAS A HUESO Y SELLO DE LA SUPERFICIE CON BOQUILLA SIN ARENA COLOR GRIS PERLA BOQUILLEX UNIVERSAL MCA. CEMIX.

FECHA	REVISIÓN	OBSERVACIONES

COORDINADOR GENERAL	ARQ. JUAN JOSÉ ASTORGA RUIZ DEL HOYO
JEFE DE TALLER	ARQ. MARISA CASTILLO FLORES
DIBUJÓ	ARQ. EMILIO RUBIO GAONA
	ELIZABETH LEÓN RIVERA
	DANIEL CARRANZA VARGAS
	ALFREDO REYES GARCIA.
	ARQ. DANIEL ESPINAL HERNANDEZ
	ARQPSJ. ARMANDO MARAVILLA RAMIREZ

CUADRO DE CONSTRUCCIÓN

Uso del Predio	OFICINAS	Área ajardinada	201.32 M2
Superficie del predio	1,964.78 M2	Numero de cajones	16 + 2disc.
Superficie de desplante	770.97 M2		

PROYECTO

MODELO TIPO CENTRO DE SERVICIOS INFONAVIT "CESI"

DIRECCIÓN

PROYECTO EJECUTIVO

MOBILIARIO

PARTIDA Arquitectura de Paisaje

CLAVE PSJ-08

ESCALA INDICADA
UNIDADES: metros

SEPTIEMBRE 2017