

PLANTA DE DESPIECES DE PISO NIVELES -0.750, -0.150 y ±0.000

**CENTRO DE SERVICIO INFONAVIT**

**CESI / DELEGACIÓN / ACAPULCO**

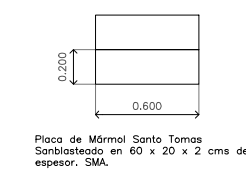
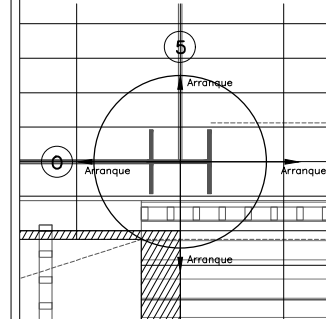
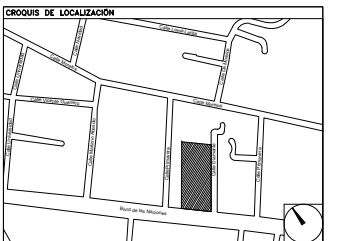
**BLVD. DE LAS NACIONES ESQ. CALLE DIAMANTE LOTE 43 Y 29, MANZANA 40, COL. LA ZANJA, PLAYA DIAMANTE, ACAPULCO, GRO.**

**SIMBOLOGÍA**

- Placa de granito gris natural con dimensiones de 60x20cm con 2cm de espesor, asentado con mortero cemento arena 1:4
- Pieza de ajuste

**PROYECTO EJECUTIVO**

**PLANOS: ACABADOS**



NÚMERO DEL PLANO:   
 UBICACIÓN DEL ARCHIVO:   
 NORTE:



**USO ESPECÍFICO DEL PREDIO:**

**TIPO DE TRÁMITE:**

**DATOS DEL PROPIETARIO**

NOMBRE:   
 CALLE:   
 COLONIA:   
 DELEGACIÓN:   
 TELÉFONO:   
 FIRMA:   
 No.:

**DATOS DEL D.R.O**

NOMBRE:   
 CÉDULA PROFESIONAL:   
 DIRECCIÓN:   
 DELEGACIÓN:   
 TELÉFONO:   
 FIRMA:

**CORRESPBLE. INGENIERÍAS**

NOMBRE:   
 CÉDULA PROFESIONAL:   
 DIRECCIÓN:   
 DELEGACIÓN:   
 TELÉFONO:   
 FIRMA:

FIRMA:

**DATOS GENERALES**

DATOS DEL PREDIO	USO
CLAVE CATASTRAL:	
ÁREA: LOTE:	HABITACIONAL <input type="checkbox"/>
MEDIDA DEL FRENTE: FONDO: m	UNIFAMILIAR <input type="checkbox"/>
DIRECCIÓN: CALLE: ENTRE LA CALLE: Y LA CALLE:	PLURIFAMILIAR (CONDOMINIO) <input type="checkbox"/>
COLONIA: DELEGACIÓN:	COMERCIAL <input type="checkbox"/>
DICTAMEN DE USO DE SUELO No. DE FOLIO: FECHA:	SERVICIOS <input type="checkbox"/>
	INDUSTRIAL <input type="checkbox"/>

**NORMATIVIDAD**

CONCEPTO	NORMA	PROYECTO	IMP
ALTURA MÁXIMA PERMITIDA			
COEFICIENTE DE OCUPACIÓN DEL SUELO			
COEFICIENTE DE UTILIZACIÓN DEL SUELO			
COEFICIENTE DE ABSORCIÓN DEL SUELO			
PORCENTAJE DEL ÁREA LIBRE			
RESTRICCIÓN AL FRENTE			
CAJONES DE ESTACIONAMIENTO			
RESTRICCIÓN DE USO DE SUELO			

**RIVERO BORRELL - GUTIERREZ**  
**ARQUITECTOS**

**SELLO**

ESCALA:   
 1 : 125

COTAS:   
 METROS

CLAVE:   
 AC-07

Este plano sustituye a los anteriores  
REVISIÓN - 00 / 02 mayo 2018