

PLANTA DE DESPIECES DE PISO NIVEL +3.000

**CENTRO DE SERVICIO INFONAVIT**

**CESI / DELEGACIÓN / ACAPULCO**

**BLVD. DE LAS NACIONES ESQ. CALLE DIAMANTE LOTE 43 Y 29, MANZANA 40, COL. LA ZANJA, PLAYA DIAMANTE, ACAPULCO, GRO.**

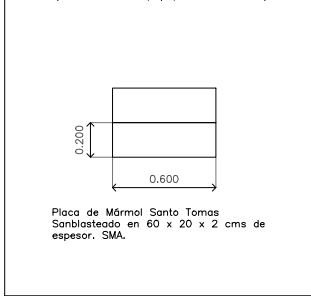
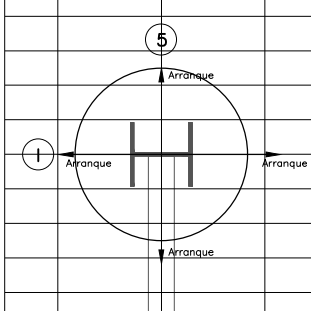
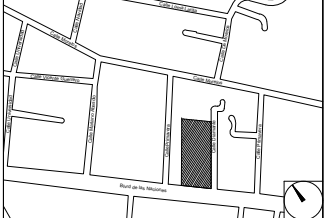
**SIMBOLOGÍA**

- Placa de granito gris natural con dimensiones de 60x20cm con 2cm de espesor, asentado con mortero cemento arena 1:4
- Pieza de ajuste


**PROYECTO EJECUTIVO**

**PLANOS: ACABADOS**

**CRUCIOS DE LOCALIZACIÓN**



NÚMERO DEL PLANO:   
 UBICACIÓN DEL ARCHIVO:   
 NORTE:



**USO ESPECÍFICO DEL PREDIO:**   
 **TIPO DE TRÁMITE:**

<b>DATOS DEL PROPIETARIO</b> NOMBRE: _____ No.: _____ CALLE: _____ COLONIA: _____ DELEGACIÓN: _____ TELÉFONO: _____ FIRMA: _____	<b>DATOS GENERALES</b>																																					
	<b>DATOS DEL PREDIO</b> CLAVE CATASTRAL: _____ ÁREA: _____ M2 LOTE: _____ MEDIDA DEL FRENTE: _____ FONDO: _____ m DIRECCIÓN: _____ CALLE: _____ No OFICIAL: _____ ENTRE LA CALLE Y LA CALLE: _____ COLONIA: _____ DELEGACIÓN: _____ DICTAMEN DE USO DE SUELO No. DE FOLIO: _____ FECHA: _____	<b>USO</b> HABITACIONAL <input type="checkbox"/> UNIFAMILIAR <input type="checkbox"/> PLURIFAMILIAR (CONDominio) <input type="checkbox"/> COMERCIAL <input type="checkbox"/> SERVICIOS <input type="checkbox"/> INDUSTRIAL <input type="checkbox"/>																																				
<b>DATOS DEL D.R.O</b> NOMBRE: _____ CÉDULA PROFESIONAL: _____ DIRECCIÓN: _____ DELEGACIÓN: _____ TELÉFONO: _____ FIRMA: _____	<b>NORMATIVIDAD</b> <table border="1"> <thead> <tr> <th>CONCEPTO</th> <th>NORMA</th> <th>PROYECTO</th> <th>IMP</th> </tr> </thead> <tbody> <tr><td>ALTURA MÁXIMA PERMITIDA</td><td></td><td></td><td></td></tr> <tr><td>COEFICIENTE DE OCUPACIÓN DEL SUELO</td><td></td><td></td><td></td></tr> <tr><td>COEFICIENTE DE UTILIZACIÓN DEL SUELO</td><td></td><td></td><td></td></tr> <tr><td>COEFICIENTE DE ABSORCIÓN DEL SUELO</td><td></td><td></td><td></td></tr> <tr><td>PORCENTAJE DEL ÁREA LIBRE</td><td></td><td></td><td></td></tr> <tr><td>RESTRICCIÓN AL FRENTE</td><td></td><td></td><td></td></tr> <tr><td>CAJONES DE ESTACIONAMIENTO</td><td></td><td></td><td></td></tr> <tr><td>RESTRICCIONES ETC. USO DE SUELO</td><td></td><td></td><td></td></tr> </tbody> </table>		CONCEPTO	NORMA	PROYECTO	IMP	ALTURA MÁXIMA PERMITIDA				COEFICIENTE DE OCUPACIÓN DEL SUELO				COEFICIENTE DE UTILIZACIÓN DEL SUELO				COEFICIENTE DE ABSORCIÓN DEL SUELO				PORCENTAJE DEL ÁREA LIBRE				RESTRICCIÓN AL FRENTE				CAJONES DE ESTACIONAMIENTO				RESTRICCIONES ETC. USO DE SUELO			
CONCEPTO	NORMA	PROYECTO	IMP																																			
ALTURA MÁXIMA PERMITIDA																																						
COEFICIENTE DE OCUPACIÓN DEL SUELO																																						
COEFICIENTE DE UTILIZACIÓN DEL SUELO																																						
COEFICIENTE DE ABSORCIÓN DEL SUELO																																						
PORCENTAJE DEL ÁREA LIBRE																																						
RESTRICCIÓN AL FRENTE																																						
CAJONES DE ESTACIONAMIENTO																																						
RESTRICCIONES ETC. USO DE SUELO																																						
<b>CORRESPBLE. INGENIERÍAS</b> NOMBRE: _____ CÉDULA PROFESIONAL: _____ DIRECCIÓN: _____ DELEGACIÓN: _____ TELÉFONO: _____ FIRMA: _____	<b>FIRMA:</b> _____																																					

**RIVERO BORRELL - GUTIERREZ**  
**ARQUITECTOS**

**SELO**

ESCALA: 1 : 125

COTAS: METROS

CLAVE: AC-08

Este plano sustituye a los anteriores  
REVISIÓN - 00 / 02 mayo 2018