

<p align="center"><b>PROYECTO EJECUTIVO</b></p> <p align="center"><b>ALBAÑILERÍAS</b></p>	
<p>PLANOS:</p>	
<p>GRUPOS DE LOCALIZACIÓN:</p>	
<p>NÚMERO DEL PLANO:</p>	<p>UBICACIÓN DEL ARCHIVO:</p>
<p align="center"><b>NOTAS INDICATIVAS</b></p> <p>01.- Las cotas rigen al dibujo.          02.- La distancia de entre ejes siempre será de 6 mts. con excepción de los que estén indicados por arquitectura.          03.- Se respetarán las posiciones de los muros indicados por las cotas, y solo en caso de que exista diferencia de posición por motivos de obra, se informará de inmediato a Rivero Borrell - Gutiérrez Arquitectos, para dar la nueva posición avalada por arquitectura.          04.- Todos los muros que reciban marcos de puertas en sus costados o en sus esquinas, tendrán que ir reforzados con canes de madera de pino de primera, y en el caso de recibir puerta metálica el refuerzo detrás del tablaroca será de PTR solidado a la estructura.          05.- Tanto el despiece y la posición correcta de los muros es responsabilidad del Constructor y tendrá que cruzar planos de albañilerías con medidas físicas en obra antes de comenzar a sembrar muros.</p>	
<p align="center"><b>INFONAVIT</b></p>	

**USO ESPECÍFICO DEL PREDIO:**

**TIPO DE TRÁMITE:**

<p><b>DATOS DEL PROPIETARIO</b></p> <p>NOMBRE: _____ No.: _____          CALLE: _____          COLONIA: _____          DELEGACIÓN: _____          TELEFONO: _____          FIRMA: _____</p>		<p><b>DATOS GENERALES</b></p> <table border="1"> <tr> <th colspan="2">DATOS DEL PREDIO</th> <th>USO</th> </tr> <tr> <td>CLAVE CATASTRAL:</td> <td>ÁREA:</td> <td>HABITACIONAL <input type="checkbox"/></td> </tr> <tr> <td>ÁREA:</td> <td>LOTES:</td> <td>UNIFAMILIAR <input type="checkbox"/></td> </tr> <tr> <td>MEDIDA DEL FRENTE:</td> <td>FONDO:</td> <td>PLURIFAMILIAR (CONDOMINIO) <input type="checkbox"/></td> </tr> <tr> <td>DIRECCIÓN:</td> <td>No OFICIAL:</td> <td>COMERCIAL <input type="checkbox"/></td> </tr> <tr> <td>CALLE:</td> <td></td> <td>SERVICIOS <input type="checkbox"/></td> </tr> <tr> <td>ENTRE LA CALLE:</td> <td></td> <td>INDUSTRIAL <input type="checkbox"/></td> </tr> <tr> <td>Y LA CALLE:</td> <td></td> <td></td> </tr> <tr> <td>COLONIA:</td> <td></td> <td></td> </tr> <tr> <td>DELEGACIÓN:</td> <td></td> <td></td> </tr> <tr> <td>DICTAMEN DE USO DE SUELO</td> <td>FECHA:</td> <td></td> </tr> <tr> <td>No. DE FOLIO:</td> <td></td> <td></td> </tr> </table>		DATOS DEL PREDIO		USO	CLAVE CATASTRAL:	ÁREA:	HABITACIONAL <input type="checkbox"/>	ÁREA:	LOTES:	UNIFAMILIAR <input type="checkbox"/>	MEDIDA DEL FRENTE:	FONDO:	PLURIFAMILIAR (CONDOMINIO) <input type="checkbox"/>	DIRECCIÓN:	No OFICIAL:	COMERCIAL <input type="checkbox"/>	CALLE:		SERVICIOS <input type="checkbox"/>	ENTRE LA CALLE:		INDUSTRIAL <input type="checkbox"/>	Y LA CALLE:			COLONIA:			DELEGACIÓN:			DICTAMEN DE USO DE SUELO	FECHA:		No. DE FOLIO:		
DATOS DEL PREDIO		USO																																					
CLAVE CATASTRAL:	ÁREA:	HABITACIONAL <input type="checkbox"/>																																					
ÁREA:	LOTES:	UNIFAMILIAR <input type="checkbox"/>																																					
MEDIDA DEL FRENTE:	FONDO:	PLURIFAMILIAR (CONDOMINIO) <input type="checkbox"/>																																					
DIRECCIÓN:	No OFICIAL:	COMERCIAL <input type="checkbox"/>																																					
CALLE:		SERVICIOS <input type="checkbox"/>																																					
ENTRE LA CALLE:		INDUSTRIAL <input type="checkbox"/>																																					
Y LA CALLE:																																							
COLONIA:																																							
DELEGACIÓN:																																							
DICTAMEN DE USO DE SUELO	FECHA:																																						
No. DE FOLIO:																																							
<p><b>DATOS DEL D.R.O</b></p> <p>NOMBRE: _____          CÉDULA PROFESIONAL: _____          DIRECCIÓN: _____          DELEGACIÓN: _____          TELEFONO: _____          FIRMA: _____</p>		<p><b>NORMATIVIDAD</b></p> <table border="1"> <tr> <th>CONCEPTO</th> <th>NORMA</th> <th>PROYECTO</th> <th>DEF.</th> </tr> <tr> <td>ALTURA MÁXIMA PERMITIDA</td> <td></td> <td></td> <td></td> </tr> <tr> <td>COEFICIENTE DE OCUPACIÓN DEL SUELO</td> <td></td> <td></td> <td></td> </tr> <tr> <td>COEFICIENTE DE UTILIZACIÓN DEL SUELO</td> <td></td> <td></td> <td></td> </tr> <tr> <td>COEFICIENTE DE ABSORCIÓN DEL SUELO</td> <td></td> <td></td> <td></td> </tr> <tr> <td>PORCENTAJE DEL ÁREA LIBRE</td> <td></td> <td></td> <td></td> </tr> <tr> <td>RESTRICCIÓN AL FRENTE</td> <td></td> <td></td> <td></td> </tr> <tr> <td>CALZONES DE ESTACIONAMIENTO</td> <td></td> <td></td> <td></td> </tr> <tr> <td>RESTRICCIÓN DE USO DE SUELO</td> <td></td> <td></td> <td></td> </tr> </table>		CONCEPTO	NORMA	PROYECTO	DEF.	ALTURA MÁXIMA PERMITIDA				COEFICIENTE DE OCUPACIÓN DEL SUELO				COEFICIENTE DE UTILIZACIÓN DEL SUELO				COEFICIENTE DE ABSORCIÓN DEL SUELO				PORCENTAJE DEL ÁREA LIBRE				RESTRICCIÓN AL FRENTE				CALZONES DE ESTACIONAMIENTO				RESTRICCIÓN DE USO DE SUELO			
CONCEPTO	NORMA	PROYECTO	DEF.																																				
ALTURA MÁXIMA PERMITIDA																																							
COEFICIENTE DE OCUPACIÓN DEL SUELO																																							
COEFICIENTE DE UTILIZACIÓN DEL SUELO																																							
COEFICIENTE DE ABSORCIÓN DEL SUELO																																							
PORCENTAJE DEL ÁREA LIBRE																																							
RESTRICCIÓN AL FRENTE																																							
CALZONES DE ESTACIONAMIENTO																																							
RESTRICCIÓN DE USO DE SUELO																																							
<p><b>CORRESPBLE. INGENIERIAS</b></p> <p>NOMBRE: _____          CÉDULA PROFESIONAL: _____          DIRECCIÓN: _____          DELEGACIÓN: _____          TELEFONO: _____          FIRMA: _____</p>		<p>FIRMA: _____</p>																																					

**RIVERO BORRELL - GUTIERREZ**  
**ARQUITECTOS**

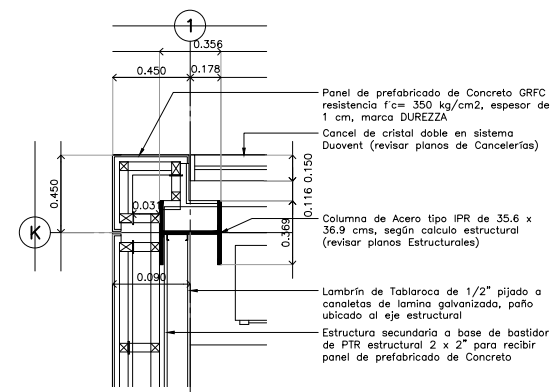
**SELLO**

ESCALA: 1 : 20

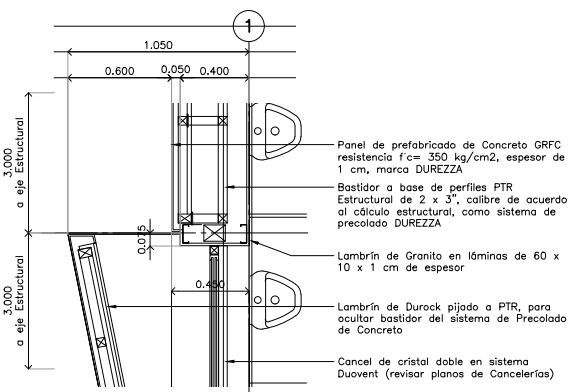
COTAS: METROS

CLAVE: AL-13

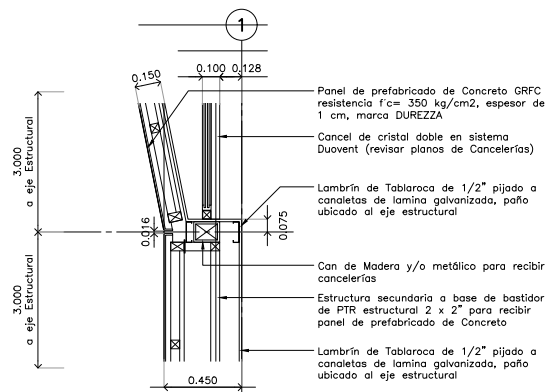
Este plano sustituye a los anteriores  
 REVISIÓN - 00 / 02 mayo 2018



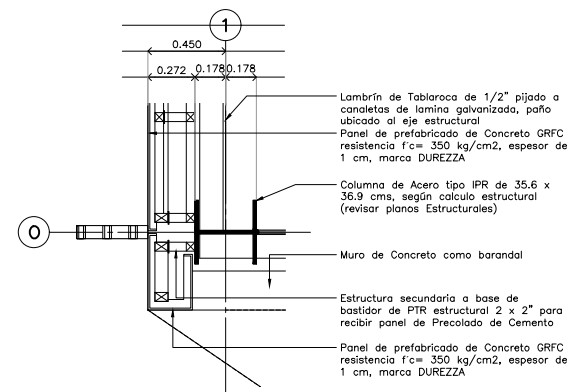
D-33



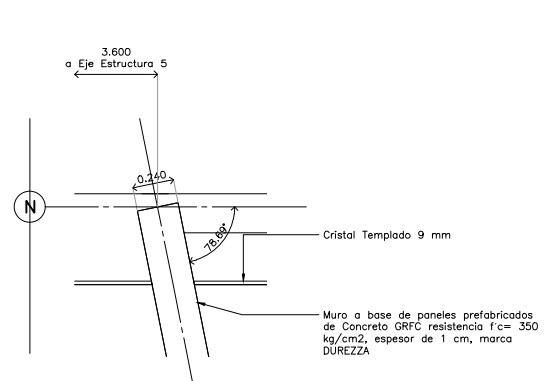
D-34



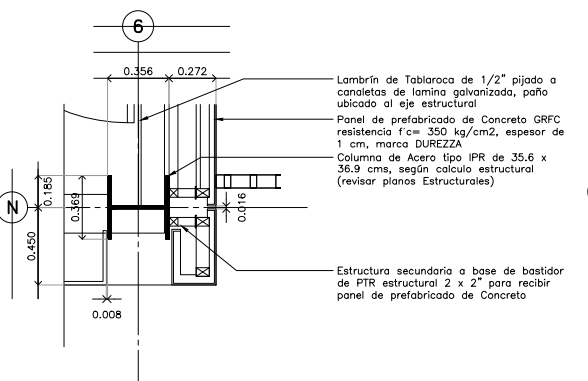
D-35



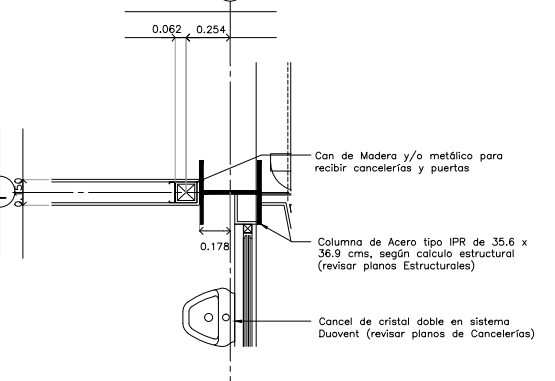
D-36



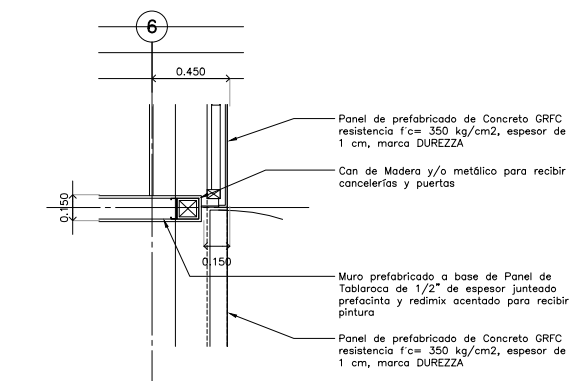
D-37



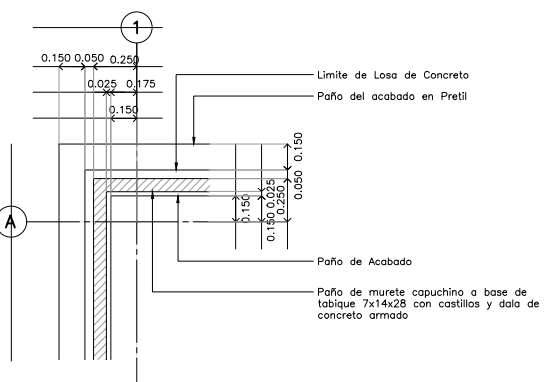
D-38



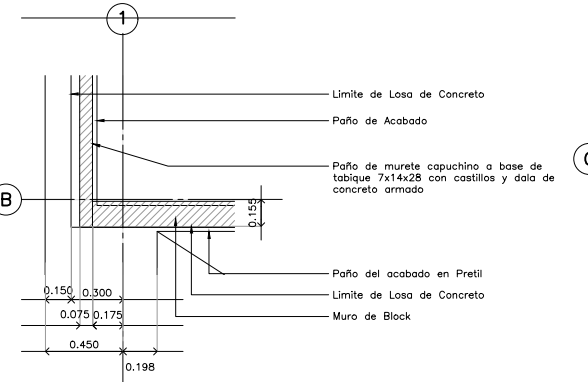
D-39



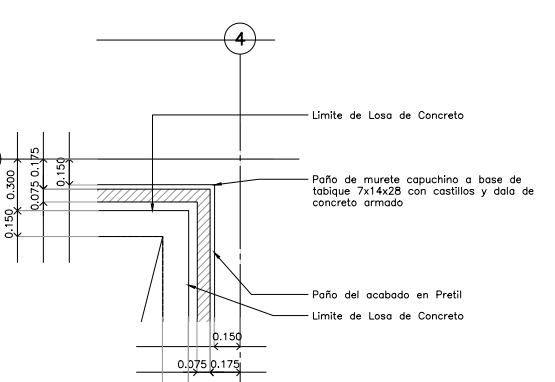
D-40



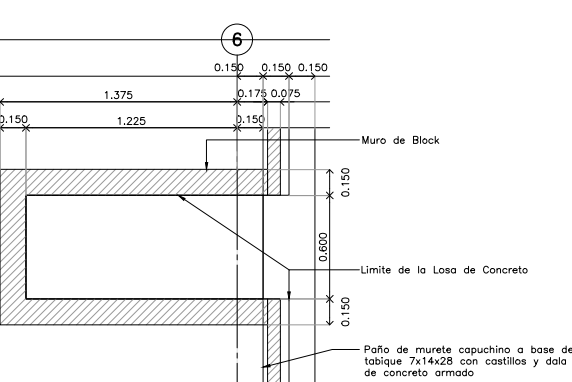
D-41



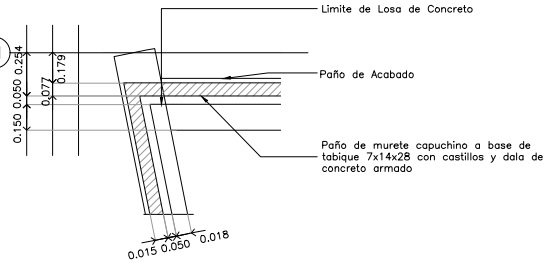
D-42



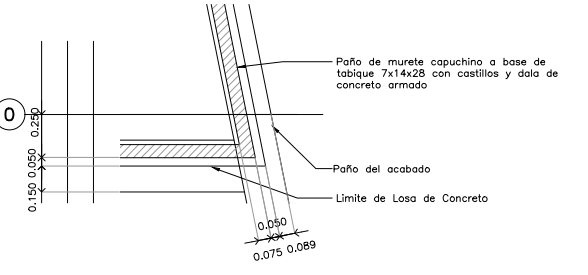
D-43



D-44



D-45



D-46