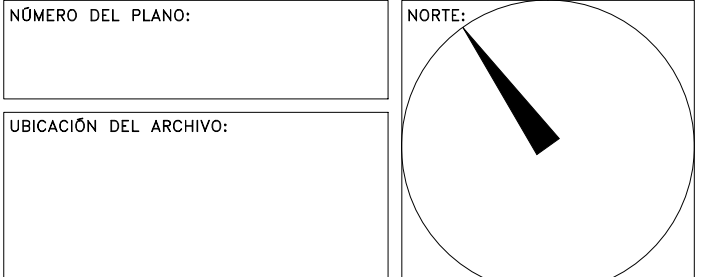
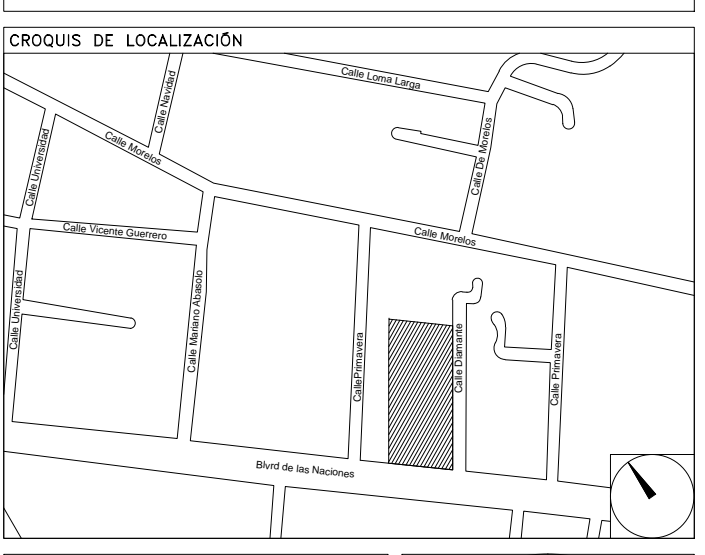


NOTAS GENERALES

PROYECTO EJECUTIVO

PLANOS: BOLETINES



BOLETÍN ARQUITECTÓNICO

DATOS DEL PROPIETARIO		DATOS GENERALES	
NOMBRE:	No.:	DATOS DEL PREDIO	
CALLE:		CLAVE CATASTRAL:	USO
COLONIA:		AREA:	M2:
DELEGACIÓN:		LOTE:	FONDO:
TELÉFONO:		MEDIDA DEL FRENTE:	m:
FIRMA:		DIRECCIÓN:	No OFICIAL:
DATOS DEL D.R.O		ENTRE LA CALLE:	PLURIFAMILIAR (CONDOMINIO)
NOMBRE:		Y LA CALLE:	COMERCIAL
CÉDULA PROFESIONAL:		COLONIA:	SERVICIOS
DIRECCIÓN:		DELEGACIÓN:	INDUSTRIAL
TELÉFONO:		DICTAMEN DE USO DE SUELO	
FIRMA:		No. DE FOLIO:	FECHA:
CORRESPBLE. INGENIERÍAS		NORMATIVIDAD	
NOMBRE:		CONCEPTO	NORMA
CÉDULA PROFESIONAL:		ALTURA MÁXIMA PERMITIDA	PROYECTO
DIRECCIÓN:		COEFICIENTE DE OCUPACIÓN DEL SUELO	OP.
TELÉFONO:		COEFICIENTE DE UTILIZACIÓN DEL SUELO	
FIRMA:		COEFICIENTE DE ABSORCIÓN DEL SUELO	
		PORCENTAJE DEL ÁREA LIBRE	
		RESTRICCIÓN AL FRENTE	
		CALONES DE ESTACIONAMIENTO	
		RESTRICCIÓNES DIC. USO DE SUELO	

FIRMA:

RIVERO BORRELL - GUTIERREZ
ARQUITECTOS

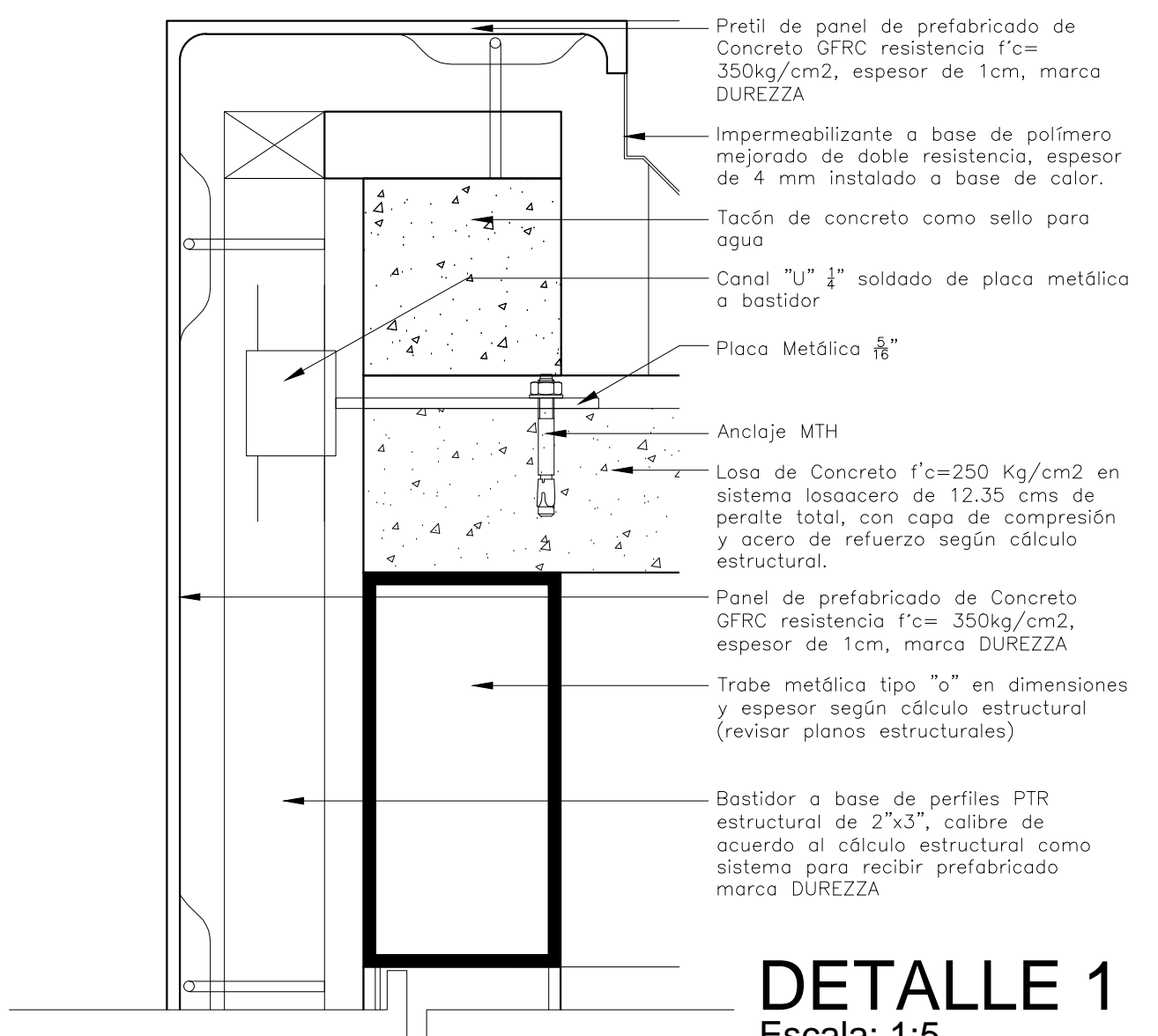
FECHA:
2018_07_30

NOTA:
Se anexa Boletín como información complementaria a Proyecto Ejecutivo

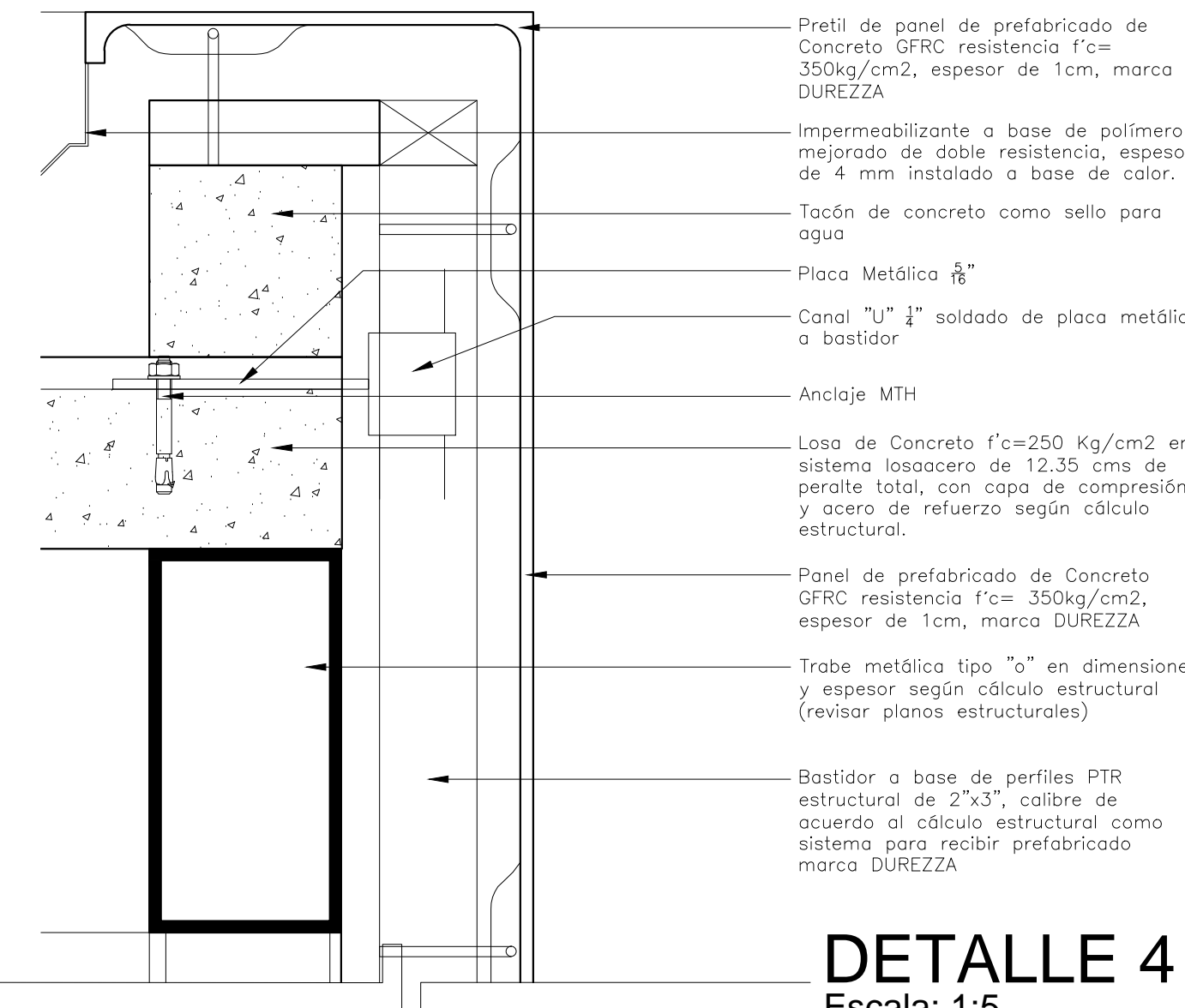
Detalle de caseta de vigilancia donde se ve el despiece de prefabricados de concreto y cimentación (ver planos estructurales).

ESCALA:
VARIAS

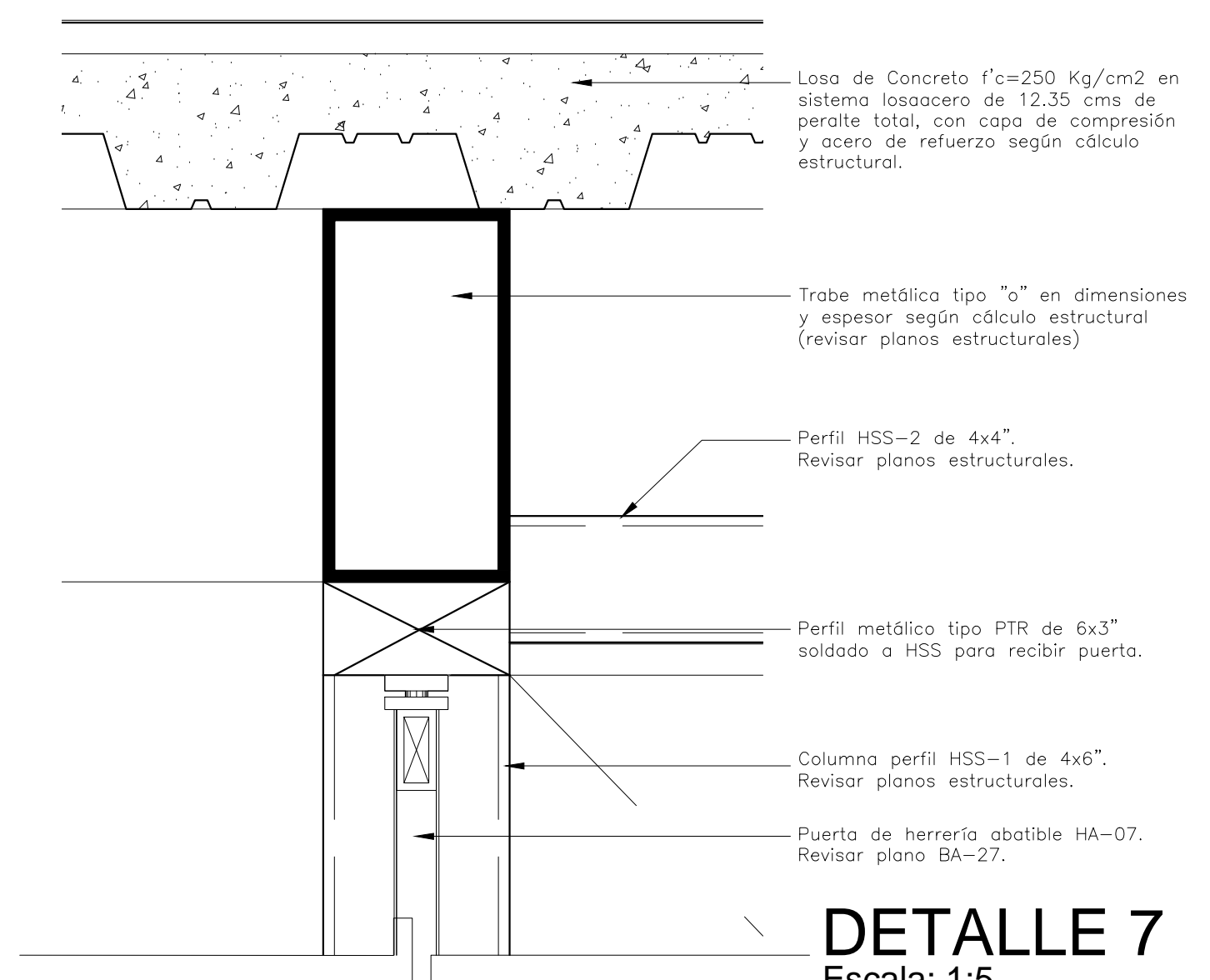
COTAS:
METROS



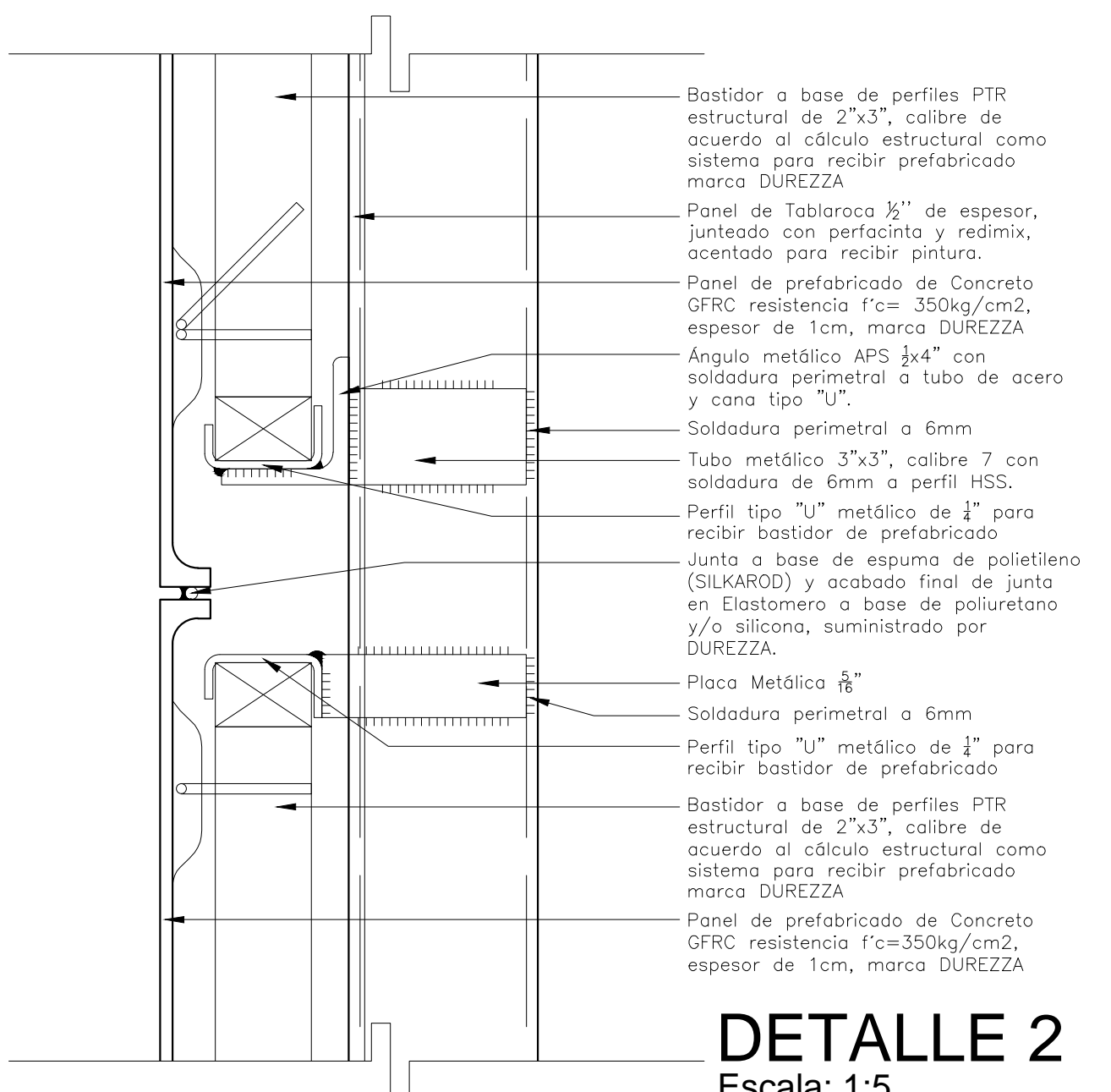
DETALLE 1
Escala: 1:5



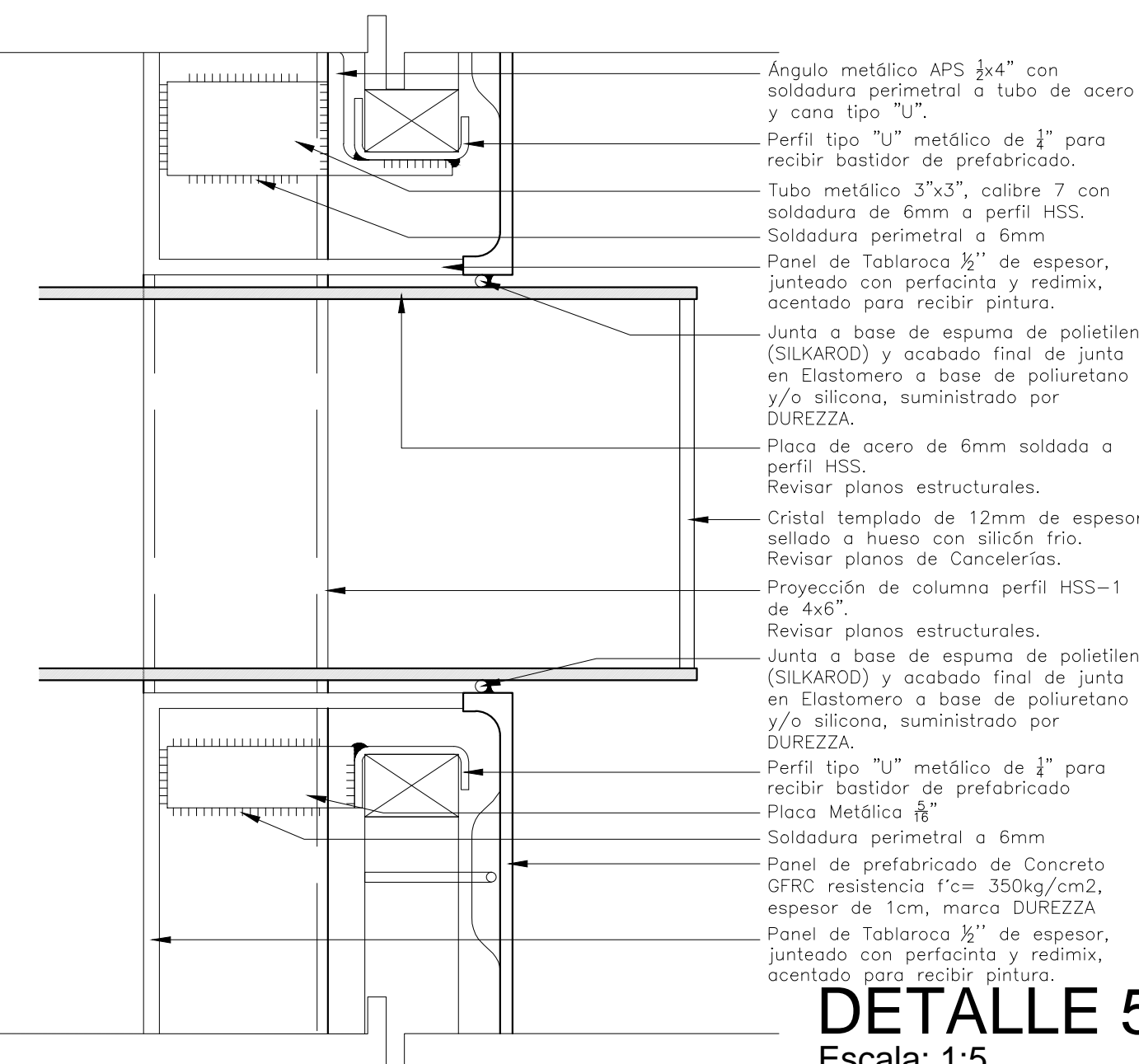
DETALLE 4
Escala: 1:5



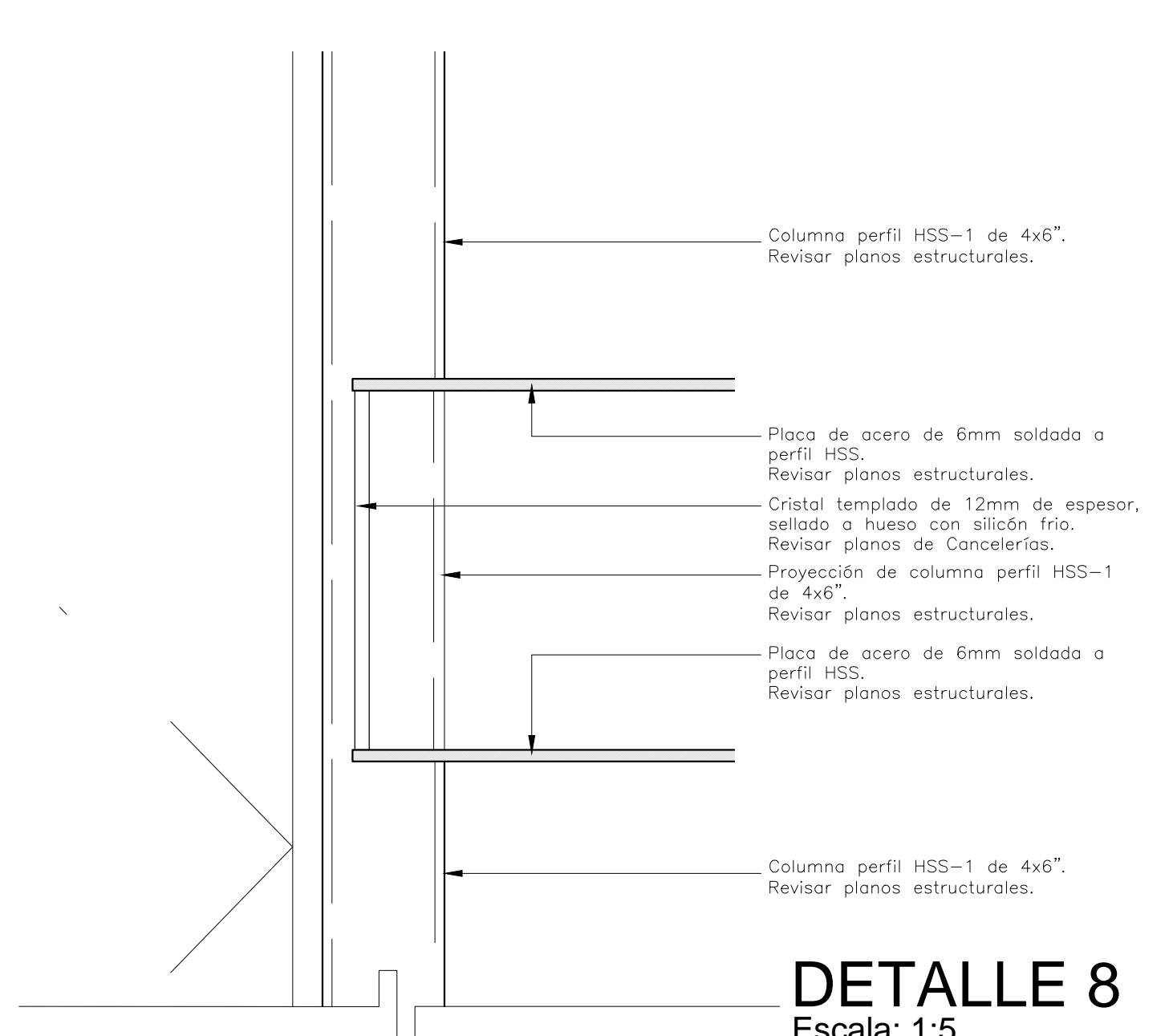
DETALLE 7
Escala: 1:5



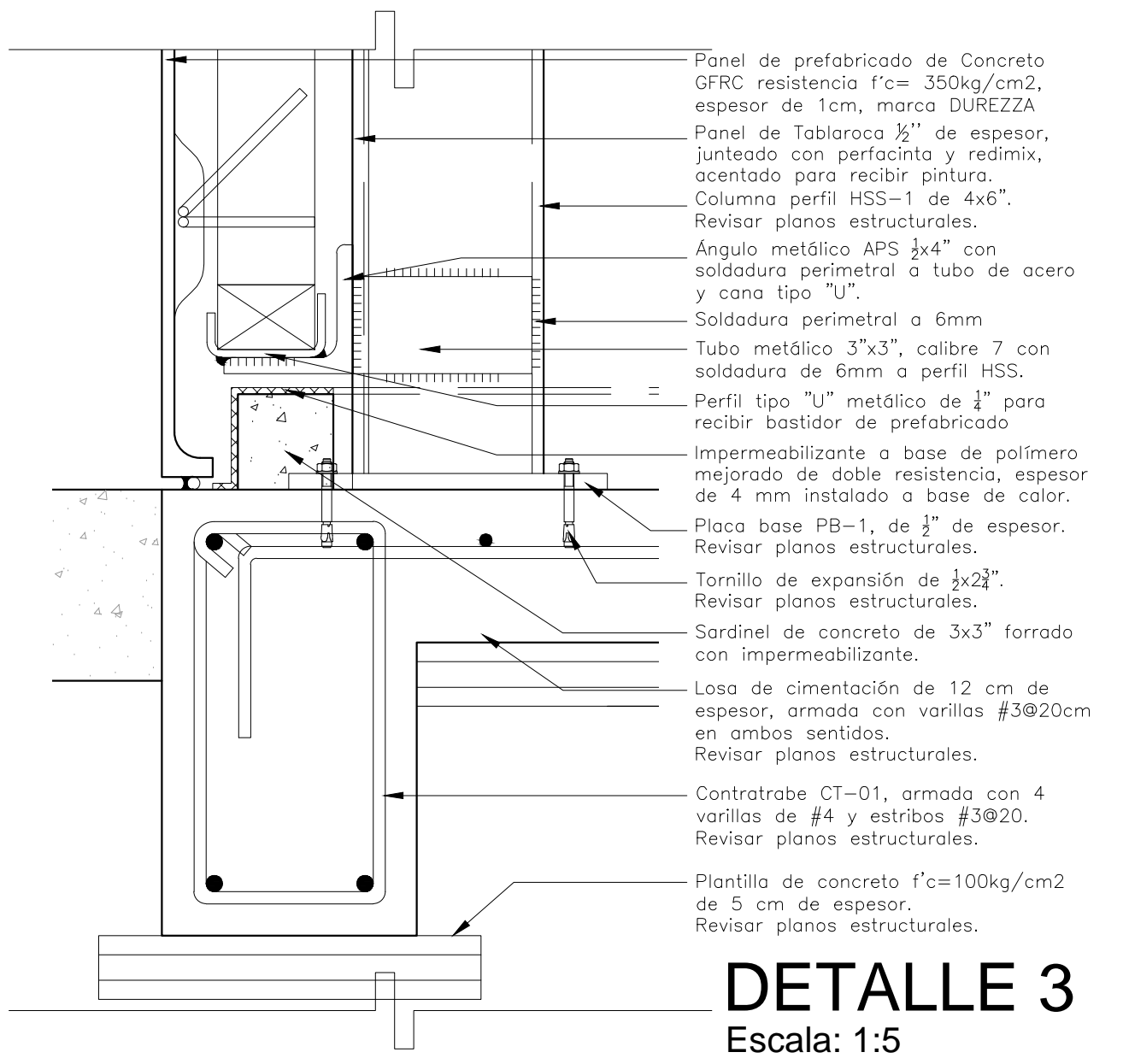
DETALLE 2
Escala: 1:5



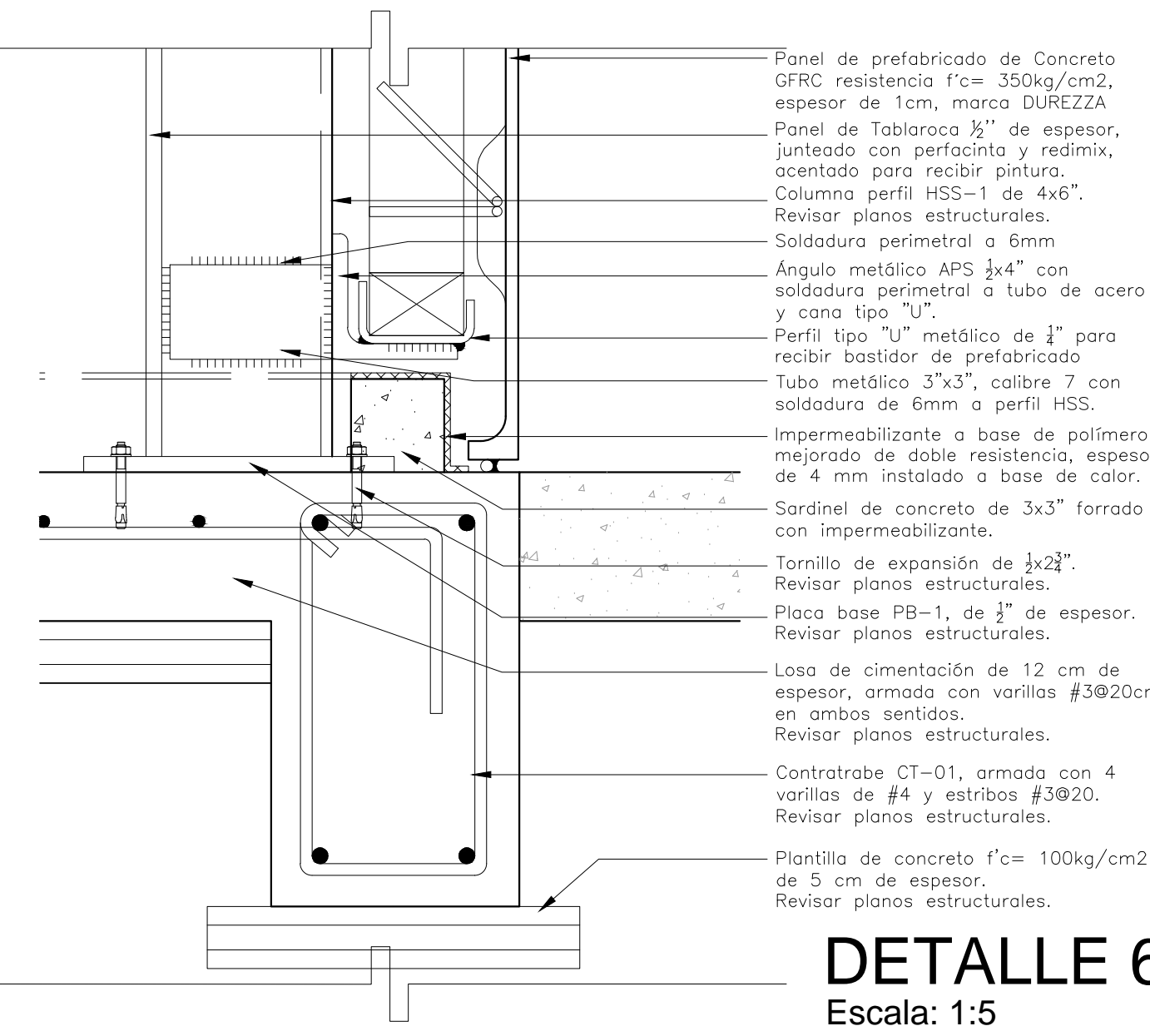
DETALLE 5
Escala: 1:5



DETALLE 8
Escala: 1:5



DETALLE 3
Escala: 1:5



DETALLE 6
Escala: 1:5

