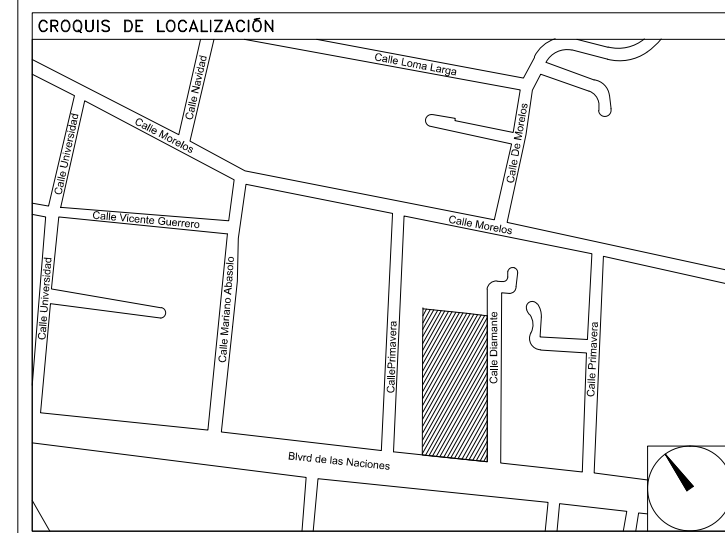


**BOLETINES
INSTALACIÓN PLUVIAL**



**DRENAJE PLUVIAL
PLANTAS ARQUITECTÓNICAS**

NUMERO DEL PLANO:
AP_BO_IP_01

FECHA: 00-00-00 ACOTACION: MTS ESCALA: 1:200

UBICACION DEL ARCHIVO:



SIMBOLOGÍA

	TUBERÍA		SENT. DE FLUJO
	COLADERA		CODO A 90°
	YEE		REGISTRO
	CODO A 45°		POZO DE VISITA
	TAPON REGISTRO		TRINCHERA

NOMENCLATURA

XXX-XX-XXX
DIAMETRO EN MM
INCLINACION EN MILESIMAS
LONGITUD EN METROS

BOLETÍN INGENIERIA PLUVIAL

DATOS DEL PROPIETARIO	DATOS DEL PREDIO		USO
NOMBRE:	CLAVE CATASTRAL:		HABITACIONAL <input type="checkbox"/>
CALLE:	ÁREA:	M2.	UNIFAMILIAR <input type="checkbox"/>
COLONIA:	LOTE:	MEDIDA DEL FRENTE:	PLURIFAMILIAR (CONDOMINIO) <input type="checkbox"/>
DELEGACIÓN:	FONDO:	m	COMERCIAL <input type="checkbox"/>
TELEFONO:	NO OFICIAL:		SERVICIOS <input type="checkbox"/>
FIRMA:	DIRECCIÓN:		INDUSTRIAL <input type="checkbox"/>
DATOS DEL D.R.O	ENTRE LA CALLE:		
NOMBRE:	Y LA CALLE:		
CÉDULA PROFESIONAL:	COLOMIA:		
DIRECCIÓN:	DELEGACIÓN:		
TELEFONO:	DICTAMEN DE USO DE SUELO		
FIRMA:	No. DE FOLIO:	FECHA:	
CORRESPBLE. INGENIERIAS	NORMATIVIDAD		
NOMBRE:	CONCEPTO	NORMA	PROYECTO
DIRECCIÓN:	ALTURA MÁXIMA PERMITIDA		
DELEGACIÓN:	COEFICIENTE DE OCUPACIÓN DEL SUELO		
TELEFONO:	COEFICIENTE DE UTILIZACIÓN DEL SUELO		
FIRMA:	COEFICIENTE DE ABSORCIÓN DEL SUELO		
	PORCENTAJE DEL ÁREA LIBRE		
	RESTRICCIÓN AL FRENTE		
	CAJONES DE ESTACIONAMIENTO		
	RESTRICCIONES DIC. USO DE SUELO		

**RIVERO BORRELL - GUTIERREZ
ARQUITECTOS**

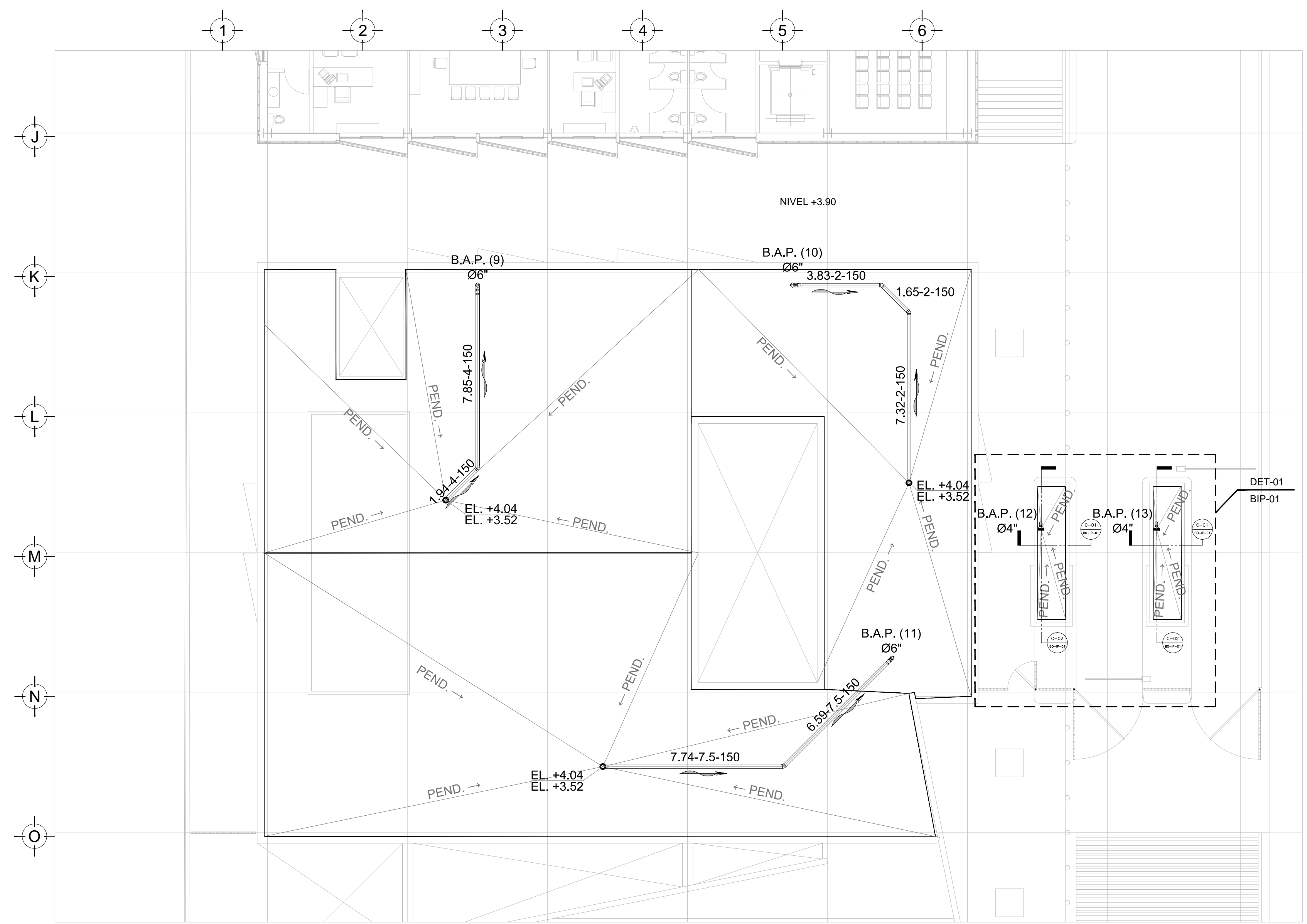
FECHA: 2018_06_29

ESCALA: VARIAS

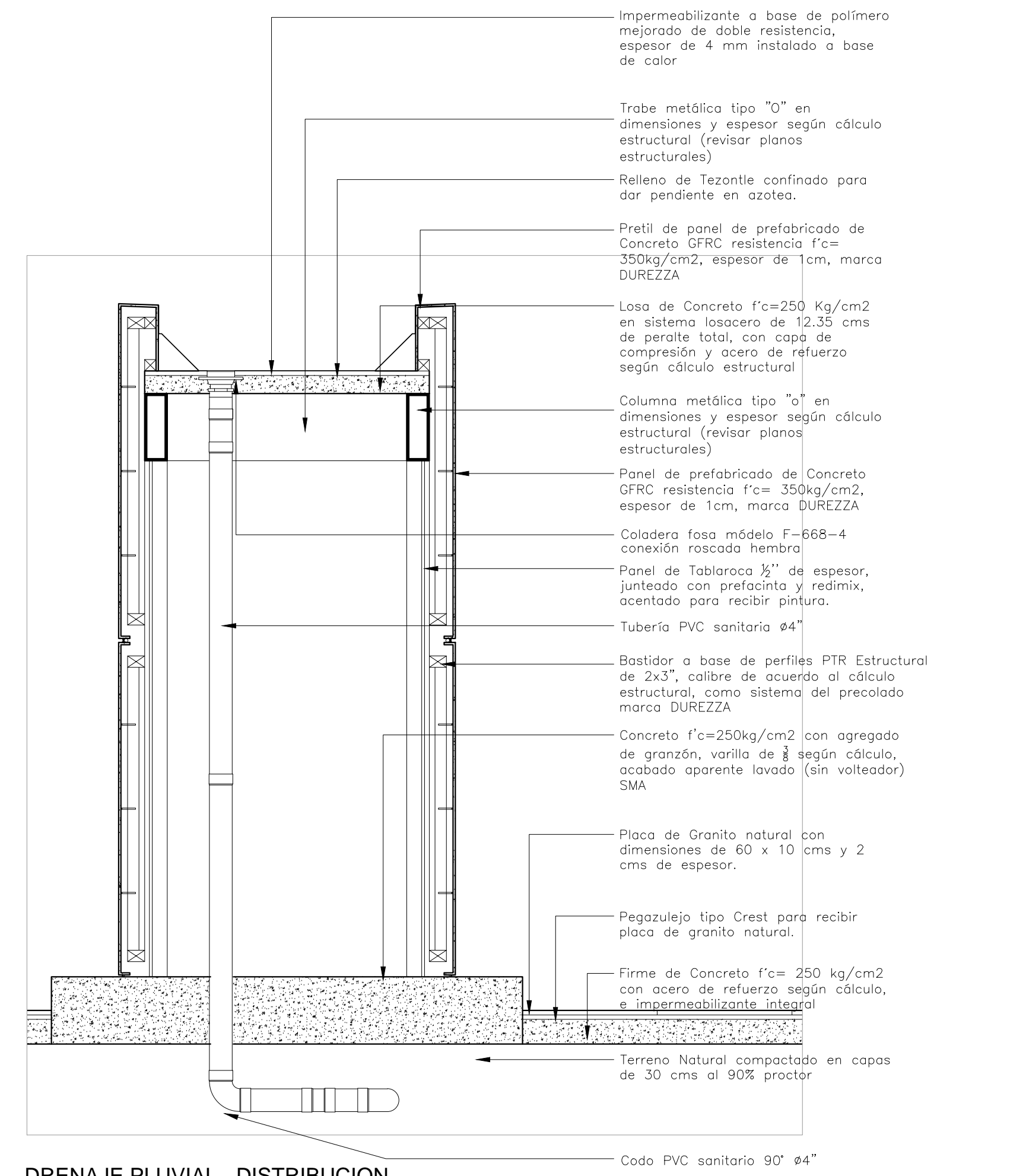
COTAS: METROS

CLAVE: BO-IP-01

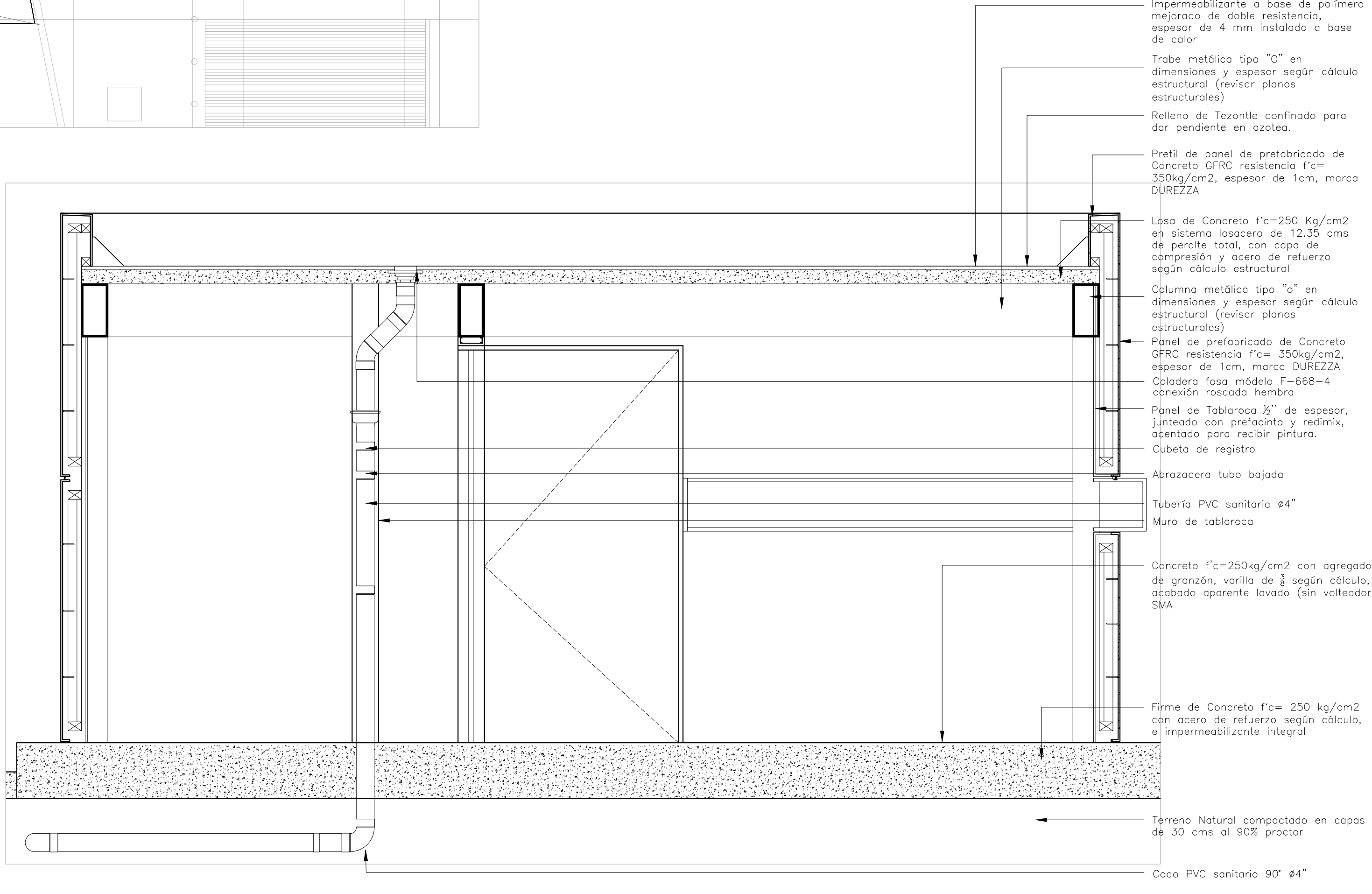
BOLETÍN PLUVIAL 01



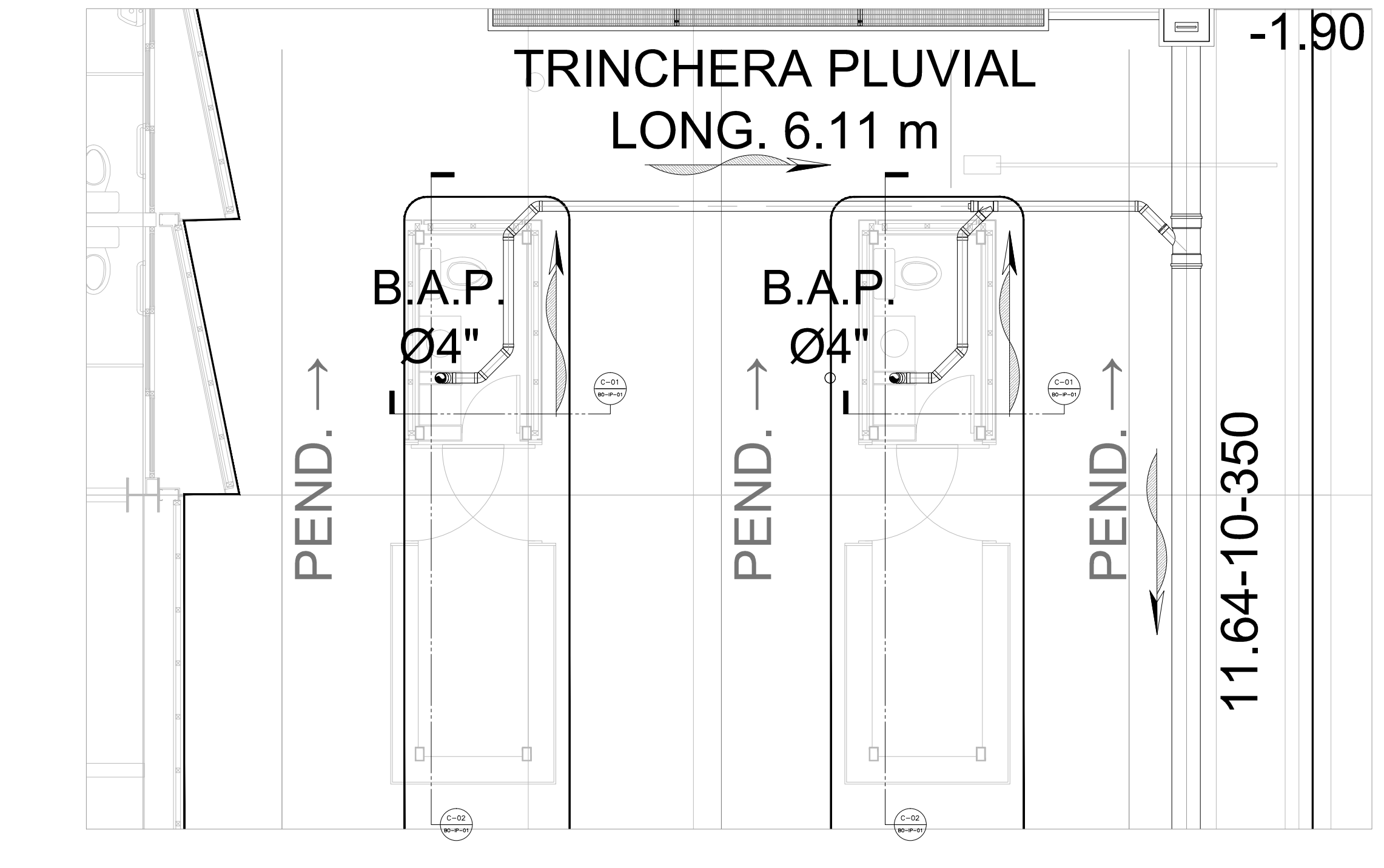
DRENAJE PLUVIAL - DISTRIBUCION
PLANTA DE AZOTEA CESI - NIVEL +/-0.000
ESC. 1:125



DRENAJE PLUVIAL - DISTRIBUCION
ALZADO C-01- CASETA DE VIGILANCIA - NIVEL +/- 0.000
ESC. 1:50



DRENAJE PLUVIAL - DISTRIBUCION
ALZADO C-02- CASETA DE VIGILANCIA - NIVEL +/- 0.000
ESC. 1:50



DRENAJE PLUVIAL - DISTRIBUCION
DET-01 / PLANTA CASETA DE VIGILANCIA - NIVEL +3.900
ESC. 1:50

PLANO APTO PARA CONSTRUCCION