

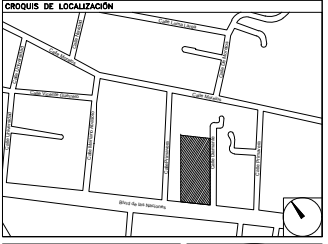
**CENTRO DE SERVICIO INFONAVIT
CESI / DELEGACIÓN / ACAPULCO**
BLVD. DE LAS NACIONES ESQ. CALLE DIAMANTE LOTE 43 Y 29,
MANZANA 40, COL. LA ZANJA, PLAYA DIAMANTE, ACAPULCO, GRO.

NOMENCLATURA DE LOS ESPACIOS

AC	ACCESO
AN	ÁREA DE NIÑOS
AVI	ATENCIÓN VISITAS
AR	ARCHIVO
AS	ASISTENTE
AU	AUXILIAR
AV	ÁREAS VERDES
BD	BAÑO DELEGADO
BEH	BAÑOS EMPLEADOS HOMBRES
BEM	BAÑOS EMPLEADOS MUJERES
BO	BOFETA
BVI	BAÑOS DE VIGILANCIA
BVH	BAÑOS VISITA HOMBRES
BVM	BAÑOS VISITA MUJERES
CAP	CASETA PEATONAL
CAV	CASETA VEHICULAR
CB	CUARTO DE BASURA
CC	COCINA
CE	CUARTO ELÉCTRICO
CL	CUARTO DE LIMPIEZA
CM	CUARTO DE MÁQUINAS
CO	COMEDOR
CP	CORRIDO
DE	DELEGADO
DU	DUCTO
EL	ELEVADOR
EN	ENLACE
EA	ESCALERA
ES	ESTACIONAMIENTO
ET	ESTACIONES DE TRABAJO
GAD	GERENTE ADMINISTRATIVO
GAU	GERENTE AUDITORIA
GCC	GERENTE DE CARTERA Y COBRANZA
GCE	GERENTE CESI
GFI	GERENTE FISCAL
GGE	GERENTE DE GESTIÓN
GJU	GERENTE JURÍDICO
GSU	GERENTE DE SUSTENTABILIDAD
GTE	GERENTE TÉCNICO
IDF	SITE
MA	MEDIOS ALTERNOS
PA	PLAZA DE ACCESO
PR	PRIVADO
PT	PATIO
RE	RECEPCIÓN
SE	SALA DE ESPERA
SEM	SERVICIO MÉDICO
SI	SINDICATO
SJ	SALA DE JUNTAS
SL	SALA DE LACTANCIA
SM	SALA DE MEDIACIÓN
SS	SERVICIO SOCIAL
UM	USOS MÚLTIPLES
VE	VESTIBULO
VI	VIGILANCIA
VU	VENTANILLA ÚNICA


PROYECTO EJECUTIVO

ARQUITECTÓNICOS



NÚMERO DEL PLANO: _____

UBICACIÓN DEL ARCHIVO: _____



USO ESPECÍFICO DEL PREDIO:
TIPO DE TRÁMITE:

DATOS DEL PROPIETARIO	DATOS GENERALES	
NOMBRE: _____ No.: _____	DATOS DEL PREDIO	USO
CALLE: _____	CLAVE CATASTRAL: _____	HABITACIONAL <input type="checkbox"/>
COLONIA: _____	ÁREA: _____ M ²	UNIFAMILIAR <input type="checkbox"/>
DELEGACIÓN: _____	DELEGACIÓN: _____	FLURFAMILIAR (CONDOMINIO) <input type="checkbox"/>
TELEFONO: _____	MEDIDA DEL FRENTE: _____ FONDO: _____ m	COMERCIAL <input type="checkbox"/>
FIRMA: _____	DIRECCIÓN: _____	SERVICIOS <input type="checkbox"/>
DATOS DEL D.R.O	CALLE: _____ No OFICIAL: _____	INDUSTRIAL <input type="checkbox"/>
NOMBRE: _____	ENTRE LA CALLE Y LA CALLE: _____	
CÉDULA PROFESIONAL: _____	COLONIA: _____	
DIRECCIÓN: _____	DELEGACIÓN: _____	
DELEGACIÓN: _____	DICTAMEN DE USO DE SUELO	
TELEFONO: _____	No. DE FOLIO: _____ FECHA: _____	
FIRMA: _____	NORMATIVIDAD	
CORRESPBLE. INGENIERIAS	CONCEPTO	
NOMBRE: _____	ALTURA MÁXIMA PERMITIDA	
CÉDULA PROFESIONAL: _____	COEFICIENTE DE OCUPACIÓN DEL SUELO	
DIRECCIÓN: _____	COEFICIENTE DE UTILIZACIÓN DEL SUELO	
DELEGACIÓN: _____	COEFICIENTE DE ABSORCIÓN DEL SUELO	
TELEFONO: _____	PORCENTAJE DEL ÁREA LIBRE	
FIRMA: _____	RESTRICCIÓN AL FRENTE	
	CAJONES DE ESTACIONAMIENTO	
	RESTRICCIONES DE USO DE SUELO	

**RIVERO BORRELL - GUTIERREZ
ARQUITECTOS**

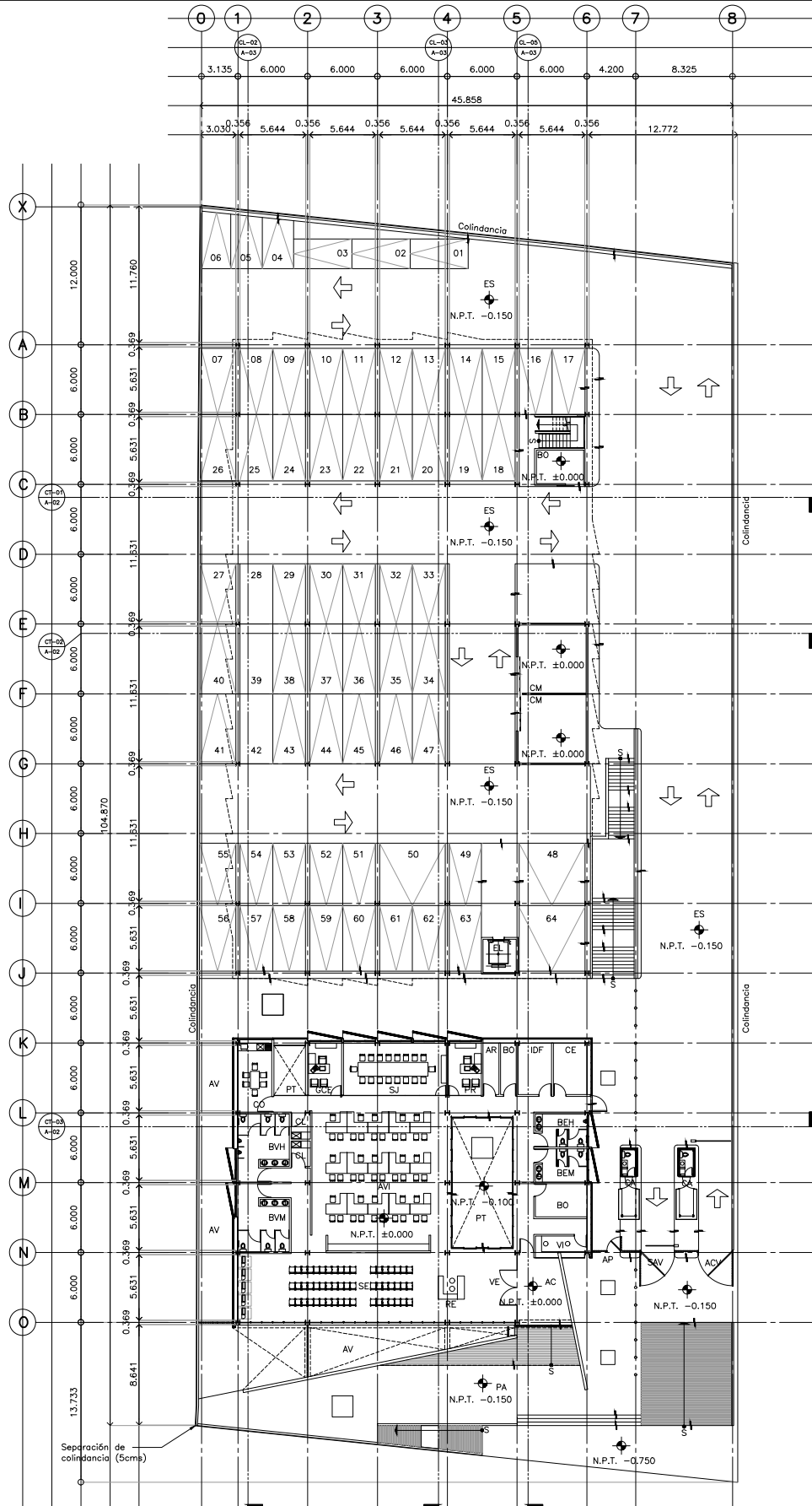
SELLO

ESCALA: 1 : 250

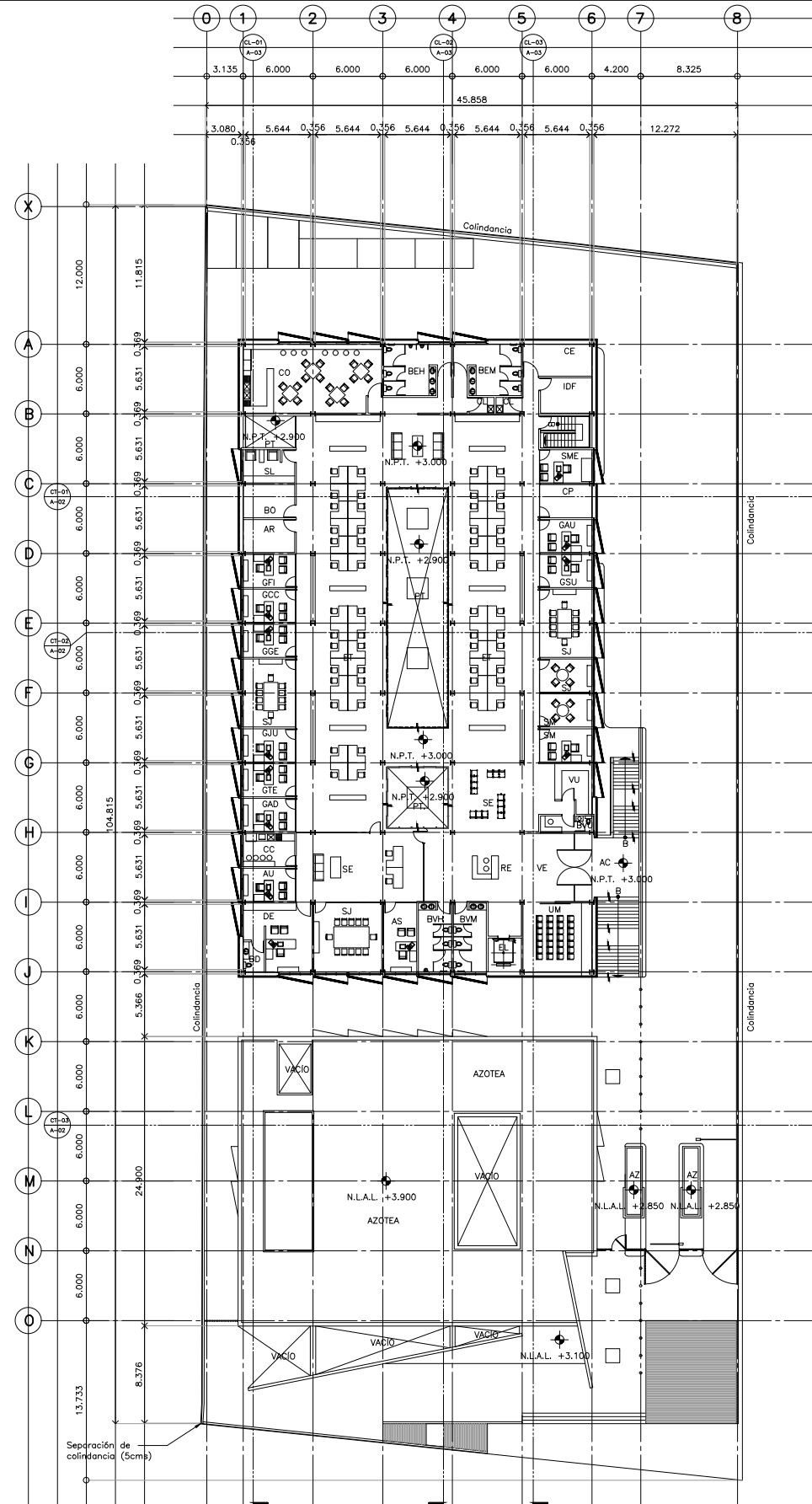
COTAS: METROS

CLAVE: A-02

Este plano sustituye a los anteriores
REVISIÓN - 00 / 02 mayo 2018



PLANTA ARQUITECTÓNICA NIVELES -0.150 Y ±0.00



PLANTA ARQUITECTÓNICA NIVELES +3.000 y +3.900

PROYECTO	M2 Construidos		DELEGACIÓN		ESTACIONAMIENTO		CASETAS	
	M2 Construidos	M2 Construidos	M2 Construidos	M2 Construidos	M2 Construidos	M2 Construidos	M2 Construidos	
Acapulco	4,075.83	737.42	1,612.89	1,705.50	20.02	20.02		
Nivel ±0.00								
Nivel ±0.00		737.42		1,705.50				
Nivel +3.00			1,612.89					