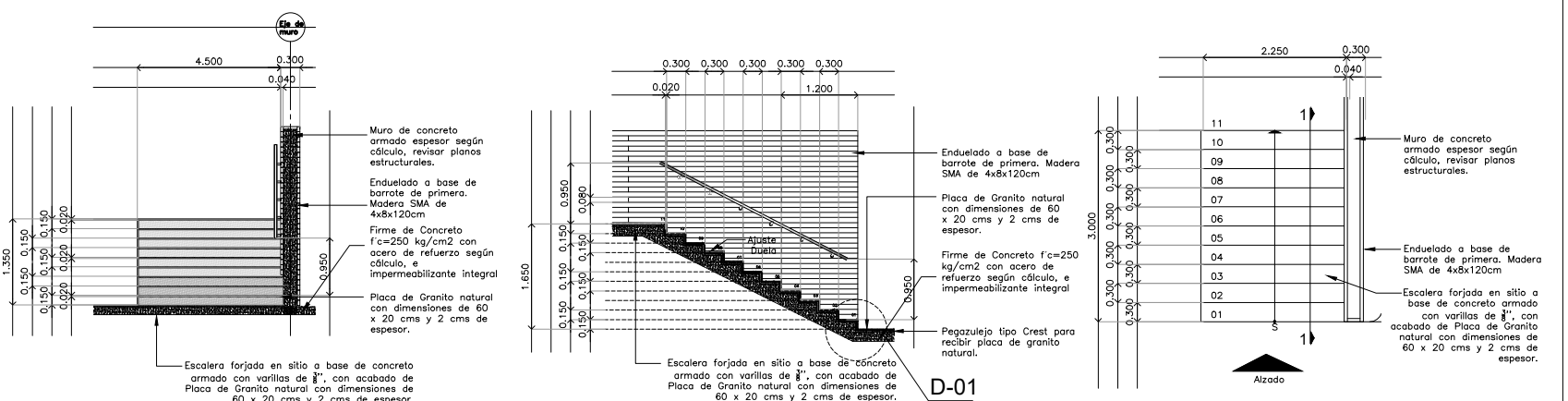
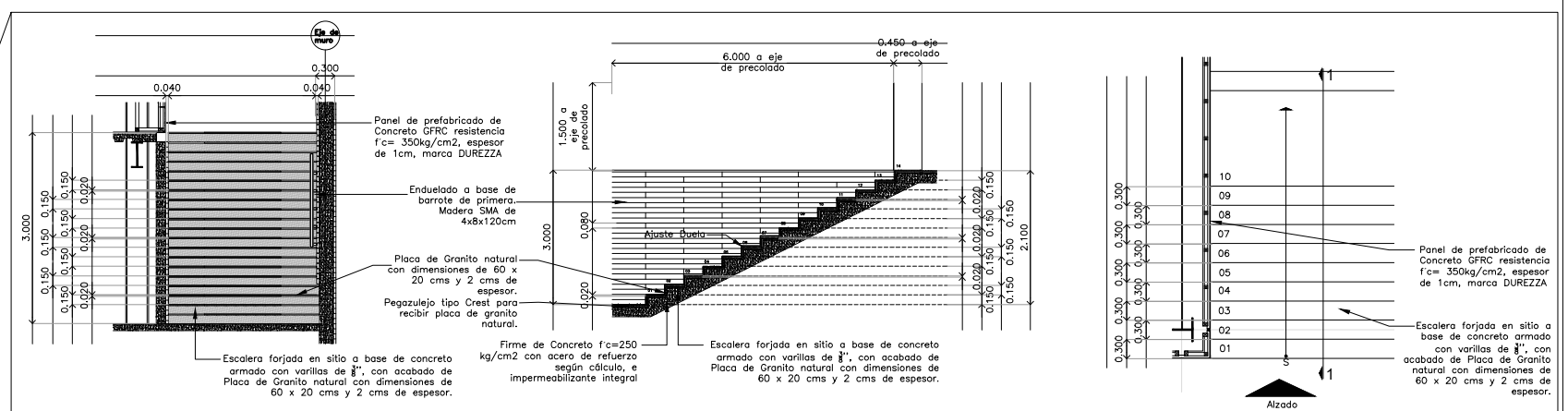


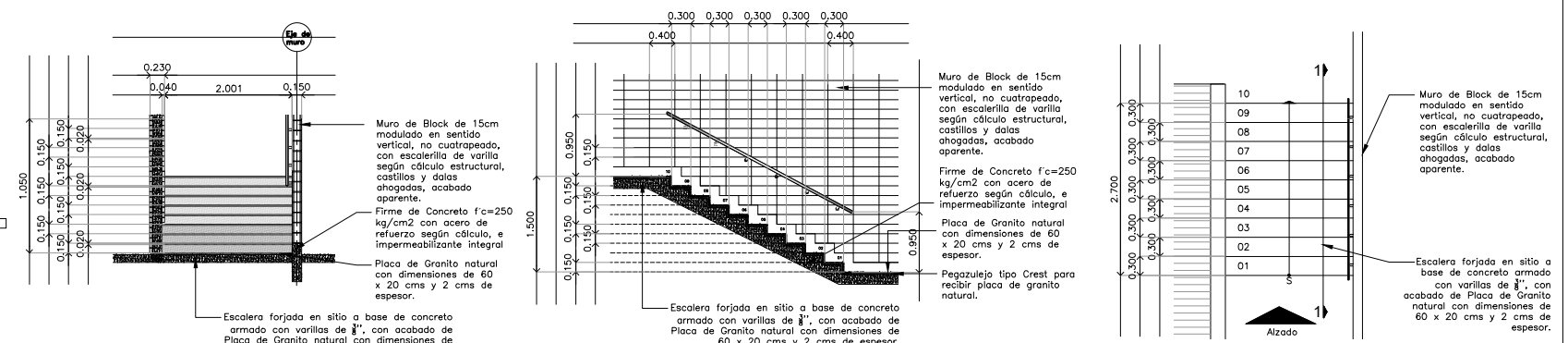
PLANTA ARQUITECTÓNICA
UBICACIÓN DE ESCALERAS EXTERIORES



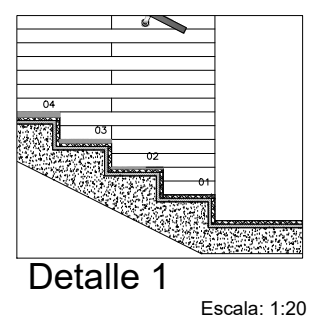
Escalera tipo 1
Alzado Escalera tipo 1
Sección 1 Escalera tipo 1
Planta



Escalera tipo 2
Alzado Escalera tipo 2
Sección 1 Escalera tipo 2
Planta



Escalera tipo 3
Alzado Escalera tipo 3
Sección 1 Escalera tipo 3
Planta



Detalle 1
Escala: 1:20

CENTRO DE SERVICIO INFONAVIT
CESI / DELEGACIÓN / ACAPULCO
BLVD. DE LAS NACIONES ESQ. CALLE DIAMANTE LOTE 43 Y 29,
MANZANA 40, COL. LA ZANJA, PLAYA DIAMANTE, ACAPULCO, GRO.

PROYECTO EJECUTIVO
ARQUITECTÓNICOS

NÚMERO DEL PLANO: NORTE

UBICACIÓN DEL ARCHIVO:

USO ESPECÍFICO DEL PREDIO:
TIPO DE TRÁMITE:

DATOS DEL PROPIETARIO

NOMBRE: No.:

CALLE: COLONIA: No.:

DELEGACIÓN: LOTE: No.:

TELEFONO: MEDIDA DEL FRENTE: FONDO: m

FIRMA: DIRECCIÓN: No OFICIAL: No.:

DATOS DEL D.R.O

NOMBRE: CALLE: COLONIA: No.:

CÉDULA PROFESIONAL: ENTRE LA CALLE: DELEGACIÓN: No.:

DIRECCIÓN: Y LA CALLE: DELEGACIÓN: No.:

DELEGACIÓN: DICTAMEN DE USO DE SUELO No. DE FOLIO: FECHA:

TELEFONO: No.:

FIRMA: No.:

DATOS GENERALES

DATOS DEL PREDIO		USO
CLAVE CATASTRAL:	M2	HABITACIONAL <input type="checkbox"/>
ÁREA:		UNIFAMILIAR <input type="checkbox"/>
MEDIDA DEL FRENTE:	FONDO: m	PLURIFAMILIAR (CONDOMINIO) <input type="checkbox"/>
DIRECCIÓN:		COMERCIAL <input type="checkbox"/>
CALLE:		SERVICIOS <input type="checkbox"/>
ENTRE LA CALLE:		INDUSTRIAL <input type="checkbox"/>
Y LA CALLE:		
COLONIA:		
DELEGACIÓN:		
DICTAMEN DE USO DE SUELO		
No. DE FOLIO:	FECHA:	

NORMATIVIDAD

CONCEPTO	NORMA	PROYECTO	DEF.
ALTURA MÁXIMA PERMITIDA			
COEFICIENTE DE OCUPACIÓN DEL SUELO			
COEFICIENTE DE UTILIZACIÓN DEL SUELO			
COEFICIENTE DE ASORCIÓN DEL SUELO			
PORCENTAJE DEL ÁREA LIBRE			
RESTRICCIÓN AL FRENTE			
CAJONES DE ESTACIONAMIENTO			
RESTRICCIÓN DEL USO DE SUELO			

RIVERO BORRELL - GUTIERREZ
ARQUITECTOS

SELLO

ESCALA: VARIAS

COTAS: METROS

CLAVE: A-29

Este plano sustituye a los anteriores
REVISIÓN - 00 / 02 mayo 2018