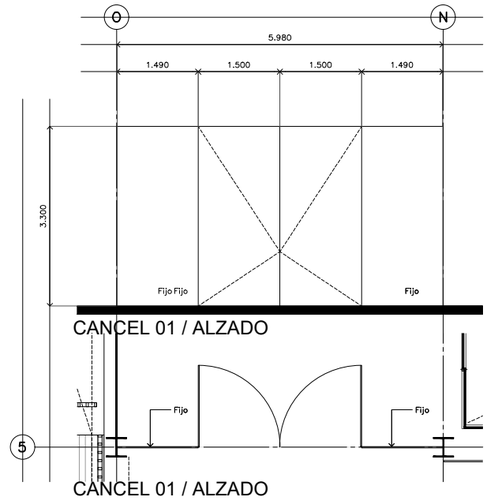

CANCEL 01 / ALZADO

CANCEL 01 / ALZADO

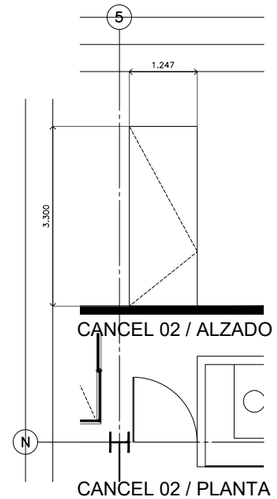

CANCEL 02 / ALZADO

CANCEL 02 / PLANTA

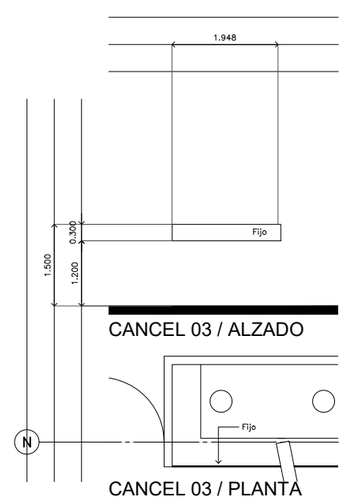

CANCEL 03 / ALZADO

CANCEL 03 / PLANTA

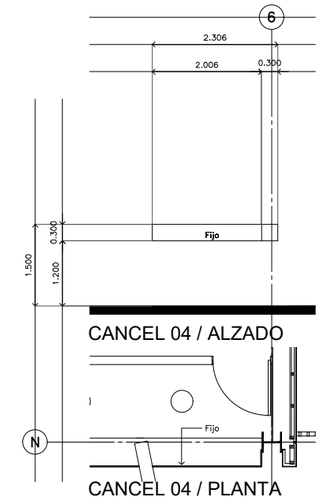

CANCEL 04 / ALZADO

CANCEL 04 / PLANTA

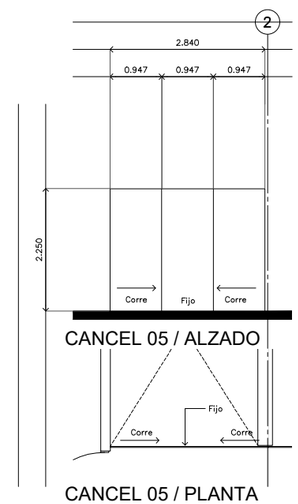

CANCEL 05 / ALZADO

CANCEL 05 / PLANTA

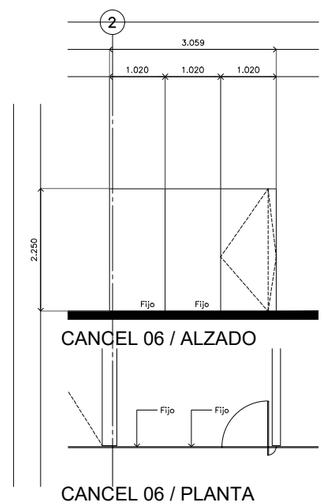

CANCEL 06 / ALZADO

CANCEL 06 / PLANTA

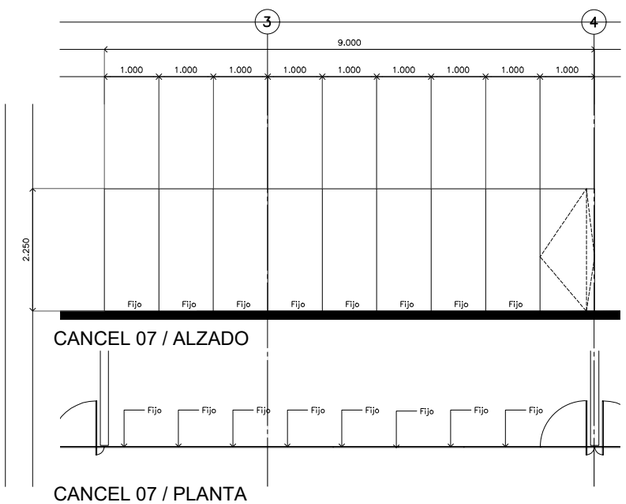

CANCEL 07 / ALZADO

CANCEL 07 / PLANTA

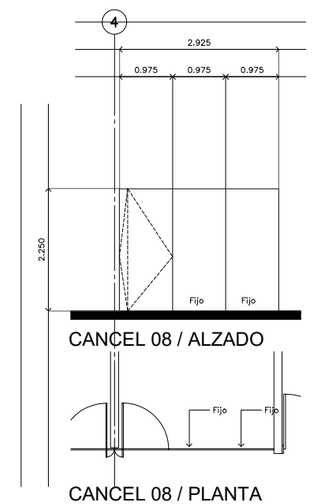

CANCEL 08 / ALZADO

CANCEL 08 / PLANTA

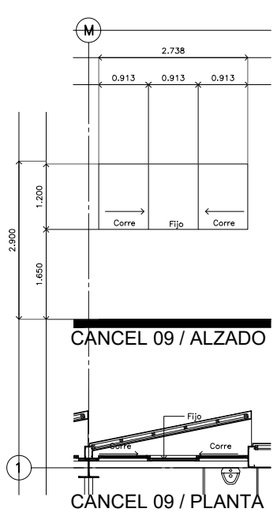

CANCEL 09 / ALZADO

CANCEL 09 / PLANTA

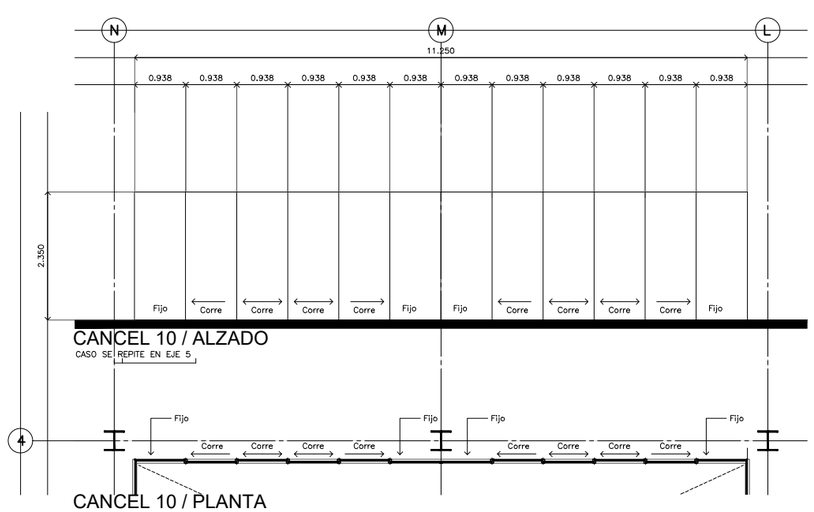

CANCEL 10 / ALZADO

CASO SE REPITE EN EJE 5

CANCEL 10 / PLANTA

CASO SE REPITE EN EJE 5

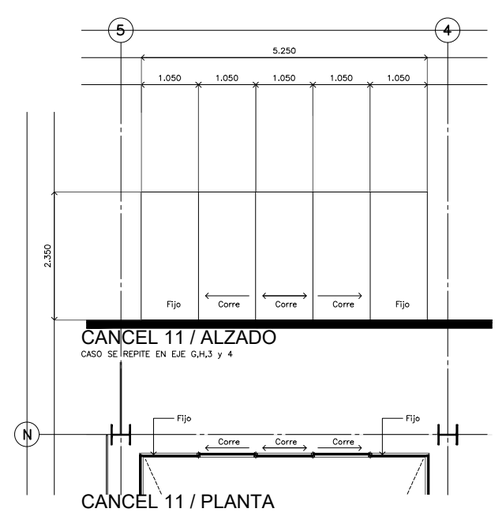

CANCEL 11 / ALZADO

CASO SE REPITE EN EJE G,H,3 y 4

CANCEL 11 / PLANTA

CASO SE REPITE EN EJE C,G,H,3 y 4

CENTRO DE SERVICIO INFONAVIT

CESI / DELEGACIÓN / ACAPULCO

BLVD. DE LAS NACIONES ESQ. CALLE DIAMANTE LOTE 43 Y 29, MANZANA 40, COL. LA ZANJA,PLAYA DIAMANTE, ACAPULCO, GRO.

PROYECTO EJECUTIVO

PLANOS:

CANCELERÍAS

CROQUIS DE LOCALIZACIÓN

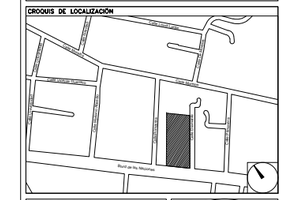

NÚMERO DEL PLANO:

UBICACIÓN DEL ARCHIVO:

NORTE:

INFONAVIT

USO ESPECÍFICO DEL PREDIO:

TIPO DE TRÁMITE:

DATOS DEL PROPIETARIO

NOMBRE:
CALLE: No.:
COLONIA:
DELEGACIÓN:
TELÉFONO:
FIRMA:

DATOS DEL D.R.O

NOMBRE:
CÉDULA PROFESIONAL:
DIRECCIÓN:
DELEGACIÓN:
TELÉFONO:
FIRMA:

CORRESPBLE. INGENIERÍAS

NOMBRE:
CÉDULA PROFESIONAL:
DIRECCIÓN:
DELEGACIÓN:
TELÉFONO:
FIRMA:

FIRMA:

DATOS GENERALES

DATOS DEL PREDIO

CLAVE CATASTRAL:
ÁREA: M2.
LOTE:
MEDIDA DEL FRENTE: FONDO: m
DIRECCIÓN:
CALLE: No OFICIAL.:
ENTRE LA CALLE:
Y LA CALLE:
COLONIA:
DELEGACIÓN:
DICTAMEN DE USO DE SUELO
No. DE FOLIO: FECHA:

USO

HABITACIONAL ☐
UNIFAMILIAR ☐
PLURIFAMILIAR (CONDOMINIO) ☐
COMERCIAL ☐
SERVICIOS ☐
INDUSTRIAL ☐

NORMATIVIDAD

CONCEPTO	NORMA	PROYECTO	DIF.
ALTURA MÁXIMA PERMITIDA			
COEFICIENTE DE OCUPACIÓN DEL SUELO			
COEFICIENTE DE UTILIZACIÓN DEL SUELO			
COEFICIENTE DE ABSORCIÓN DEL SUELO			
PORCENTAJE DEL ÁREA LIBRE			
RESTRICCIÓN AL FRENTE			
CAJONES DE ESTACIONAMIENTO			
RESTRICCIONES DIC. USO DE SUELO			

RIVERO BORRELL - GUTIERREZ
A R Q U I T E C T O S

SELLO

ESCALA: **1 : 50**

COTAS: **METROS**

CLAVE: CA-03

Este plano sustituye a los anteriores

REVISIÓN - 00 / 02 mayo 2018