
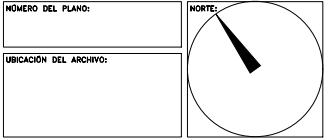
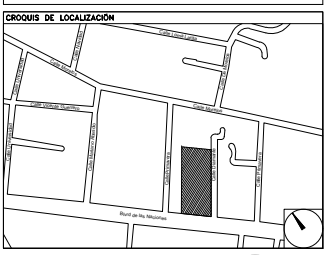


PROYECTO EJECUTIVO

PLANOS:
CANCELERÍAS



USO ESPECÍFICO DEL PREDIO:
TIPO DE TRÁMITE:

DATOS DEL PROPIETARIO		DATOS GENERALES																																					
NOMBRE: _____ No.: _____ CALLE: _____ COLONIA: _____ DELEGACIÓN: _____ TELÉFONO: _____ FIRMA: _____		<table border="1"> <tr> <th colspan="2">DATOS DEL PREDIO</th> <th>USO</th> </tr> <tr> <td>CLAVE CATASTRAL:</td> <td>ÁREA:</td> <td>HABITACIONAL <input type="checkbox"/></td> </tr> <tr> <td>LOTE: M2</td> <td>FONDO: m</td> <td>UNIFAMILIAR <input type="checkbox"/></td> </tr> <tr> <td>MEDIDA DEL FRENTE:</td> <td>No OFICIAL:</td> <td>PLURIFAMILIAR (CONDOMINIO) <input type="checkbox"/></td> </tr> <tr> <td>DIRECCIÓN:</td> <td>CALLE:</td> <td>COMERCIAL <input type="checkbox"/></td> </tr> <tr> <td>ENTRE LA CALLE:</td> <td>Y LA CALLE:</td> <td>SERVICIOS <input type="checkbox"/></td> </tr> <tr> <td>COLONIA:</td> <td>DELEGACIÓN:</td> <td>INDUSTRIAL <input type="checkbox"/></td> </tr> <tr> <td>DICTAMEN DE USO DE SUELO</td> <td>No. DE FOLIO:</td> <td>FECHA:</td> </tr> </table>		DATOS DEL PREDIO		USO	CLAVE CATASTRAL:	ÁREA:	HABITACIONAL <input type="checkbox"/>	LOTE: M2	FONDO: m	UNIFAMILIAR <input type="checkbox"/>	MEDIDA DEL FRENTE:	No OFICIAL:	PLURIFAMILIAR (CONDOMINIO) <input type="checkbox"/>	DIRECCIÓN:	CALLE:	COMERCIAL <input type="checkbox"/>	ENTRE LA CALLE:	Y LA CALLE:	SERVICIOS <input type="checkbox"/>	COLONIA:	DELEGACIÓN:	INDUSTRIAL <input type="checkbox"/>	DICTAMEN DE USO DE SUELO	No. DE FOLIO:	FECHA:												
DATOS DEL PREDIO		USO																																					
CLAVE CATASTRAL:	ÁREA:	HABITACIONAL <input type="checkbox"/>																																					
LOTE: M2	FONDO: m	UNIFAMILIAR <input type="checkbox"/>																																					
MEDIDA DEL FRENTE:	No OFICIAL:	PLURIFAMILIAR (CONDOMINIO) <input type="checkbox"/>																																					
DIRECCIÓN:	CALLE:	COMERCIAL <input type="checkbox"/>																																					
ENTRE LA CALLE:	Y LA CALLE:	SERVICIOS <input type="checkbox"/>																																					
COLONIA:	DELEGACIÓN:	INDUSTRIAL <input type="checkbox"/>																																					
DICTAMEN DE USO DE SUELO	No. DE FOLIO:	FECHA:																																					
DATOS DEL D.R.O NOMBRE: _____ CÉDULA PROFESIONAL: _____ DIRECCIÓN: _____ DELEGACIÓN: _____ TELÉFONO: _____ FIRMA: _____		NORMATIVIDAD <table border="1"> <tr> <th>CONCEPTO</th> <th>NORMA</th> <th>PROYECTO</th> <th>IMP</th> </tr> <tr> <td>ALTURA MÁXIMA PERMITIDA</td> <td></td> <td></td> <td></td> </tr> <tr> <td>COEFICIENTE DE OCUPACIÓN DEL SUELO</td> <td></td> <td></td> <td></td> </tr> <tr> <td>COEFICIENTE DE UTILIZACIÓN DEL SUELO</td> <td></td> <td></td> <td></td> </tr> <tr> <td>COEFICIENTE DE ABSORCIÓN DEL SUELO</td> <td></td> <td></td> <td></td> </tr> <tr> <td>PORCENTAJE DEL ÁREA LIBRE</td> <td></td> <td></td> <td></td> </tr> <tr> <td>RESTRICCIÓN AL FRENTE</td> <td></td> <td></td> <td></td> </tr> <tr> <td>CAJONES DE ESTACIONAMIENTO</td> <td></td> <td></td> <td></td> </tr> <tr> <td>RESTRICCIÓNES DE USO DE SUELO</td> <td></td> <td></td> <td></td> </tr> </table>		CONCEPTO	NORMA	PROYECTO	IMP	ALTURA MÁXIMA PERMITIDA				COEFICIENTE DE OCUPACIÓN DEL SUELO				COEFICIENTE DE UTILIZACIÓN DEL SUELO				COEFICIENTE DE ABSORCIÓN DEL SUELO				PORCENTAJE DEL ÁREA LIBRE				RESTRICCIÓN AL FRENTE				CAJONES DE ESTACIONAMIENTO				RESTRICCIÓNES DE USO DE SUELO			
CONCEPTO	NORMA	PROYECTO	IMP																																				
ALTURA MÁXIMA PERMITIDA																																							
COEFICIENTE DE OCUPACIÓN DEL SUELO																																							
COEFICIENTE DE UTILIZACIÓN DEL SUELO																																							
COEFICIENTE DE ABSORCIÓN DEL SUELO																																							
PORCENTAJE DEL ÁREA LIBRE																																							
RESTRICCIÓN AL FRENTE																																							
CAJONES DE ESTACIONAMIENTO																																							
RESTRICCIÓNES DE USO DE SUELO																																							
CORRESPBLE. INGENIERÍAS NOMBRE: _____ CÉDULA PROFESIONAL: _____ DIRECCIÓN: _____ DELEGACIÓN: _____ TELÉFONO: _____ FIRMA: _____		FIRMA: _____																																					

RIVERO BORRELL - GUTIERREZ
ARQUITECTOS

SELLO

ESCALA:
1 : 50

COTAS:
METROS

CLAVE:
CA-04

Este plano sustituye a los anteriores
REVISIÓN - 00 / 02 mayo 2018

