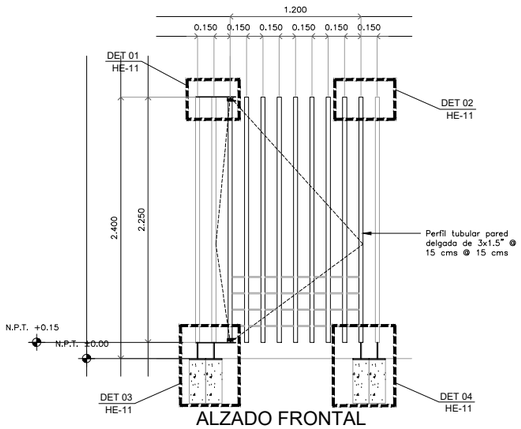

ALZADO FRONTAL

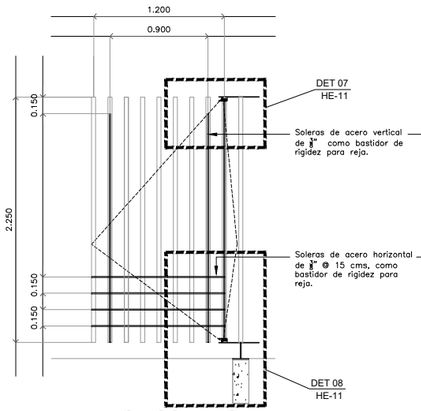

ALZADO POSTERIOR
(armado de bastidor)

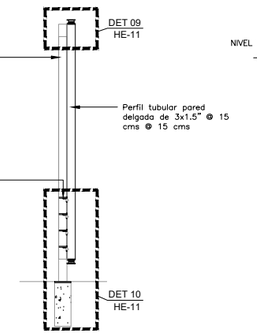

ALZADO LATERAL

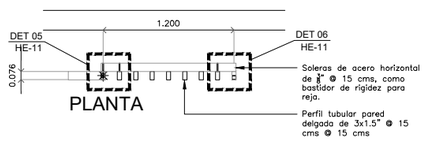

PLANTA

PUERTA PEATONAL (armado tipo)

ESC: 1:25

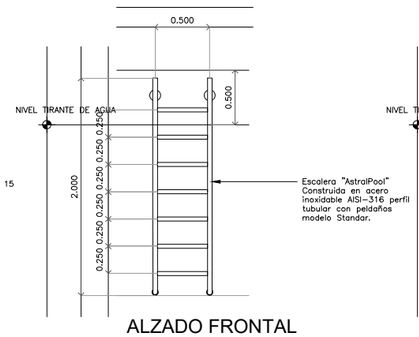

ALZADO FRONTAL

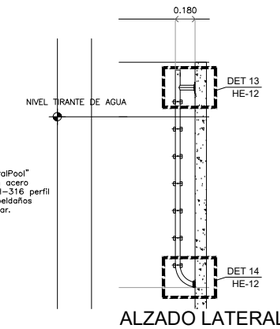

ALZADO LATERAL

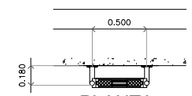

PLANTA

ESCALERA MARINA
(cisterna)

ESC: 1:25



DET-13

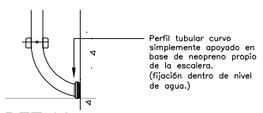

DET-14

ESC: 1:10

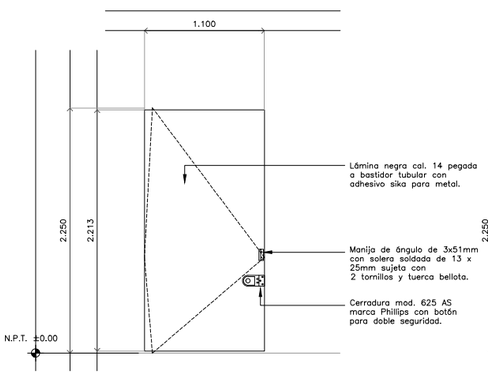

ALZADO FRONTAL

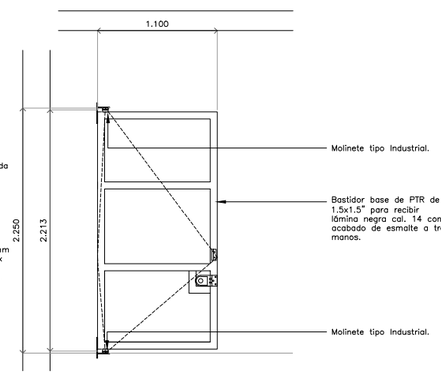

ALZADO FRONTAL
(bastidor)

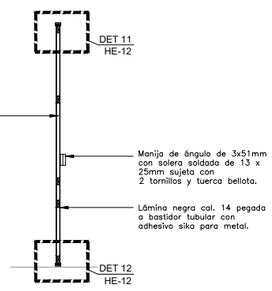

ALZADO LATERAL

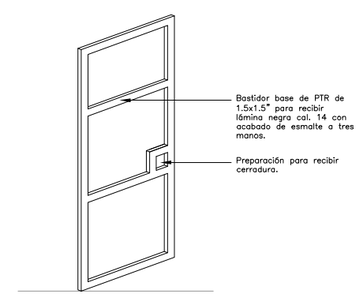

VISTA TIPO

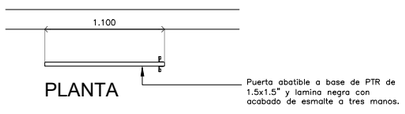

PLANTA

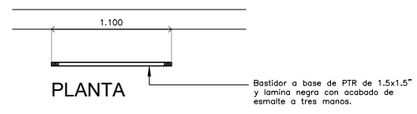

PLANTA

PUERTA DE SERVICIOS

ESC: 1:25

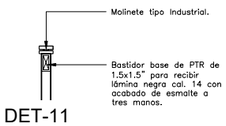

DET-11

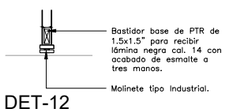

DET-12

ESC: 1:10

NOTAS APLICABLES A TODOS LOS ELEMENTOS DE HERRERÍA:

Acabado final pintura mate color Gris Antracita a tres manos. S.M.A.
Todas las piezas soldadas en el taller y todas las juntas esmeriladas.

CENTRO DE SERVICIO INFONAVIT
CESI / DELEGACIÓN / ACAPULCO
BLVD. DE LAS NACIONES ESQ. CALLE DIAMANTE LOTE 43 Y 29, MANZANA 40, COL. LA ZANJA,PLAYA DIAMANTE, ACAPULCO, GRO.

PROYECTO EJECUTIVO

PLANOS:
HERRERÍAS

CROQUIS DE LOCALIZACIÓN

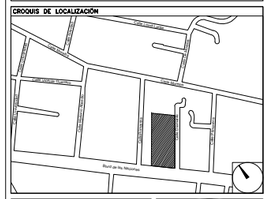

NÚMERO DEL PLANO:

UBICACIÓN DEL ARCHIVO:

NORTE:

INFONAVIT

USO ESPECÍFICO DEL PREDIO:

TIPO DE TRÁMITE:

DATOS DEL PROPIETARIO
NOMBRE:
CALLE: No.:
COLONIA:
DELEGACIÓN:
TELÉFONO:
FIRMA:

DATOS DEL D.R.O
NOMBRE:
CÉDULA PROFESIONAL:
DIRECCIÓN:
DELEGACIÓN:
TELÉFONO:
FIRMA:

CORRESPBLE. INGENIERÍAS
NOMBRE:
CÉDULA PROFESIONAL:
DIRECCIÓN:
DELEGACIÓN:
TELÉFONO:
FIRMA:

FIRMA:

DATOS GENERALES

DATOS DEL PREDIO
CLAVE CATASTRAL:
ÁREA: M2.
LOTE:
MEDIDA DEL FRENTE: FONDO: m
DIRECCIÓN:
CALLE: No OFICIAL.:
ENTRE LA CALLE:
Y LA CALLE:
COLONIA:
DELEGACIÓN:
DICTAMEN DE USO DE SUELO
No. DE FOLIO: FECHA:

USO
HABITACIONAL ☐
UNIFAMILIAR ☐
PLURIFAMILIAR (CONDOMINIO) ☐
COMERCIAL ☐
SERVICIOS ☐
INDUSTRIAL ☐

NORMATIVIDAD

CONCEPTO	NORMA	PROYECTO	DIF.
ALTURA MÁXIMA PERMITIDA			
COEFICIENTE DE OCUPACIÓN DEL SUELO			
COEFICIENTE DE UTILIZACIÓN DEL SUELO			
COEFICIENTE DE ABSORCIÓN DEL SUELO			
PORCENTAJE DEL ÁREA LIBRE			
RESTRICCIÓN AL FRENTE			
CAJONES DE ESTACIONAMIENTO			
RESTRICCIONES DIC. USO DE SUELO			

RIVERO BORRELL - GUTIERREZ
A R Q U I T E C T O S

SELLO

ESCALA: VARIAS

COTAS: METROS

CLAVE: HE-12

Este plano sustituye a los anteriores
REVISIÓN - 00 / 02 mayo 2018