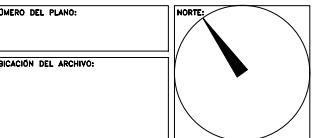
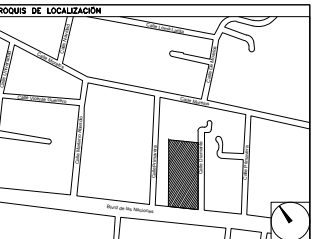


PROYECTO EJECUTIVO

HERRERÍAS



NOTA: EL LOUVER SERÁ COLOCADO SOBRE EL ENTORTADO DE LAS PENDIENTES Y ESTARÁ PLOMADO Y NIVELADO, EN CUYO CASO, DE EXISTIR CALZAS TENDRÁN QUE SER TRATADAS CON IMPERMEABILIZANTE.

USO ESPECÍFICO DEL PREDIO:

TIPO DE TRÁMITE:

DATOS DEL PROPIETARIO

NOMBRE: No.:
 CALLE:
 COLONIA:
 DELEGACIÓN:
 TELÉFONO:
 FIRMA:

DATOS DEL D.R.O

NOMBRE:
 CÉDULA PROFESIONAL:
 DIRECCIÓN:
 DELEGACIÓN:
 TELÉFONO:
 FIRMA:

CORRESPBLE. INGENIERÍAS

NOMBRE:
 CÉDULA PROFESIONAL:
 DIRECCIÓN:
 DELEGACIÓN:
 TELÉFONO:
 FIRMA:

DATOS GENERALES

DATOS DEL PREDIO		USO
CLAVE CATASTRAL:		
ÁREA:	M2:	HABITACIONAL <input type="checkbox"/>
LOTES:		UNIFAMILIAR <input type="checkbox"/>
MEDIDA DEL FRENTE:	FONDO: m	PLURIFAMILIAR (CONDOMINIO) <input type="checkbox"/>
DIRECCIÓN:		COMERCIAL <input type="checkbox"/>
CALLE:	No OFICIAL:	SERVICIOS <input type="checkbox"/>
ENTRE LA CALLE:		INDUSTRIAL <input type="checkbox"/>
Y LA CALLE:		
COLONIA:		
DELEGACIÓN:		
DICTAMEN DE USO DE SUELO		
No. DE FOLIO:	FECHA:	

NORMATIVIDAD

CONCEPTO	NORMA	PROTECTOR	DEF.
ALTURA MÁXIMA PERMITIDA			
COEFICIENTE DE OCUPACIÓN DEL SUELO			
COEFICIENTE DE UTILIZACIÓN DEL SUELO			
COEFICIENTE DE ABSORCIÓN DEL SUELO			
PORCENTAJE DEL ÁREA LIBRE			
RESTRICCIÓN AL FRENTE			
CAJONES DE ESTACIONAMIENTO			
RESTRICCIÓN DE USO DE SUELO			

FIRMA:

RIVERO BORRELL - GUTIERREZ
ARQUITECTOS

SELLO

ESCALA:

VARIAS

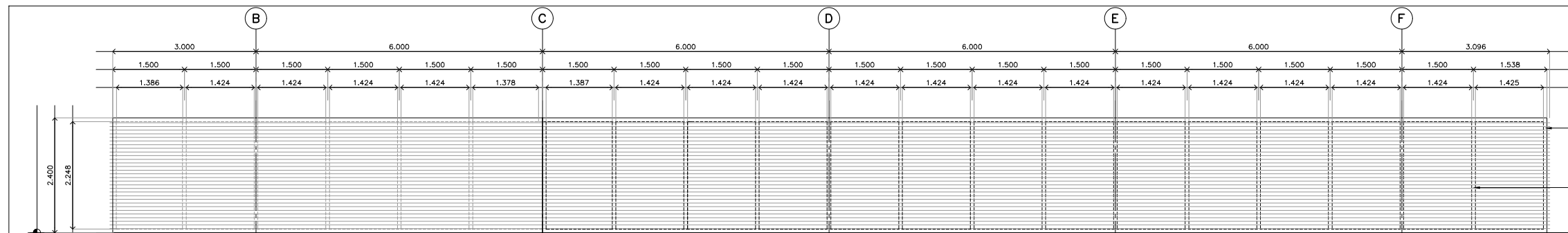
COTAS:

METROS

CLAVE:

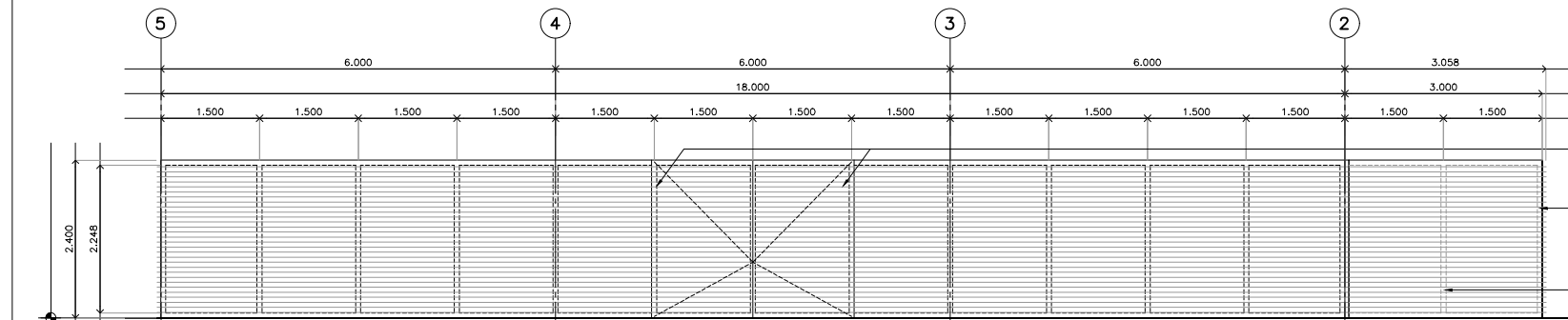
HE-19

Este plano sustituye a los anteriores
REVISIÓN - 00 / 02 mayo 2018



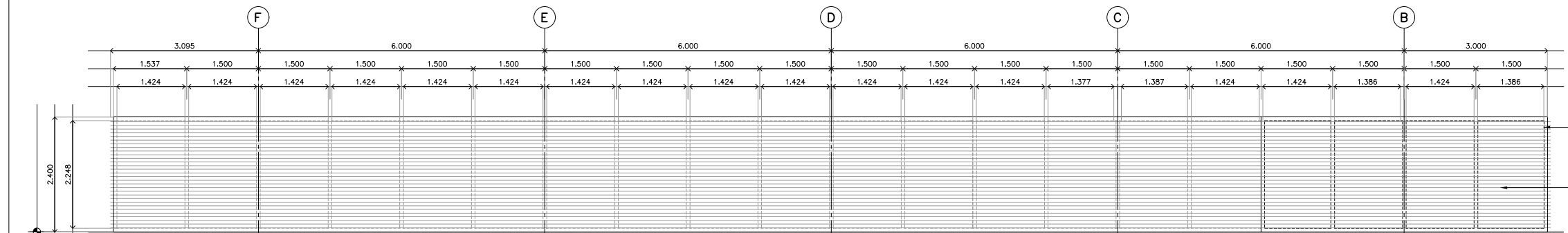
ALZADO 1 LOUVER 01

Escala: 1:50



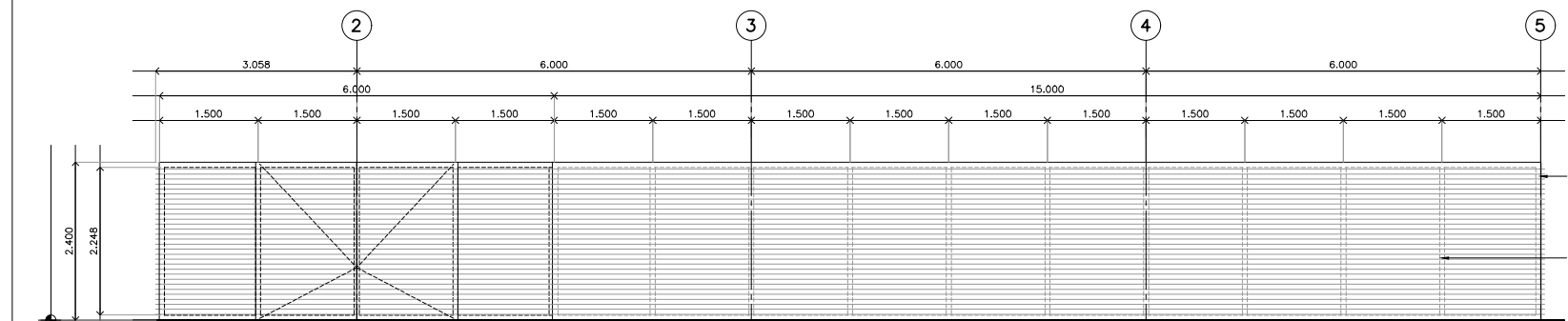
ALZADO 2 LOUVER 01

Escala: 1:50



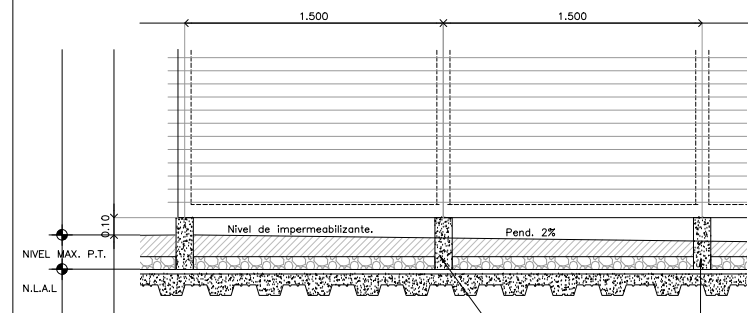
ALZADO 3 LOUVER 01

Escala: 1:50



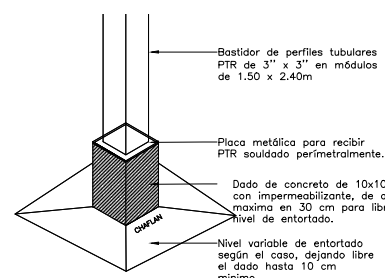
ALZADO 4 LOUVER 01

Escala: 1:50

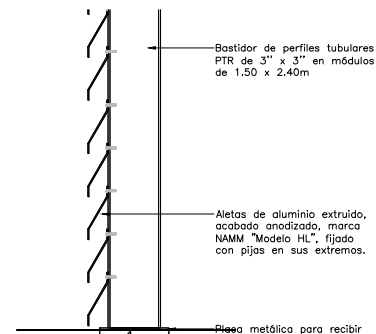


SOPORTES LOUVER


Dado de concreto de 10x10 cm con impermeabilizante, @ 1.50 m centrados a PTR verticales.



DETALLE



FIJACION DE LOUVER



DETALLE ALETAS