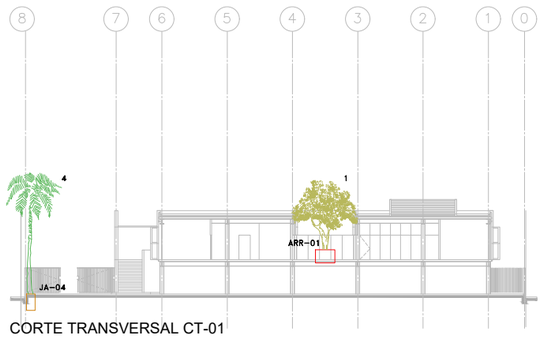

CORTE TRANSVERSAL CT-01

ESC. 1:250

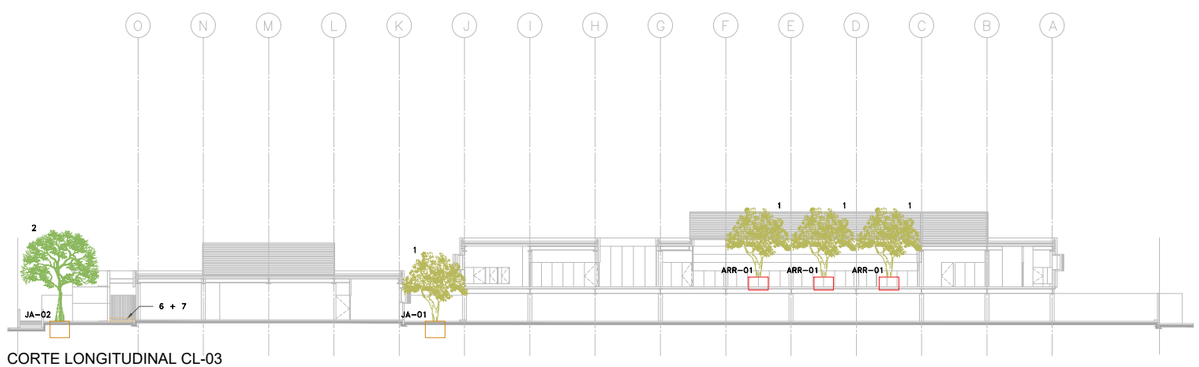

CORTE LONGITUDINAL CL-03

ESC. 1:250

CENTRO DE SERVICIO INFONAVIT

CESI / DELEGACIÓN / ACAPULCO

BLVD. DE LAS NACIONES ESQ. CALLE DIAMANTE LOTE 43 Y 29, MANZANA 40, COL. LA ZANJA,PLAYA DIAMANTE, ACAPULCO, GRO.

SIMBOLOGÍA

ÁRBOLES

1	Pandano (Pandanus utilis)	
2	Palo Borracho (Chorisia speciosa)	
3	Lluvia de Oro (Laburnum anagyroides)	
4	Palma Coco Plumoso (Syaugrus romanzoffiana)	
5	Árbol Existente	F Ficus M Mango P Palmo W Wache

ARBUSTOS

6	Maguey Morado (Tradescantia spathacea)

MATERIALES PÉTREOS

7	Arena de Mar

ARRIATES Y JARDINERAS

ARR-00 Arriates

JA-00 Jardineras

Notas:

Tierra vegetal en capa de 15 cms. en pasto; 20 cms. en cubresuelos; 30 cms. en arbustos; cajo de 1.20x1.20x1.50 en cepellón de árboles

REFERENCIAS DEL PLANO:

VER PLANTA DEL PROYECTO DE ARQUITECTURA DE PAISAJE EN PLANO PA-01

VER CORTES DEL PROYECTO DE ARQUITECTURA DE PAISAJE EN PLANO PA-02

VER TABLAS DE VEGETACIÓN, SUSTRATOS, MATERIALES PETREOS, ARRIATES Y JARDINERAS EN PLANO PA-03

VER DETALLES DEL PROYECTO DE ARQUITECTURA DE PAISAJE EN PLANO PA-04

PROYECTO EJECUTIVO

PLANOS:

PAISAJE

CROQUIS DE LOCALIZACIÓN

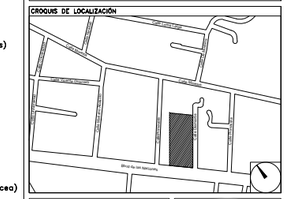

NÚMERO DEL PLANO:

UBICACIÓN DEL ARCHIVO:

NORTE:

INFONAVIT

USO ESPECÍFICO DEL PREDIO:

TIPO DE TRÁMITE:

DATOS DEL PROPIETARIO

NOMBRE:
CALLE: No.:
COLONIA:
DELEGACIÓN:
TELÉFONO:
FIRMA:

DATOS DEL D.R.O

NOMBRE:
CÉDULA PROFESIONAL:
DIRECCIÓN:
DELEGACIÓN:
TELÉFONO:
FIRMA:

CORRESPBLE. INGENIERÍAS

NOMBRE:
CÉDULA PROFESIONAL:
DIRECCIÓN:
DELEGACIÓN:
TELÉFONO:
FIRMA:

FIRMA:

DATOS GENERALES

DATOS DEL PREDIO

CLAVE CATASTRAL:
ÁREA: M2.
LOTE:
MEDIDA DEL FRENTE: FONDO: m
DIRECCIÓN:
CALLE: No OFICIAL.:
ENTRE LA CALLE:
Y LA CALLE:
COLONIA:
DELEGACIÓN:

DICTAMEN DE USO DE SUELO
No. DE FOLIO: FECHA:

USO

HABITACIONAL	☐
UNIFAMILIAR	☐
PLURIFAMILIAR (CONDOMINIO)	☐
COMERCIAL	☐
SERVICIOS	☐
INDUSTRIAL	☐

NORMATIVIDAD

CONCEPTO	NORMA	PROYECTO	DIF.
ALTURA MÁXIMA PERMITIDA			
COEFICIENTE DE OCUPACIÓN DEL SUELO			
COEFICIENTE DE UTILIZACIÓN DEL SUELO			
COEFICIENTE DE ABSORCIÓN DEL SUELO			
PORCENTAJE DEL ÁREA LIBRE			
RESTRICCIÓN AL FRENTE			
CAJONES DE ESTACIONAMIENTO			
RESTRICCIONES DIC. USO DE SUELO			

RIVERO BORRELL - GUTIERREZ
A R Q U I T E C T O S

SELLO

ESCALA: 1 : 250

COTAS: METROS

CLAVE: PA-02

Este plano sustituye a los anteriores

REVISIÓN - 00 / 02 mayo 2018