






**CENTRO DE SERVICIO INFONAVIT  
CESI / DELEGACIÓN / ACAPULCO**  
BLVD. DE LAS NACIONES ESQ. CALLE DIAMANTE LOTE 43 Y 29,  
MANZANA 40, COL. LA ZANJA, PLAYA DIAMANTE, ACAPULCO, GRO.

**SIMBOLOGÍA**

**ÁRBOLES**

-  Pandano (Pandanus utilis)
  -  Palo Borracho (Chorisia speciosa)
  -  Lluvia de Oro (Laburnum anagyroides)
  -  Palma Coco Plumoso (Syagrus romanzoffiana)
  -  Árbol Existente
- F Ficus  
M Mangle  
P Palma  
W Wuche

**ARBUSTOS**

-  Maguey Morado (Tradescantia spathacea)

**MATERIALES PÉTREOS**

-  Arena de Mar

**ARRIATES Y JARDINERAS**

-  Arriates
-  Jardineras

**Notas:**

Tierra vegetal en capa de 15 cms. en pasto; 20 cms. en cubresuelos; 30 cms. en arbustos; caja de 1.20x1.20x1.50 en cepellón de árboles.

**REFERENCIAS DEL PLANO:**

VER PLANO DEL PROYECTO DE ARQUITECTURA DE PAISAJE EN PLANO PA-01  
VER COTES DEL PROYECTO DE ARQUITECTURA DE PAISAJE EN PLANO PA-02  
VER TABLAS DE VEGETACIÓN, SUSTRATOS, MATERIALES PÉTREOS, ARRIATES Y JARDINERAS EN PLANO PA-03  
VER DETALLES DEL PROYECTO DE ARQUITECTURA DE PAISAJE EN PLANO PA-04


**PROYECTO EJECUTIVO**

**PAISAJE**



NÚMERO DEL PLANO: \_\_\_\_\_

UBICACIÓN DEL ARCHIVO: \_\_\_\_\_



**PALETA VEGETAL**

TIPO DE VEGETACIÓN	NOMBRE BOTÁNICO	NOMBRE COMÚN	ALTURA CM.	DIÁMETRO DE FRONDA CM.	DIÁMETRO DE TRONCO CM.	PIEZAS/M2	CANTIDAD
ÁRBOLES INTRODUCIDOS	Pandanus utilis	Pandano	450	250	18		6
	Chorisia speciosa	Palo Borracho	700	400	25		1
	Laburnum anagyroides	Lluvia de Oro	500	200	12		3
	Syagrus romanzoffiana	Palma Coco Plumoso	700	350	20		8
ÁRBOLES EXISTENTES A TRASPLANTAR							
ARBUSTOS	Tradescantia spathacea	Maguey Morado	20	20		8	742
	Tradescantia zebrina	Zebrina	10	10		20	86
	Carissa macrocarpa	Carisa	30	20		5	380
CUBRESUELOS							
TREPADORAS							

**LISTA DE SUSTRATOS Y MATERIALES PÉTREOS**

CONCEPTO	CANTIDAD
Tierra Vegetal en capa de 15 cms. en pasto; 20 cms. en cubresuelos; 30 cms. en arbustos; caja de 1.20x1.20x1.50 en cepellón de árboles	95.94M3
Arena de Mar	173.64M2

**TABLA DE ARRIATES Y JARDINERAS**

CLAVE	DIMENSIONES CMS.	CUBIERTA		CANTIDAD PZAS.	REFERENCIAS A DETALLES
		VEGETACIÓN	MATERIALES PÉTREOS		
ARR-01	180X180X120	Maguey Morado	Arena de Mar	4	ver detalles Det-02 en plano PA-04
JA-01	180X180	Maguey Morado	Arena de Mar	2	ver detalle Det-03 en plano PA-04
JA-02	180X180		Arena de Mar	1	
JA-03	120x120	Zebrina		3	
JA-04	80 de ancho	Carisa	Arena de Mar	1	

**USO ESPECÍFICO DEL PREDIO:** \_\_\_\_\_

**TIPO DE TRÁMITE:** \_\_\_\_\_

DATOS DEL PROPIETARIO	DATOS GENERALES																																					
NOMBRE: _____ CALLE: _____ No.: _____ COLONIA: _____ DELEGACIÓN: _____ TELÉFONO: _____ FIRMA: _____	<b>DATOS DEL PREDIO</b> CLAVE CATASTRAL: _____ ÁREA: _____ M2 LOTE: _____ MEDIDA DEL FRENTE: _____ FONDO: _____ m DIRECCIÓN: _____ CALLE: _____ No OFICIAL: _____ ENTRE LA CALLE: _____ Y LA CALLE: _____ COLONIA: _____ DELEGACIÓN: _____ DICTAMEN DE USO DE SUELO No. DE FOLIO: _____ FECHA: _____	<b>USO</b> HABITACIONAL <input type="checkbox"/> UNIFAMILIAR <input type="checkbox"/> PLURIFAMILIAR (CONDOMINIO) <input type="checkbox"/> COMERCIAL <input type="checkbox"/> SERVICIOS <input type="checkbox"/> INDUSTRIAL <input type="checkbox"/>																																				
<b>DATOS DEL D.R.O</b> NOMBRE: _____ CÉDULA PROFESIONAL: _____ DIRECCIÓN: _____ DELEGACIÓN: _____ TELÉFONO: _____ FIRMA: _____	<b>NORMATIVIDAD</b>																																					
<b>CORRESPBLE. INGENIERIAS</b> NOMBRE: _____ CÉDULA PROFESIONAL: _____ DIRECCIÓN: _____ DELEGACIÓN: _____ TELÉFONO: _____ FIRMA: _____	<table border="1"> <thead> <tr> <th>CONCEPTO</th> <th>NORMA</th> <th>PROYECTO</th> <th>DEF.</th> </tr> </thead> <tbody> <tr><td>ALTURA MÁXIMA PERMITIDA</td><td></td><td></td><td></td></tr> <tr><td>COEFICIENTE DE OCUPACIÓN DEL SUELO</td><td></td><td></td><td></td></tr> <tr><td>COEFICIENTE DE UTILIZACIÓN DEL SUELO</td><td></td><td></td><td></td></tr> <tr><td>COEFICIENTE DE ABSORCIÓN DEL SUELO</td><td></td><td></td><td></td></tr> <tr><td>PORCENTAJE DEL ÁREA LIBRE</td><td></td><td></td><td></td></tr> <tr><td>RESTRICCIÓN AL FRENTE</td><td></td><td></td><td></td></tr> <tr><td>CAJONES DE ESTACIONAMIENTO</td><td></td><td></td><td></td></tr> <tr><td>RESTRICCIONES DIC. USO DE SUELO</td><td></td><td></td><td></td></tr> </tbody> </table>		CONCEPTO	NORMA	PROYECTO	DEF.	ALTURA MÁXIMA PERMITIDA				COEFICIENTE DE OCUPACIÓN DEL SUELO				COEFICIENTE DE UTILIZACIÓN DEL SUELO				COEFICIENTE DE ABSORCIÓN DEL SUELO				PORCENTAJE DEL ÁREA LIBRE				RESTRICCIÓN AL FRENTE				CAJONES DE ESTACIONAMIENTO				RESTRICCIONES DIC. USO DE SUELO			
CONCEPTO	NORMA	PROYECTO	DEF.																																			
ALTURA MÁXIMA PERMITIDA																																						
COEFICIENTE DE OCUPACIÓN DEL SUELO																																						
COEFICIENTE DE UTILIZACIÓN DEL SUELO																																						
COEFICIENTE DE ABSORCIÓN DEL SUELO																																						
PORCENTAJE DEL ÁREA LIBRE																																						
RESTRICCIÓN AL FRENTE																																						
CAJONES DE ESTACIONAMIENTO																																						
RESTRICCIONES DIC. USO DE SUELO																																						
FIRMA: _____																																						

**RIVERO BORRELL - GUTIERREZ  
ARQUITECTOS**

**SELLO**

ESCALA: S/E

COTAS: METROS

CLAVE: PA-03

Este plano sustituye a los anteriores  
REVISIÓN - 00 / 02 mayo 2018