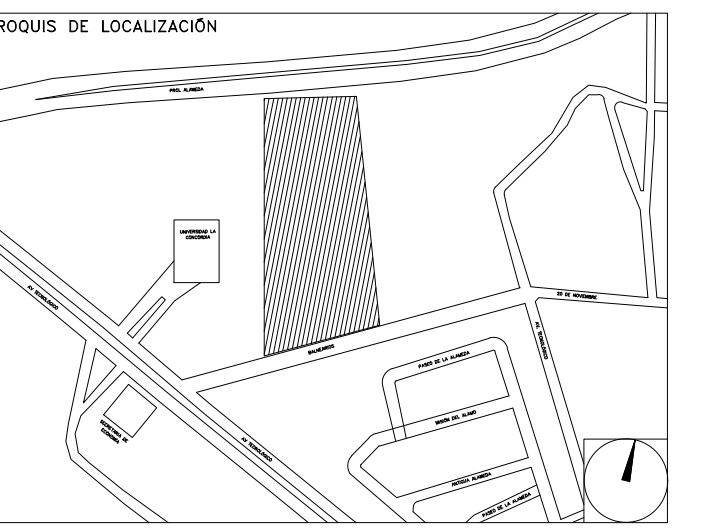


**CENTRO DE SERVICIO INFONAVIT
AGUASCALIENTES**
**CALLE BALNEARIOS FRACC. EJIDO DE OJO CALIENTE
MUNICIPIO DE AGUASCALIENTES EDO. DE AGUASCALIENTES**

NOTAS GENERALES

PROYECTO EJECUTIVO

BOLETINES



NUMERO DEL PLANO:	NORTE:
FECHA:	ACOTACION: ESCALA:
UBICACION DEL ARCHIVO:	

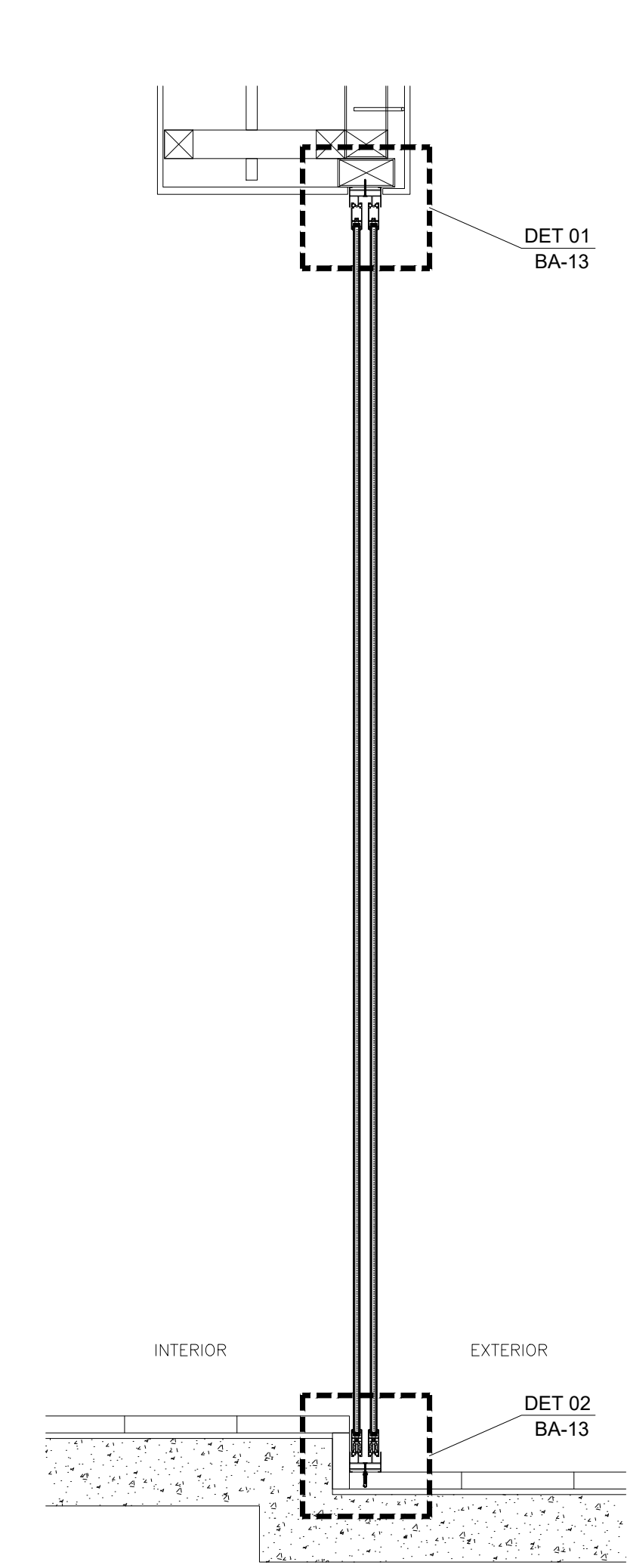


BOLETÍN ARQUITECTÓNICO

DATOS DEL PROPIETARIO		DATOS GENERALES	
NOMBRE:	No.:	DATOS DEL PREDIO	
CALLE:		CLAVE CATASTRAL:	USO
COLONIA:		CONDOMINIO:	HABITACIONAL <input type="checkbox"/>
DELEGACION:		MEDIDA DEL FRENTE:	UNIFAMILIAR <input type="checkbox"/>
TELEFONO:		DIRECCION:	PLURIFAMILIAR (CONDOMINIO) <input type="checkbox"/>
FIRMA:		ENTRE LA CALLE:	COMERCIAL <input type="checkbox"/>
DATOS DEL D.R.O		Y LA CALLE:	SERVICIOS <input type="checkbox"/>
NOMBRE: xx		COLONIA:	INDUSTRIAL <input type="checkbox"/>
CEDULA PROFESIONAL: xx		DELEGACION:	
DIRECCION: xx		TELEFONO: xx	
DELEGACION: xx		DICTAMEN DE USO DE SUELO	
FIRMA:		No. DE FOLIO:	FECHA:
CORRESPBLE. INGENIERIAS		NORMATIVIDAD	
NOMBRE: xx		CONCEPTO	
CEDULA PROFESIONAL: xx		ALTIMA MAXIMA PERMITIDA	NORMAL
DIRECCION: xx		COEFICIENTE DE OCUPACION DEL SUELO	PROYECTO
DELEGACION: xx		COEFICIENTE DE UTILIZACION DEL SUELO	DEF.
TELEFONO: xx		COEFICIENTE DE ABSORCION DEL SUELO	
FIRMA:		RESTRICCION AL FRENTE	
DATOS DEL D.R.O		CAJONES DE ESTACIONAMIENTO	
NOMBRE: ..	COL.	RESTRICCIONES DIC. USO DE SUELO	
CEDULA PROFESIONAL: ..			
DIRECCION: ..			
TELEFONO:			
FIRMA:			

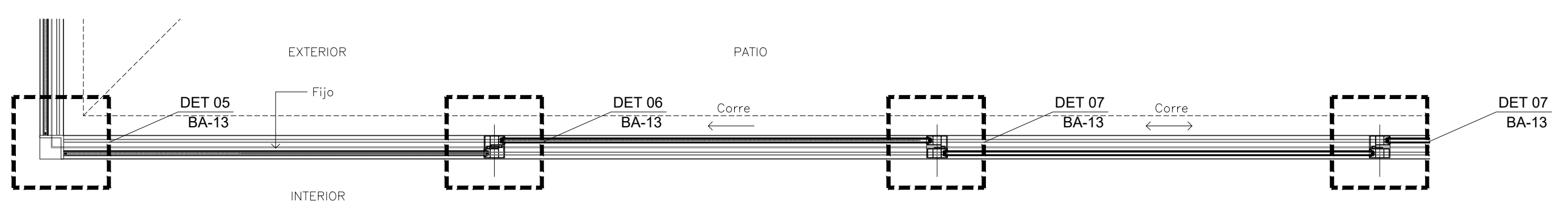
**RIVERO BORRELL - GUTIERREZ
ARQUITECTOS**

FECHA: 2018_10_05	NOTA: Se anexa Boletín como información complementaria a Proyecto Ejecutivo Se muestran detalles de cancelería en zonas de patios.
ESCALA: VARIAS	
COTAS: METROS	
CLAVE: BA-13	



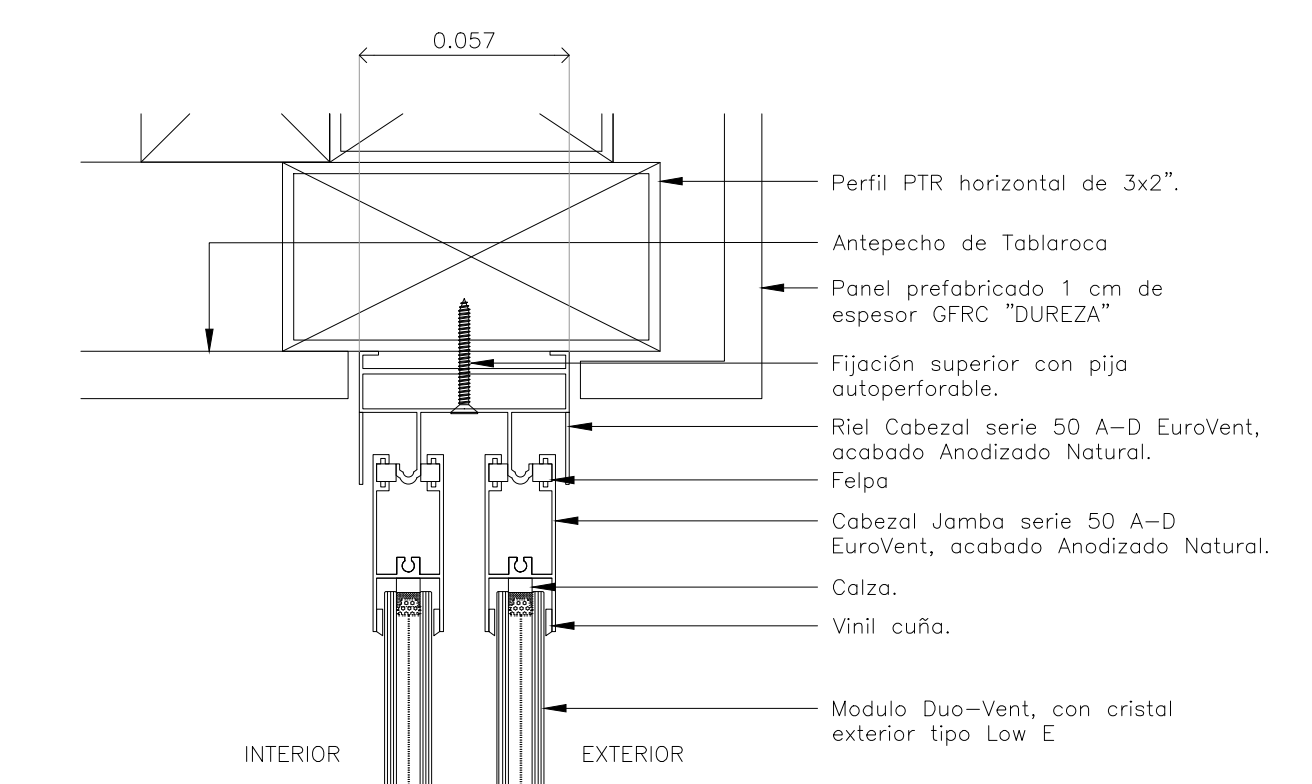
CORTE LATERAL

CANCEL EN PATIO (corredizo-corredizo)
ESC: 1:10

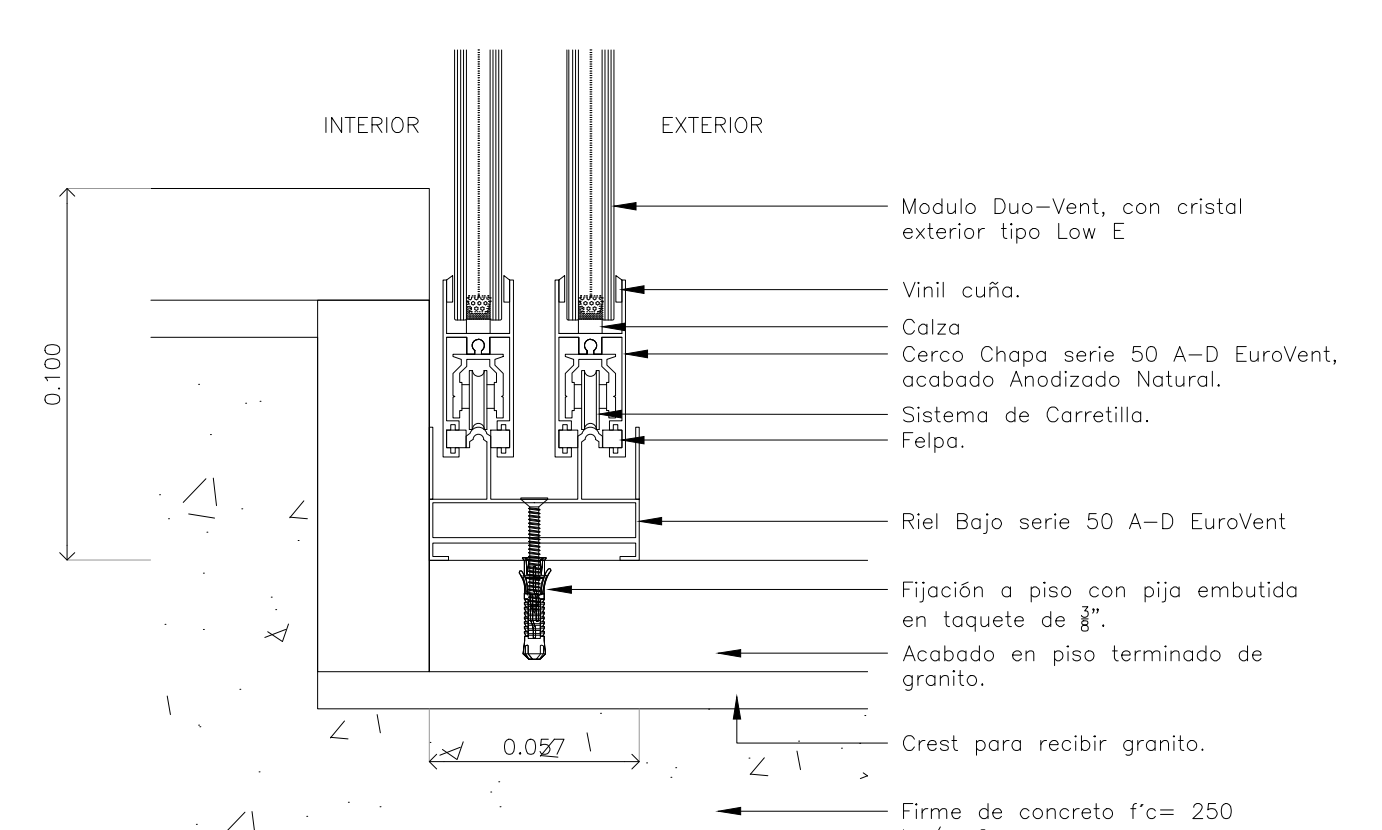


PLANTA

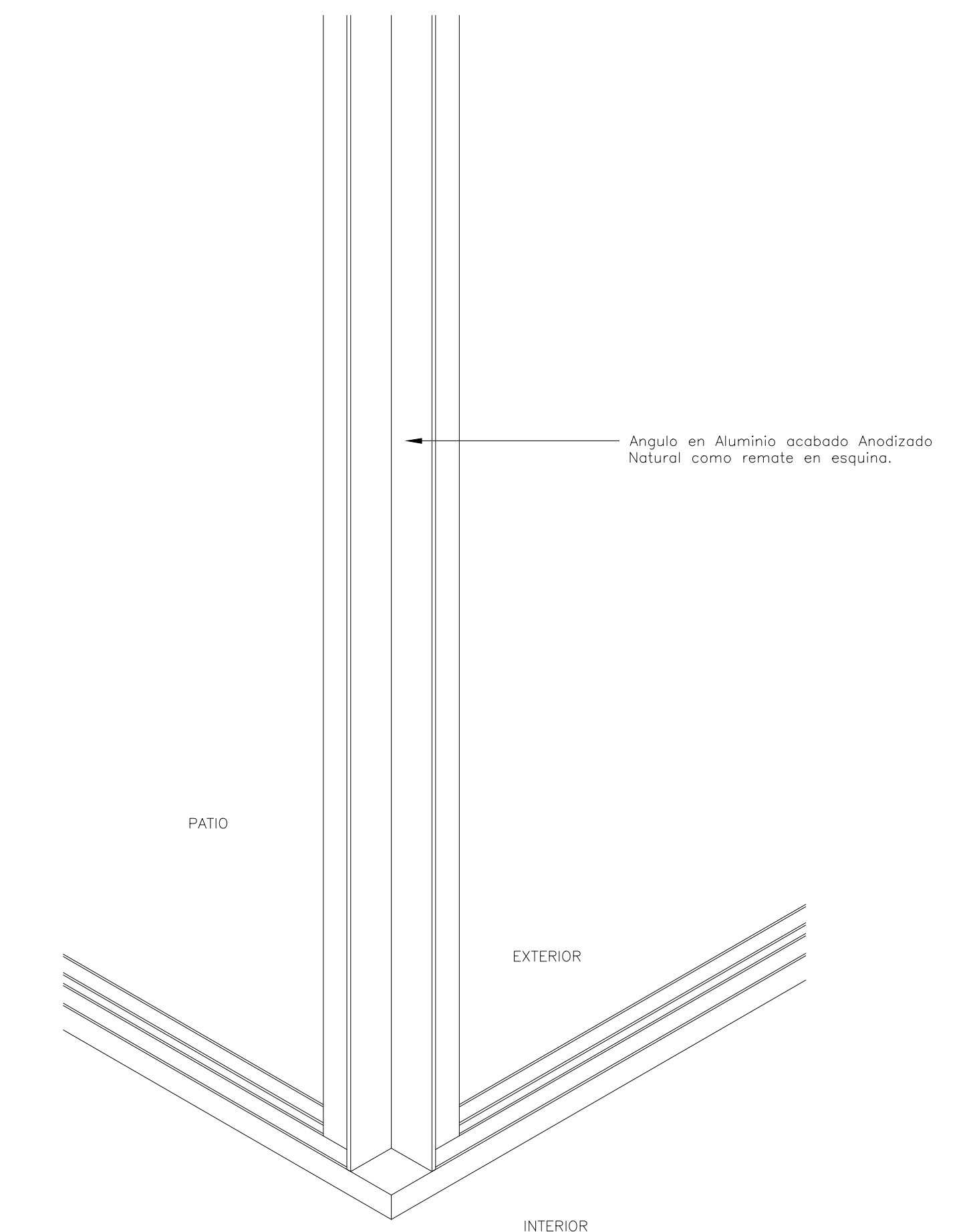
CANCEL EN PATIO (fijo-corredizo)
ESC: 1:10



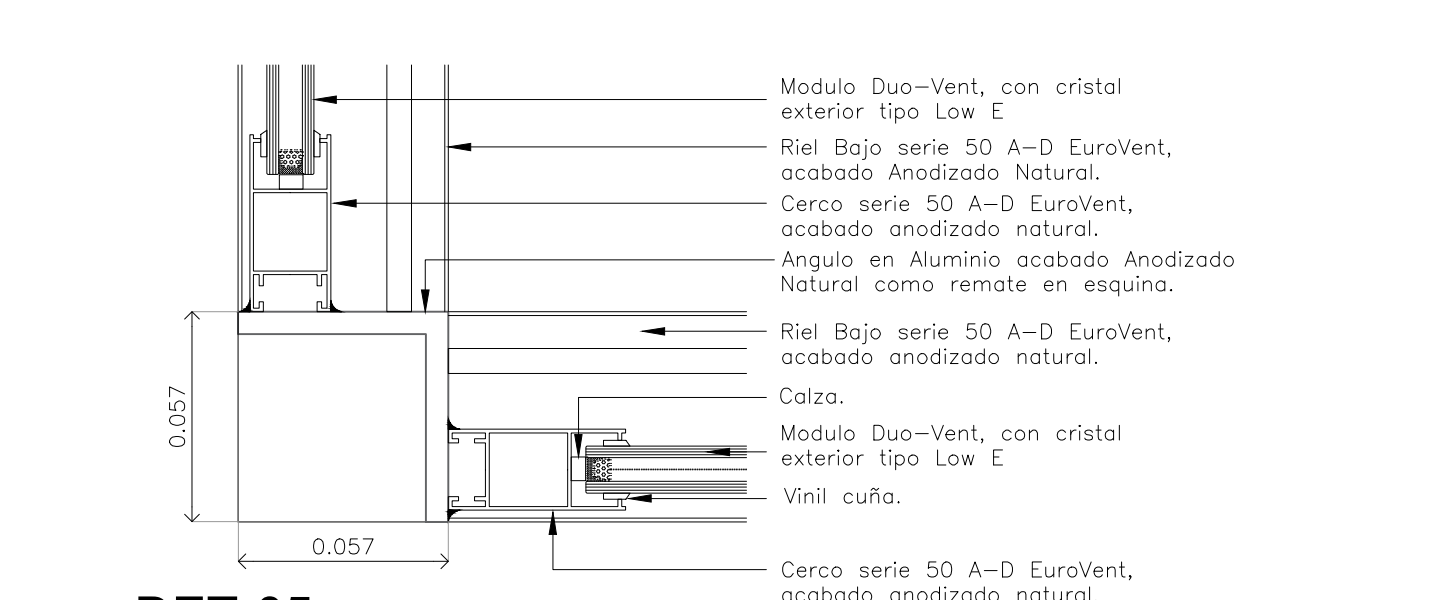
DET-01



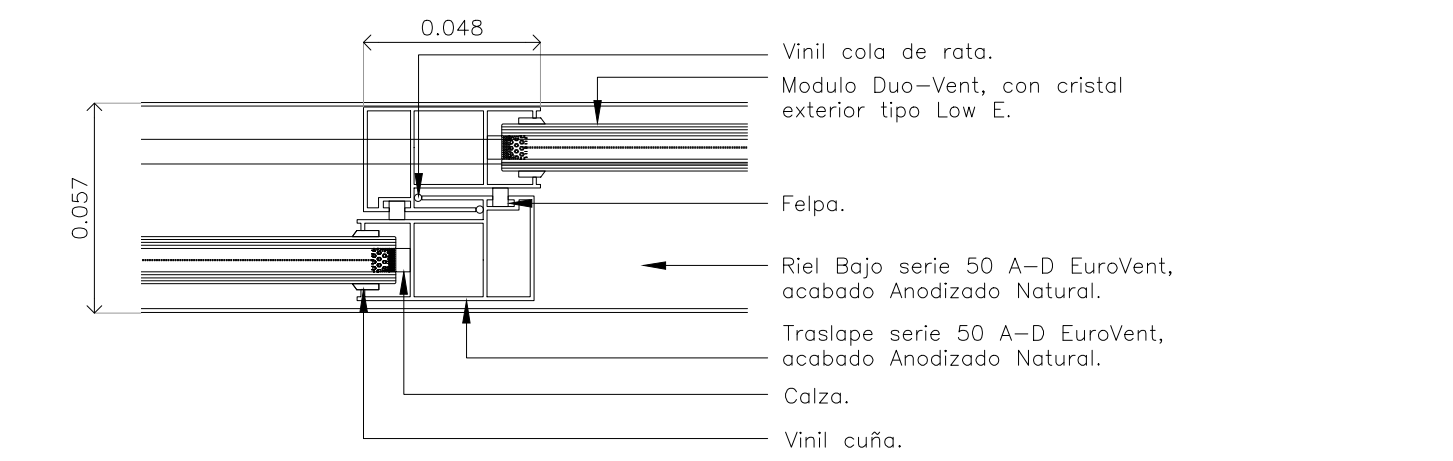
DET-02
ESC: 1:2



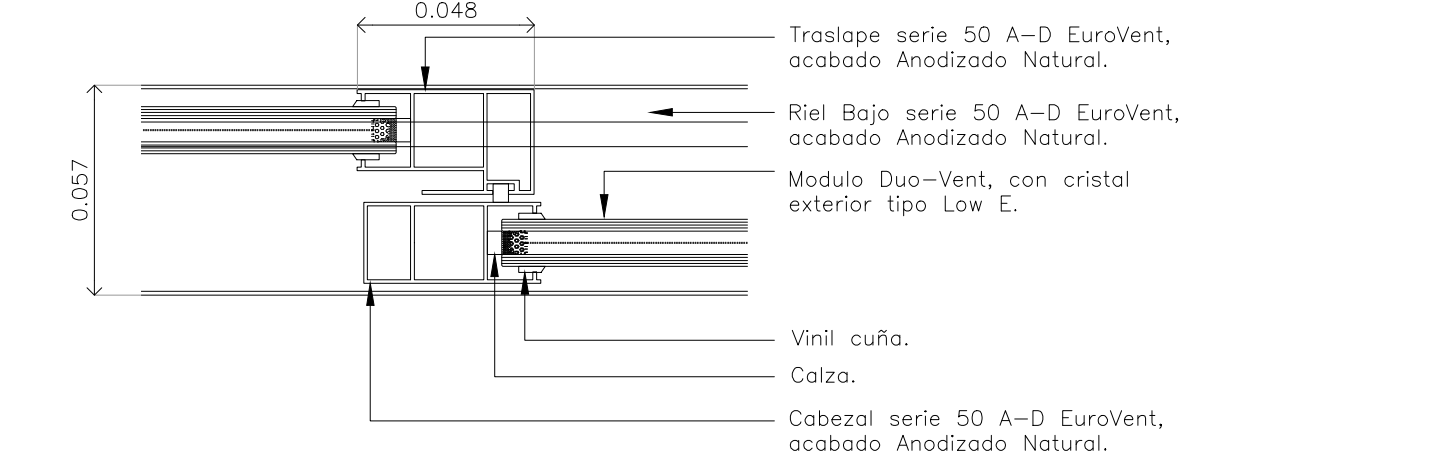
DET-05
VISTA ISOMETRICO



DET-05



DET-06



DET-07
ESC: 1:2