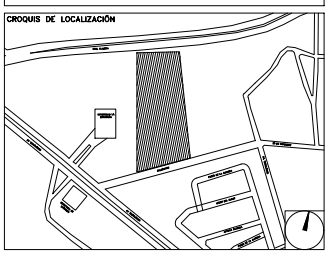


**CENTRO DE SERVICIO INFONAVIT
AGUASCALIENTES**
**CALLE BALNEARIOS FRACC. EJIDO DE OJO CALIENTE
MUNICIPIO DE AGUASCALIENTES EDO. DE AGUASCALIENTES**

PROYECTO EJECUTIVO

PLANOS: **ARQUITECTÓNICOS**



NUMERO DEL PLANO: _____ NORTE:

FECHA: 00-00-00 ACOTACION: _____ ESCALA: _____

UBICACION DEL ARCHIVO: _____



USO ESPECIFICO DEL PREDIO: _____

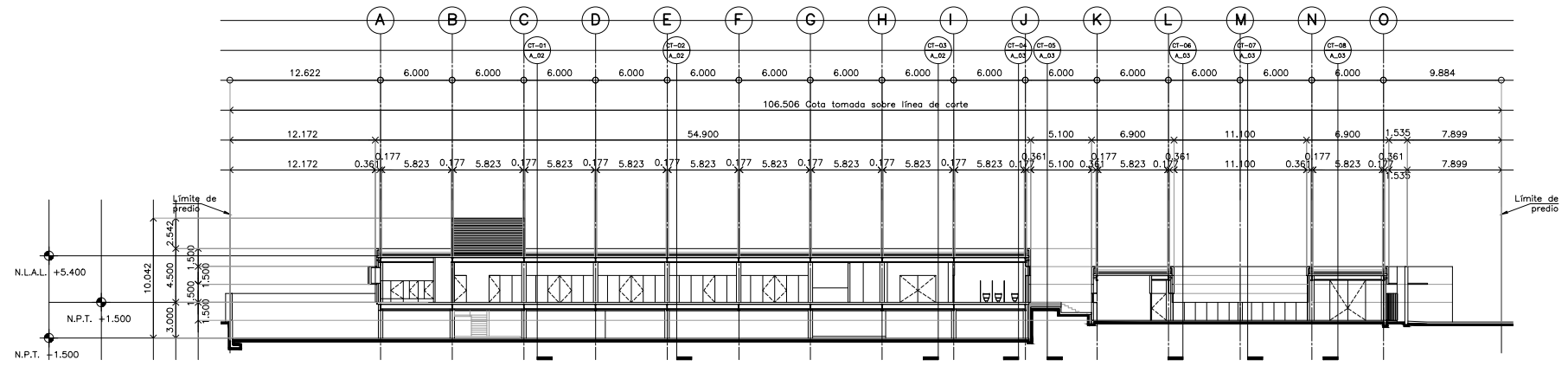
TIPO DE TRAMITE: _____

DATOS DEL PROPIETARIO		DATOS GENERALES																																																	
NOMBRE: _____ No.: _____ CALLE: _____ COLONIA: _____ DELEGACION: _____ TELEFONO: _____ FIRMA: _____		<table border="1"> <tr> <th colspan="2">DATOS DEL PREDIO</th> <th colspan="2">USO</th> </tr> <tr> <td>CLAVE CATASTRAL:</td> <td>AREA: _____ M2.</td> <td>HABITACIONAL</td> <td><input type="checkbox"/></td> </tr> <tr> <td>CONDOMINIO:</td> <td>LOTE: _____</td> <td>UNIFAMILIAR</td> <td><input type="checkbox"/></td> </tr> <tr> <td>MEDIDA DEL FRENTE:</td> <td>FONDO: _____ m</td> <td>PLURIFAMILIAR (CONDOMINIO)</td> <td><input type="checkbox"/></td> </tr> <tr> <td>DIRECCION:</td> <td>No OFICIAL:</td> <td>COMERCIAL</td> <td><input type="checkbox"/></td> </tr> <tr> <td>CALLE:</td> <td></td> <td>SERVICIOS</td> <td><input type="checkbox"/></td> </tr> <tr> <td>ENTRE LA CALLE Y LA CALLE:</td> <td></td> <td>INDUSTRIAL</td> <td><input type="checkbox"/></td> </tr> <tr> <td>COLONIA:</td> <td></td> <td></td> <td></td> </tr> <tr> <td>DELEGACION:</td> <td></td> <td></td> <td></td> </tr> <tr> <td>TELEFONO:</td> <td></td> <td></td> <td></td> </tr> <tr> <td>DICTAMEN DE USO DE SUELO</td> <td></td> <td></td> <td></td> </tr> <tr> <td>No. DE FOLIO:</td> <td>FECHA:</td> <td></td> <td></td> </tr> </table>		DATOS DEL PREDIO		USO		CLAVE CATASTRAL:	AREA: _____ M2.	HABITACIONAL	<input type="checkbox"/>	CONDOMINIO:	LOTE: _____	UNIFAMILIAR	<input type="checkbox"/>	MEDIDA DEL FRENTE:	FONDO: _____ m	PLURIFAMILIAR (CONDOMINIO)	<input type="checkbox"/>	DIRECCION:	No OFICIAL:	COMERCIAL	<input type="checkbox"/>	CALLE:		SERVICIOS	<input type="checkbox"/>	ENTRE LA CALLE Y LA CALLE:		INDUSTRIAL	<input type="checkbox"/>	COLONIA:				DELEGACION:				TELEFONO:				DICTAMEN DE USO DE SUELO				No. DE FOLIO:	FECHA:		
DATOS DEL PREDIO		USO																																																	
CLAVE CATASTRAL:	AREA: _____ M2.	HABITACIONAL	<input type="checkbox"/>																																																
CONDOMINIO:	LOTE: _____	UNIFAMILIAR	<input type="checkbox"/>																																																
MEDIDA DEL FRENTE:	FONDO: _____ m	PLURIFAMILIAR (CONDOMINIO)	<input type="checkbox"/>																																																
DIRECCION:	No OFICIAL:	COMERCIAL	<input type="checkbox"/>																																																
CALLE:		SERVICIOS	<input type="checkbox"/>																																																
ENTRE LA CALLE Y LA CALLE:		INDUSTRIAL	<input type="checkbox"/>																																																
COLONIA:																																																			
DELEGACION:																																																			
TELEFONO:																																																			
DICTAMEN DE USO DE SUELO																																																			
No. DE FOLIO:	FECHA:																																																		
DATOS DEL D.R.O NOMBRE: XX CEDULA PROFESIONAL: XX DIRECCION: XX DELEGACION: XX TELEFONO: XX FIRMA: _____		NORMATIVIDAD <table border="1"> <thead> <tr> <th>CONCEPTO</th> <th>NORMA</th> <th>PROYECTO</th> <th>DIF.</th> </tr> </thead> <tbody> <tr><td>ALTURA MAXIMA PERMITIDA</td><td></td><td></td><td></td></tr> <tr><td>COEFICIENTE DE OCUPACION DEL SUELO</td><td></td><td></td><td></td></tr> <tr><td>COEFICIENTE DE UTILIZACION DEL SUELO</td><td></td><td></td><td></td></tr> <tr><td>COEFICIENTE DE ABSORCION DEL SUELO</td><td></td><td></td><td></td></tr> <tr><td>PORCENTAJE DEL AREA LIBRE</td><td></td><td></td><td></td></tr> <tr><td>RESTRICCION AL FRENTE</td><td></td><td></td><td></td></tr> <tr><td>CAJONES DE ESTACIONAMIENTO</td><td></td><td></td><td></td></tr> <tr><td>RESTRICCIONES DIC. USO DE SUELO</td><td></td><td></td><td></td></tr> </tbody> </table>		CONCEPTO	NORMA	PROYECTO	DIF.	ALTURA MAXIMA PERMITIDA				COEFICIENTE DE OCUPACION DEL SUELO				COEFICIENTE DE UTILIZACION DEL SUELO				COEFICIENTE DE ABSORCION DEL SUELO				PORCENTAJE DEL AREA LIBRE				RESTRICCION AL FRENTE				CAJONES DE ESTACIONAMIENTO				RESTRICCIONES DIC. USO DE SUELO															
CONCEPTO	NORMA	PROYECTO	DIF.																																																
ALTURA MAXIMA PERMITIDA																																																			
COEFICIENTE DE OCUPACION DEL SUELO																																																			
COEFICIENTE DE UTILIZACION DEL SUELO																																																			
COEFICIENTE DE ABSORCION DEL SUELO																																																			
PORCENTAJE DEL AREA LIBRE																																																			
RESTRICCION AL FRENTE																																																			
CAJONES DE ESTACIONAMIENTO																																																			
RESTRICCIONES DIC. USO DE SUELO																																																			
CORRESPBLE. INGENIERIAS NOMBRE: XX CEDULA PROFESIONAL: XX DIRECCION: XX DELEGACION: XX TELEFONO: XX FIRMA: _____		DATOS DEL D.R.O NOMBRE: _____ CEDULA PROFESIONAL: _____ COL. _____ DIRECCION: _____ DELEGACION: _____ TELEFONO: _____ FIRMA: _____																																																	

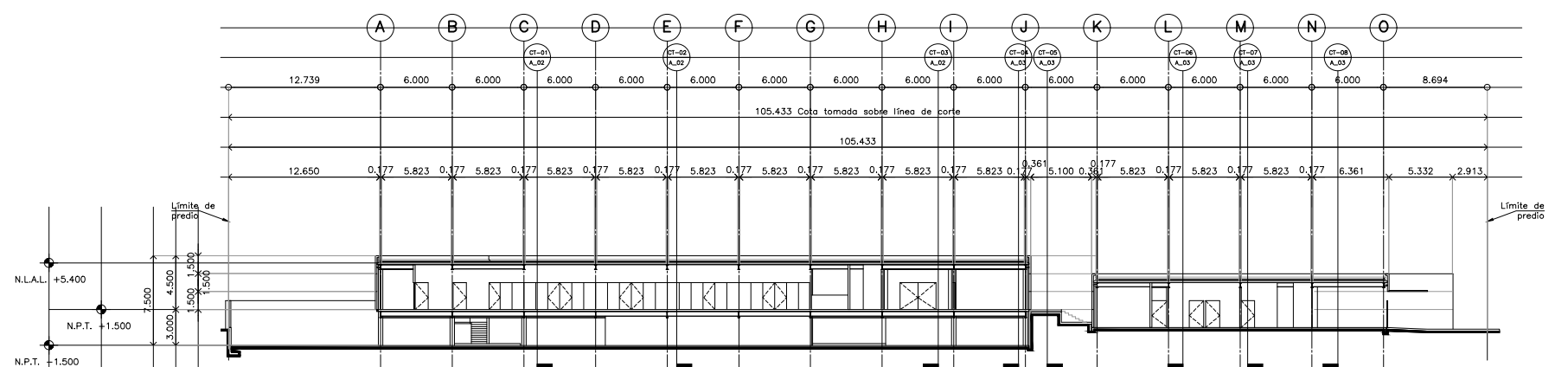
**RIVERO BORRELL - GUTIERREZ
ARQUITECTOS**

DATOS DE LA CONSTRUCCION		SELLO																																																												
CONCEPTO	<table border="1"> <thead> <tr> <th>A. CONSTRUIDA</th> <th>OBRA NUEVA</th> <th>REGULARIZACION</th> <th>LICENCIA ANTERIOR</th> </tr> <tr> <th>No. LIC.</th> <th>FECHA</th> <th>METROS</th> <th></th> </tr> </thead> <tbody> <tr><td>SOTANO</td><td></td><td></td><td></td></tr> <tr><td>PLANTA BAJA</td><td></td><td></td><td></td></tr> <tr><td>1er NIVEL</td><td></td><td></td><td></td></tr> <tr><td>MEZZANINE</td><td></td><td></td><td></td></tr> <tr><td>2do. NIVEL</td><td></td><td></td><td></td></tr> <tr><td>3er NIVEL</td><td></td><td></td><td></td></tr> <tr><td>VOLADOS</td><td></td><td></td><td></td></tr> <tr><td>ESTACIONAMIENTO</td><td></td><td></td><td></td></tr> <tr><td>OTROS</td><td></td><td></td><td></td></tr> <tr><td>TOTAL DE M²</td><td></td><td></td><td></td></tr> <tr><td>BARDEDO ML</td><td></td><td></td><td></td></tr> <tr><td>ALINEAMIENTO ML</td><td></td><td></td><td></td></tr> <tr><td>DEMOLICION</td><td></td><td></td><td></td></tr> </tbody> </table>		A. CONSTRUIDA	OBRA NUEVA	REGULARIZACION	LICENCIA ANTERIOR	No. LIC.	FECHA	METROS		SOTANO				PLANTA BAJA				1er NIVEL				MEZZANINE				2do. NIVEL				3er NIVEL				VOLADOS				ESTACIONAMIENTO				OTROS				TOTAL DE M ²				BARDEDO ML				ALINEAMIENTO ML				DEMOLICION			
A. CONSTRUIDA	OBRA NUEVA		REGULARIZACION	LICENCIA ANTERIOR																																																										
No. LIC.	FECHA		METROS																																																											
SOTANO																																																														
PLANTA BAJA																																																														
1er NIVEL																																																														
MEZZANINE																																																														
2do. NIVEL																																																														
3er NIVEL																																																														
VOLADOS																																																														
ESTACIONAMIENTO																																																														
OTROS																																																														
TOTAL DE M ²																																																														
BARDEDO ML																																																														
ALINEAMIENTO ML																																																														
DEMOLICION																																																														
ESCALA:	1 : 250																																																													
COTAS:	METROS																																																													
CLAVE:	A-05																																																													

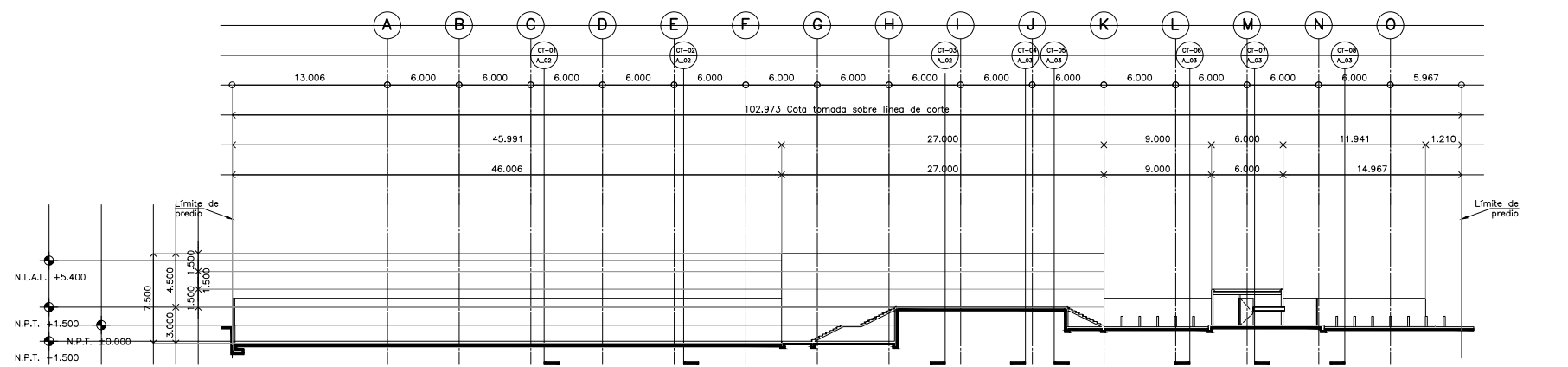
Este plano sustituye a los anteriores
REVISION - 00 / 21 febrero 2018



CORTE LONGITUDINAL CL-04



CORTE LONGITUDINAL CL-05



CORTE LONGITUDINAL CL-06