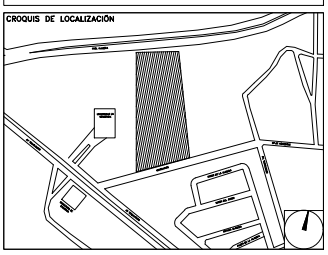


**CENTRO DE SERVICIO INFONAVIT  
AGUASCALIENTES**  
**CALLE BALNEARIOS FRACC. EJIDO DE OJO CALIENTE  
MUNICIPIO DE AGUASCALIENTES EDO. DE AGUASCALIENTES**

**PROYECTO EJECUTIVO  
DETALLES**

- NOTAS GENERALES
1. LAS DIMENSIONES Y COTAS DESCRITAS EN ESTOS DIBUJOS DEBERÁN TENER PRECEDENCIA SOBRE LA E S C A L A .
  2. LOS CONTRATISTAS DEBERÁN VERIFICAR Y SER RESPONSABLES POR TODAS LAS DIMENSIONES Y CONDICIONES EN EL TRABAJO Y RIVERO BORRELL - GUTIERREZ ARQUITECTOS DEBE SER NOTIFICADA DE CUALQUIER VARIACIÓN EN LAS DIMENSIONES Y CONDICIONES INDICADAS, EN CADA UNO DE LOS PLANOS.
  3. LAS ESPECIFICACIONES Y DETALLES EN LA ESCALA ADECUADA DEBERÁN SER SOMETIDOS A LA APROBACIÓN POR RIVERO BORRELL - GUTIERREZ ARQUITECTOS PARA PROCEDER A LA FABRICACIÓN DE LOS ELEMENTOS QUE SE INDIQUEN.
  4. TODAS LAS IDEAS, DISEÑOS, ACOMODOS Y PLANES INDICADOS O REPRESENTADOS EN ESTOS PLANOS PERTENECEN Y SON PROPIEDAD DE RIVERO BORRELL - GUTIERREZ ARQUITECTOS; Y FUERON CREADOS Y DESARROLLADOS PARA SU USO EN RELACIÓN CON EL PROYECTO ESPECIFICADO. NINGUNO DE DICHS DISEÑOS, IDEAS, ACOMODOS Y PLANES DEBERÁN SER USADOS Y PRESENTADOS A PERSONAS, FIRMAS O COMPAÑÍAS POR NINGÚN MOTIVO CUALQUIERA QUE SEA SIN EL PERMISO ESCRITO DE RIVERO BORRELL - GUTIERREZ ARQUITECTOS .
  5. CONSULTE LAS FECHAS Y REVISIONES SUBSECUENTES DE CADA PLANO; LOS PLANOS ARQUITECTONICOS RIGEN SOBRE LOS PLANOS ESTRUCTURALES, DE INSTALACIONES, ETC., EN CASO DE EXISTIR DISCREPANCIAS, SE CONSULTARÁN CON RIVERO BORRELL - GUTIERREZ ARQUITECTOS .
  6. LAS MODIFICACIONES REALIZADAS EN EL PRESENTE PLANO CANCELAN TODOS LOS ANTERIORES.
  7. TODAS LAS MEDIDAS DE PAÑOS, ÁNGULOS Y NIVELES QUE SE RELACIONEN CON LA INTERSECCIÓN DE CUALQUIER TIPO DE ELEMENTOS DEBERÁN SER VERIFICADOS EN OBRA .
  8. LAS COTAS EN LOS PLANOS QUE CONTIENEN ELEMENTOS DESDOLADOS REPRESENTAN MEDIDAS EN VERDADERA MAGNITUD, POR LO QUE NO NECESARIAMENTE COINCIDEN CON LAS COTAS EN OTROS PLANOS DONDE LOS MISMOS ELEMENTOS APARECEN EN PROYECCIÓN .



NUMERO DEL PLANO:	NORTE:
FECHA:	ACOTACION:
UBICACION DEL ARCHIVO:	ESCALA:



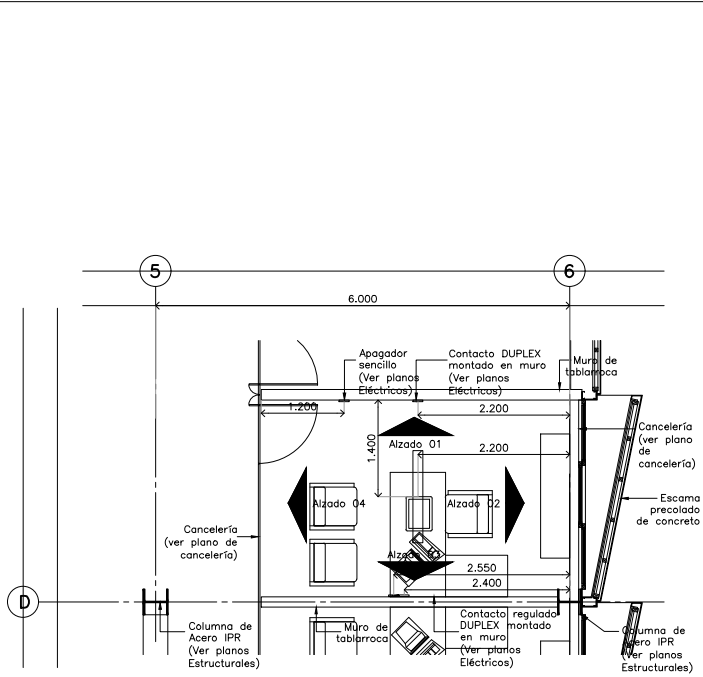
**USO ESPECIFICO DEL PREDIO:**  
**TIPO DE TRAMITE:**

<b>DATOS DEL PROPIETARIO</b>		<b>DATOS GENERALES</b>	
NOMBRE:	No.:	<b>DATOS DEL PREDIO</b>	
CALLE:		CLAVE CATASTRAL:	USO
DELEGACION:		CONDOMINIO:	HABITACIONAL <input type="checkbox"/>
TELEFONO:		AREA:	UNIFAMILIAR <input type="checkbox"/>
FIRMA:		M2:	PLURIFAMILIAR (CONDOMINIO) <input type="checkbox"/>
<b>DATOS DEL D.R.O</b>		MEC:	COMERCIAL <input type="checkbox"/>
NOMBRE: XX		FONDO:	SERVICIOS <input type="checkbox"/>
CECULA PROFESIONAL: XX		No OFICIAL:	INDUSTRIAL <input type="checkbox"/>
DIRECCION: XX			
DELEGACION: XX			
TELEFONO: XX			
FIRMA:			
<b>CORRESPBLE. INGENIERIAS</b>		<b>NORMATIVIDAD</b>	
NOMBRE: XX		<b>CONCEPTO</b>	
CECULA PROFESIONAL: XX		ALTIMA MAXIMA PERMITIDA	
DIRECCION: XX		COEFICIENTE DE OCUPACION DEL SUELO	
DELEGACION: XX		COEFICIENTE DE UTILIZACION DEL SUELO	
TELEFONO: XX		COEFICIENTE DE ABSORCION DEL SUELO	
FIRMA:		PORCENTAJE DEL AREA LIBRE	
<b>DATOS DEL D.R.O</b>		RESTRICCION AL FRENTE	
NOMBRE: ..	COL.	CAJONES DE ESTACIONAMIENTO	
DIRECCION: ..		RESTRICCIONES DIC. USO DE SUELO	
DELEGACION: ..			
TELEFONO: ..			
FIRMA:			

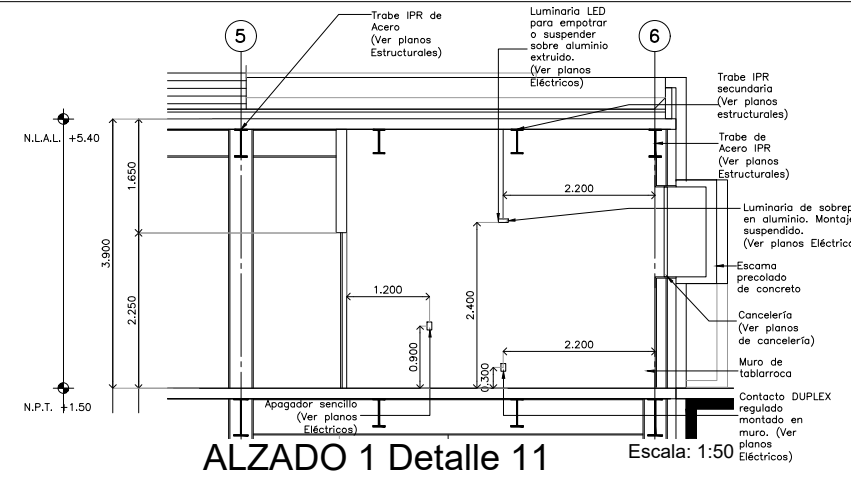
**RIVERO BORRELL - GUTIERREZ  
ARQUITECTOS**

<b>DATOS DE LA CONSTRUCCION</b>		<b>SELO</b>	
CONCEPTO	AL CONSTRUIDA	OBRA NUEVA	RECONSTRUCCION
BOTANO			
PLANTA BAJA			
1er NIVEL			
MEZZANINE			
2do NIVEL			
3er NIVEL			
VOLADOS			
ESTACIONAMIENTO			
OTROS			
TOTAL DE M <sup>2</sup>			
BARDEO ML			
ALINEAMIENTO ML			
DEMOLICION			

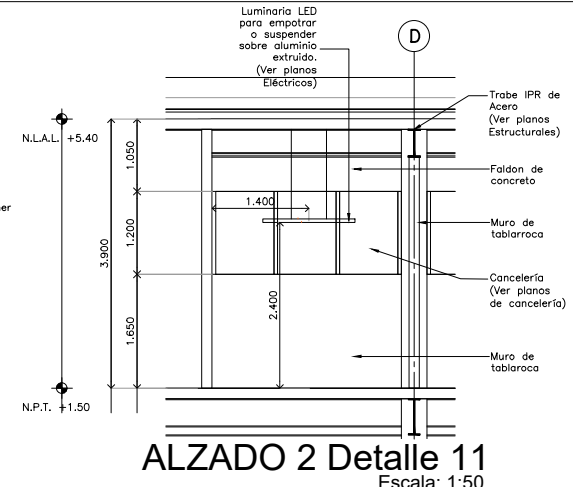
ESCALA:	<b>SELO</b>	
1 : 50		
COTAS:	METROS	
CLAVE:	DE-08	
Este plano sustituye a los anteriores		
REVISIÓN - 00 / 21 febrero 2018		



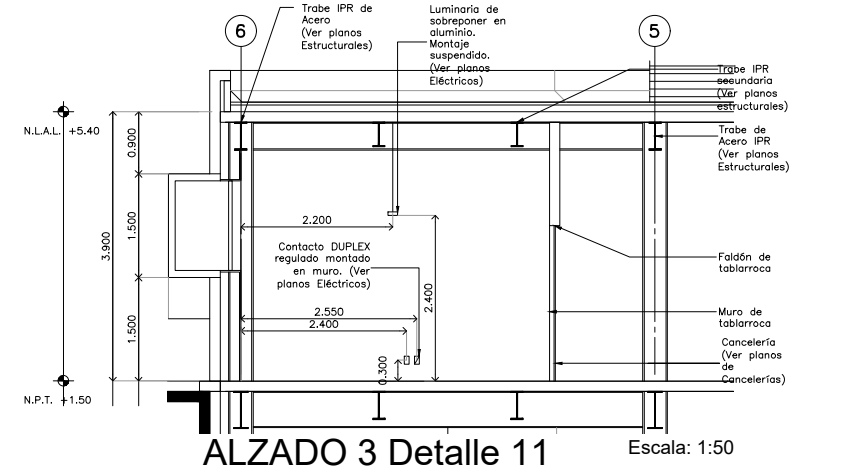
**Detalle 11**  
**Gerente de Auditoría / Delegación**  
Escala: 1:50



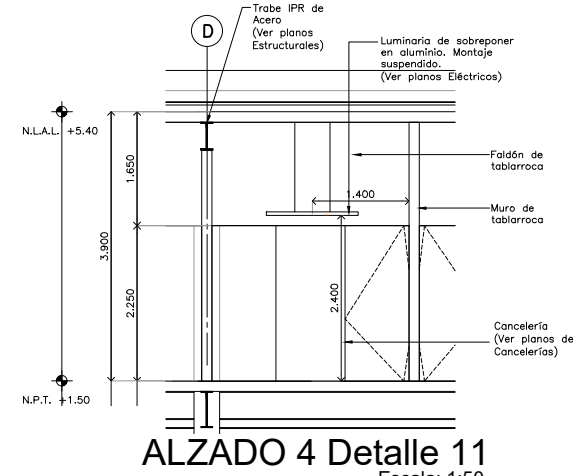
**ALZADO 1 Detalle 11**  
Escala: 1:50



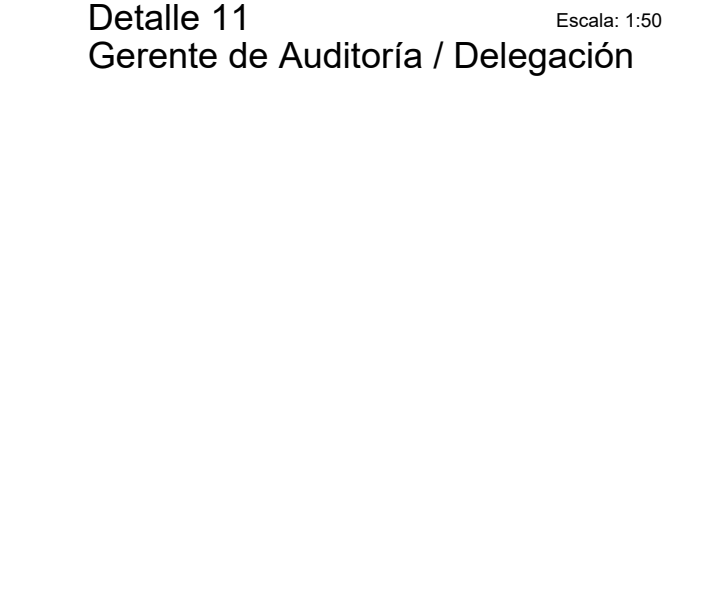
**ALZADO 2 Detalle 11**  
Escala: 1:50



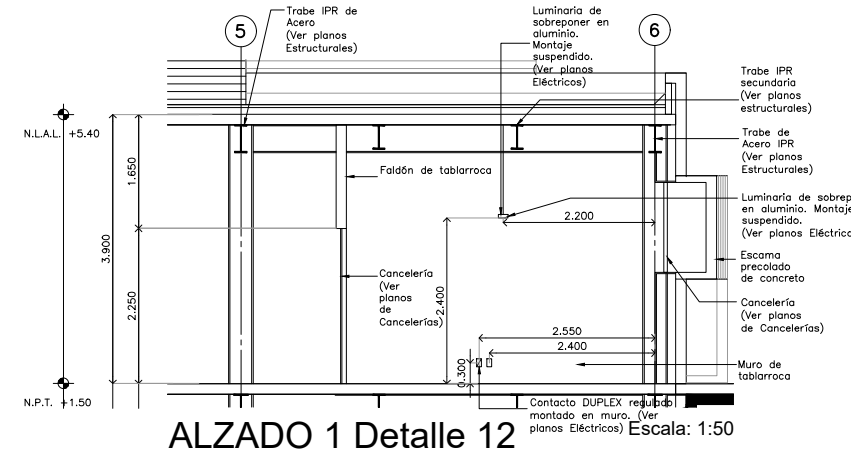
**ALZADO 3 Detalle 11**  
Escala: 1:50



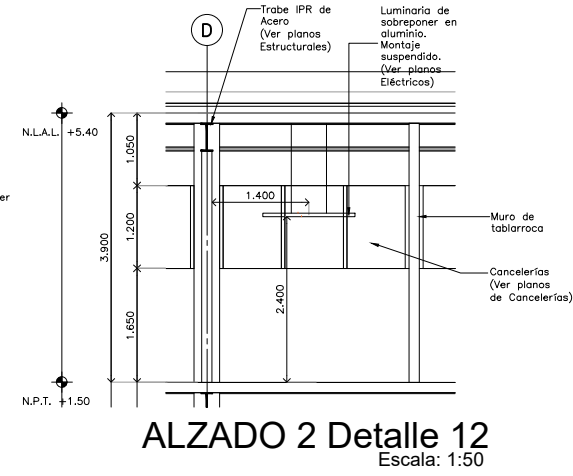
**ALZADO 4 Detalle 11**  
Escala: 1:50



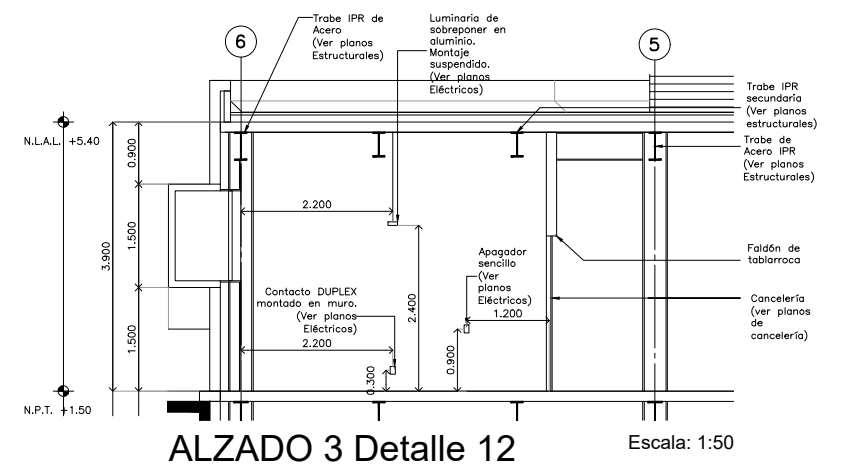
**Detalle 12**  
**Gerente de Sustentabilidad / Delegación**  
Escala: 1:50



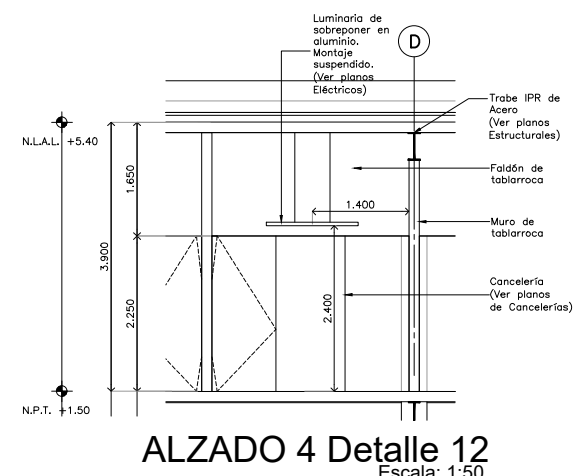
**ALZADO 1 Detalle 12**  
Escala: 1:50



**ALZADO 2 Detalle 12**  
Escala: 1:50



**ALZADO 3 Detalle 12**  
Escala: 1:50



**ALZADO 4 Detalle 12**  
Escala: 1:50