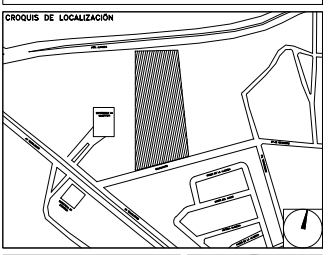


**CENTRO DE SERVICIO INFONAVIT
AGUASCALIENTES**
CALLE BALNEARIOS FRACC. EJIDO DE OJO CALIENTE
MUNICIPIO DE AGUASCALIENTES EDO. DE AGUASCALIENTES

NOTAS GENERALES
1. LAS DIMENSIONES Y COTAS DESCRITAS EN ESTOS DIBUJOS DEBERÁN TENER PRECEDENCIA SOBRE LA E S C A L A .
2. LOS CONTRATISTAS DEBERÁN VERIFICAR Y SER RESPONSABLES POR TODAS LAS DIMENSIONES Y CONDICIONES EN EL TRABAJO Y RIVERO BORRELL - GUTIERREZ ARQUITECTOS DEBE SER NOTIFICADA DE CUALQUIER VARIACIÓN EN LAS DIMENSIONES Y CONDICIONES INDICADAS EN CADA UNO DE LOS PLANOS.
3. LAS ESPECIFICACIONES Y DETALLES EN LA ESCALA ADECUADA DEBERÁN SER SOMETIDOS A LA APROBACIÓN POR RIVERO BORRELL - GUTIERREZ ARQUITECTOS PARA PROCEDER A LA FABRICACIÓN DE LOS ELEMENTOS QUE SE INDIQUEN.
4. TODAS LAS IDEAS, DISEÑOS, ACOMODOS Y PLANES INDICADOS O REPRESENTADOS EN ESTOS PLANOS PERTENECEN Y SON PROPIEDAD DE RIVERO BORRELL - GUTIERREZ ARQUITECTOS; Y FUERON CREADOS Y DESARROLLADOS PARA SU USO EN RELACIÓN CON EL PROYECTO ESPECIFICADO. NINGUNO DE DICHS DISEÑOS, IDEAS, ACOMODOS Y PLANES DEBERÁN SER USADOS Y PRESENTADOS A PERSONAS, FIRMAS O COMPAÑÍAS POR NINGÚN MOTIVO CUALQUIERA QUE SEA SIN EL PERMISO ESCRITO DE RIVERO BORRELL - GUTIERREZ ARQUITECTOS .
5. CONSULTE LAS FECHAS Y REVISIONES SUBSECUENTES DE CADA PLANO; LOS PLANOS ARQUITECTÓNICOS RIGEN SOBRE LOS PLANOS ESTRUCTURALES, DE INSTALACIONES, ETC., EN CASO DE EXISTIR DISCREPANCIAS, SE CONSULTARÁN CON RIVERO BORRELL - GUTIERREZ ARQUITECTOS .
6. LAS MODIFICACIONES REALIZADAS EN EL PRESENTE PLANO CANCELAN TODOS LOS ANTERIORES.
7. TODAS LAS MEDIDAS DE PAÑOS, ÁNGULOS Y NIVELES QUE SE RELACIONEN CON LA INTERSECCIÓN DE CUALQUIER TIPO DE ELEMENTOS DEBERÁN SER VERIFICADOS EN OBRA .
8. LAS COTAS EN LOS PLANOS QUE CONTIENEN ELEMENTOS DESDOLBADOS REPRESENTAN MEDIDAS EN VERDADERA MAGNITUD; POR LO QUE NO NECESARIAMENTE COINCIDEN CON LAS COTAS EN OTROS PLANOS DONDE LOS MISMOS ELEMENTOS APARECEN EN PROYECCIÓN .

PROYECTO EJECUTIVO
DETALLES



NUMERO DEL PLANO: _____ NORTE:

FECHA: 00-00-00 ACOOTACION: _____ ESCALA: _____

UBICACION DEL ARCHIVO: _____



USO ESPECIFICO DEL PREDIO:
TIPO DE TRAMITE:

DATOS DEL PROPIETARIO		DATOS GENERALES	
NOMBRE: _____ No.: _____		DATOS DEL PREDIO	
CALLE: _____	COLONIA: _____	CLAVE CATASTRAL: _____	USO
DELEGACION: XX	TELEFONO: _____	CONDOMINIO: _____	HABITACIONAL <input type="checkbox"/>
FIRMA: _____		MEDIDA DEL FRENTE: _____ AREA: _____ M2.	UNIFAMILIAR <input type="checkbox"/>
DATOS DEL D.R.O		DIRECCION: XX	PLURIFAMILIAR (CONDOMINIO) <input type="checkbox"/>
NOMBRE: XX	CEDULA PROFESIONAL: XX	ENTRE LA CALLE: _____ Y LA CALLE: _____	COMERCIAL <input type="checkbox"/>
DIRECCION: XX	DELEGACION: XX	COLONIA: _____	SERVICIOS <input type="checkbox"/>
TELEFONO: XX	FIRMA: _____	DELEGACION: XX	INDUSTRIAL <input type="checkbox"/>
CORRESPBLE. INGENIERIAS		DICTAMEN DE USO DE SUELO	
NOMBRE: XX	CEDULA PROFESIONAL: XX	No. DE FOLIO: _____	FECHA: _____
DIRECCION: XX	DELEGACION: XX	NORMATIVIDAD	
TELEFONO: XX	FIRMA: _____	CONCEPTO	
DATOS DEL D.R.O		ALTIMA MAXIMA PERMITIDA _____	
NOMBRE: _____	CEDULA PROFESIONAL: _____	COEFICIENTE DE OCUPACION DEL SUELO _____	
DIRECCION: _____	DELEGACION: _____	COEFICIENTE DE UTILIZACION DEL SUELO _____	
TELEFONO: _____	FIRMA: _____	COEFICIENTE DE ABSORCION DEL SUELO _____	
DATOS DEL D.R.O		PORCENTAJE DEL AREA LIBRE _____	
NOMBRE: _____	CEDULA PROFESIONAL: _____	RESTRICCION AL FRENTE _____	
DIRECCION: _____	DELEGACION: _____	CAJONES DE ESTACIONAMIENTO _____	
TELEFONO: _____	FIRMA: _____	RESTRICCIONES DIC. USO DE SUELO _____	

RIVERO BORRELL - GUTIERREZ
ARQUITECTOS

DATOS DE LA CONSTRUCCION					
CONCEPTO	A. CONSTRUIDA	OBRA NUEVA	RECONSTRUCCION	LICENCIA ANTERIOR	
SOTANO				NO LIC.	FECHA
PLANTA BAJA					METROS
1er NIVEL					
MEZANINE					
2do NIVEL					
3er NIVEL					
VOLADOS					
ESTACIONAMIENTO					
OTROS					
TOTAL DE M ²					
BARDEDO ML					
ALINEAMIENTO ML					
DEMOLICION					

SELLO

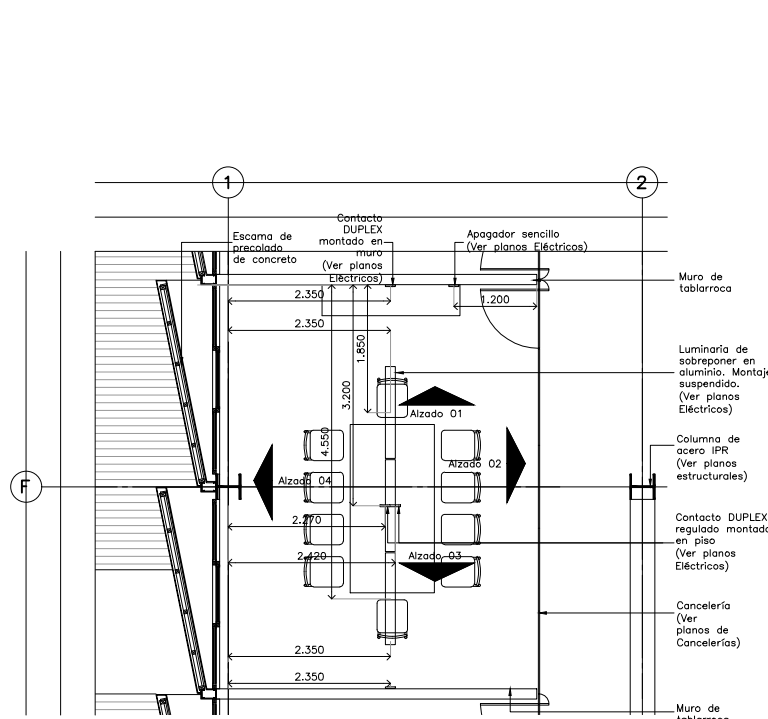
ESCALA: 1 : 50 **SELLO**

COTAS: METROS

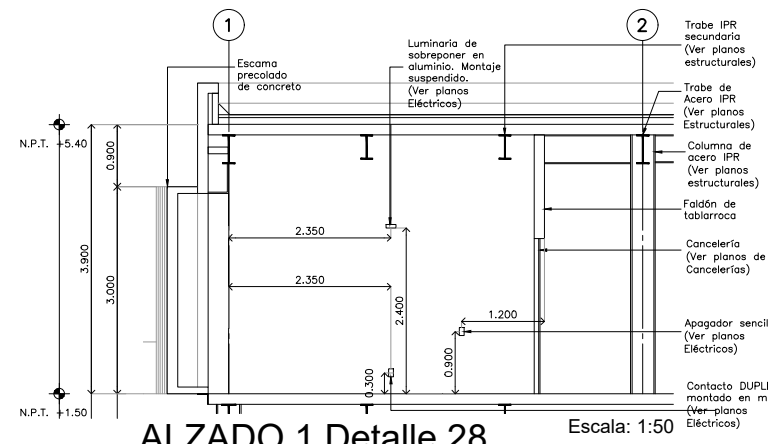
CLAVE: DE-17

Este plano sustituye a los anteriores

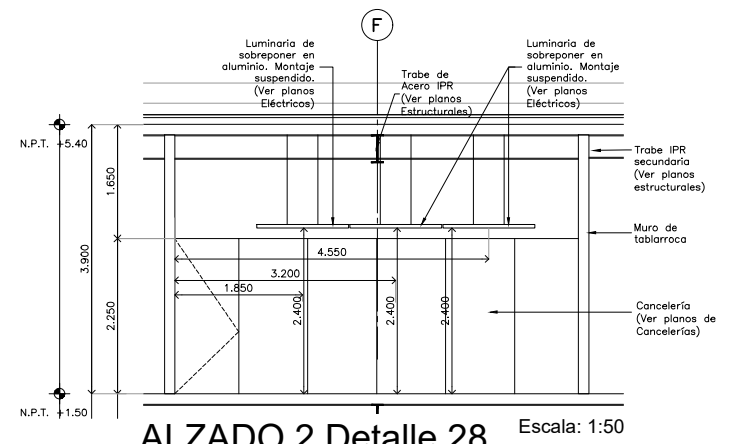
REVISION - 00 / 21 febrero 2018



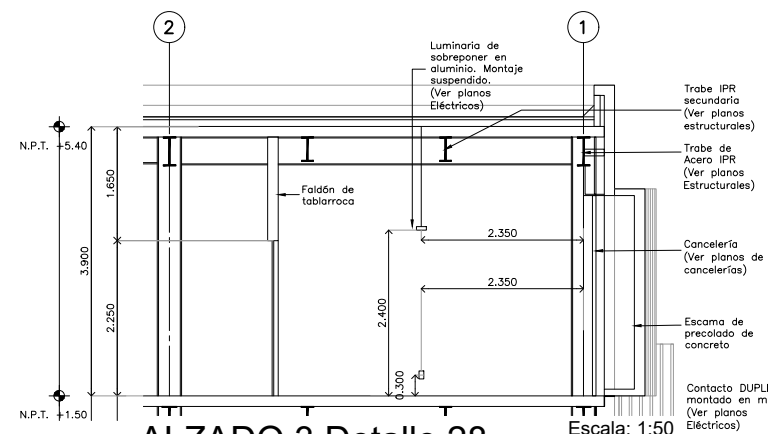
Detalle 28
Planta Sala de Juntas / Delegación
Escala: 1:50



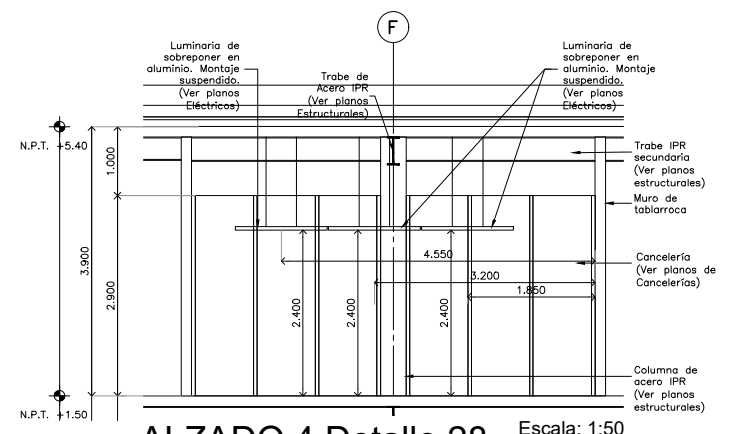
ALZADO 1 Detalle 28
Escala: 1:50



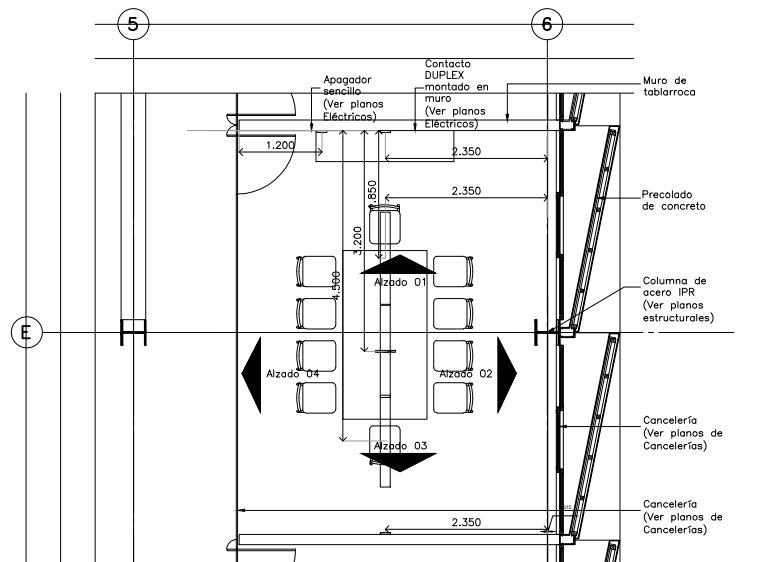
ALZADO 2 Detalle 28
Escala: 1:50



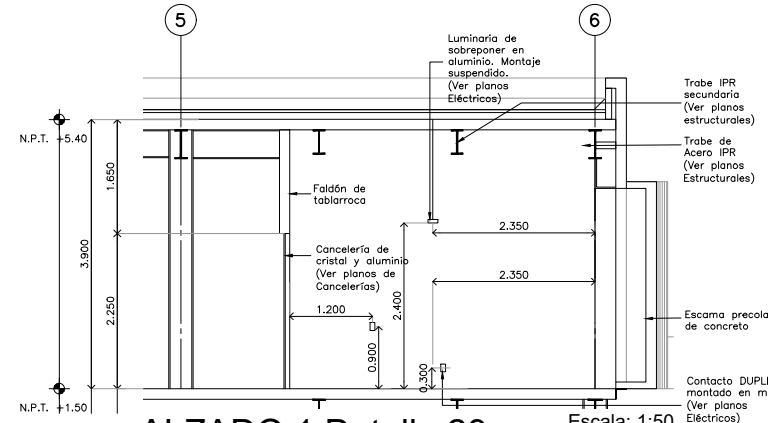
ALZADO 3 Detalle 28
Escala: 1:50



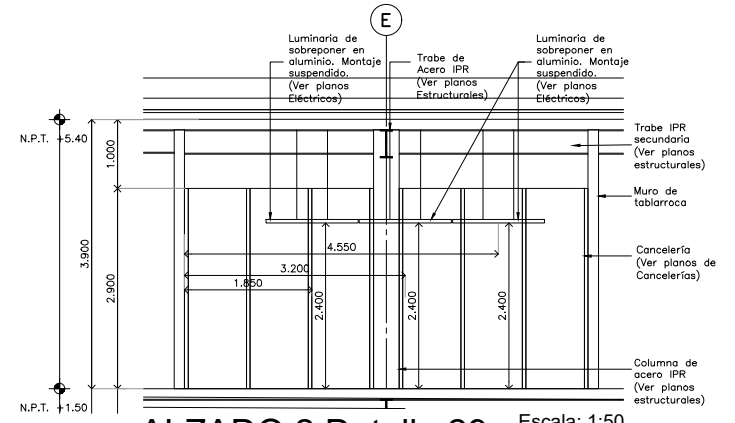
ALZADO 4 Detalle 28
Escala: 1:50



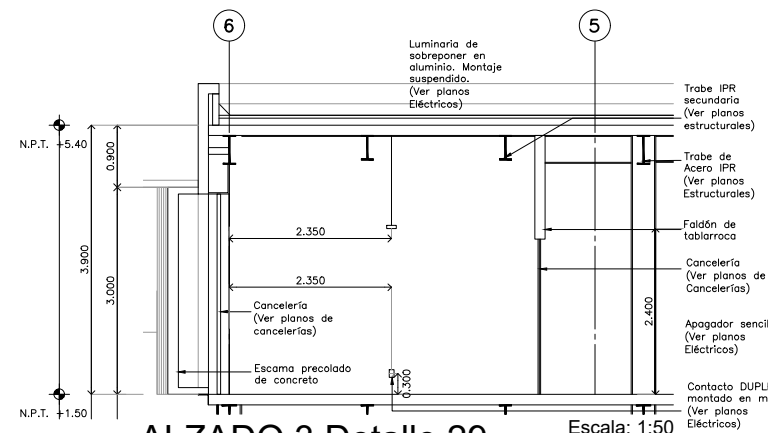
Detalle 29
Planta Sala de Juntas / Delegación
Escala: 1:50



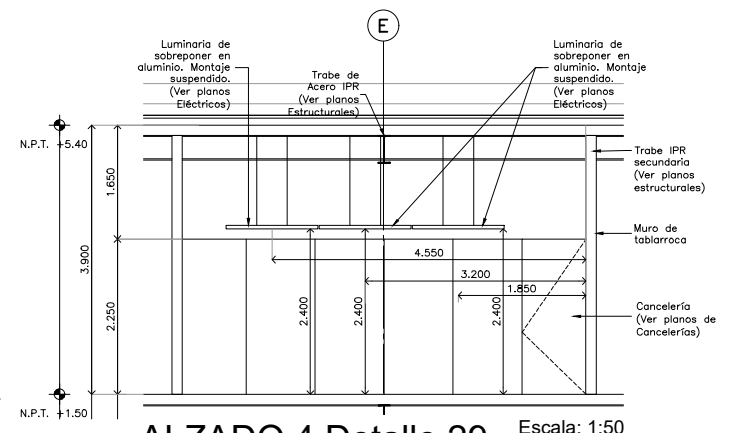
ALZADO 1 Detalle 29
Escala: 1:50



ALZADO 2 Detalle 29
Escala: 1:50



ALZADO 3 Detalle 29
Escala: 1:50



ALZADO 4 Detalle 29
Escala: 1:50