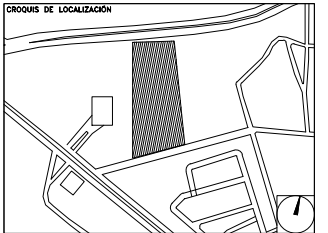


**CENTRO DE SERVICIO INFONAVIT
AGUASCALIENTES
CALLE BALNEARIOS FRACC. EJIDO DE OJO CALIENTE
MUNICIPIO DE AGUASCALIENTES EDO. DE AGUASCALIENTES**

PROYECTO EJECUTIVO

HERRERÍAS

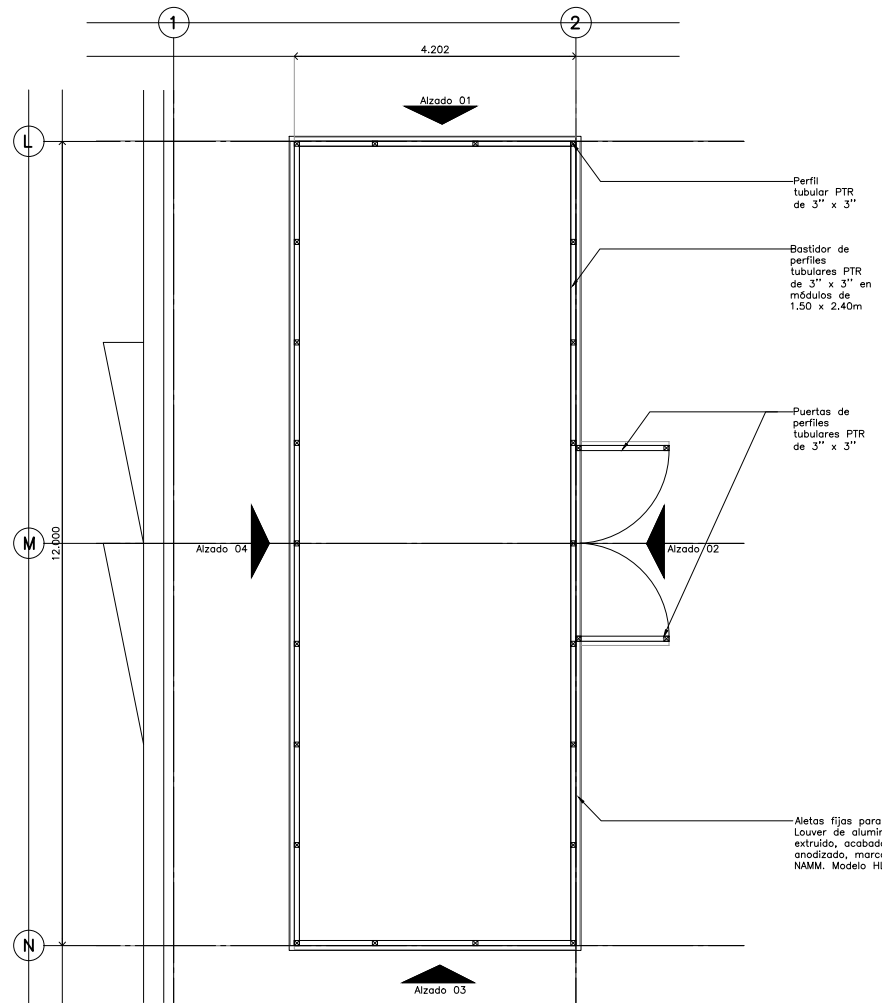


NUMERO DEL PLANO:	ACOTACION:	ESCALA:
00-00-00		
UBICACION DEL ARCHIVO:		

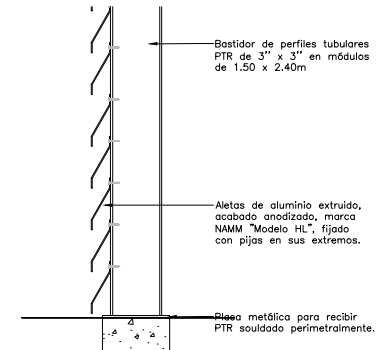


- NOTAS GENERALES**
1. LAS DIMENSIONES Y COTAS DESCRITAS EN ESTOS DIBUJOS DEBERÁN TENER PRECEDENCIA SOBRE LA E S C A L A .
 2. LOS CONTRATISTAS DEBERÁN VERIFICAR Y SER RESPONSABLES POR TODAS LAS DIMENSIONES Y CONDICIONES EN EL TRABAJO Y RIVERO BORRELL - GUTIERREZ ARQUITECTOS DEBE SER NOTIFICADA DE CUALQUIER VARIACION EN LAS DIMENSIONES Y CONDICIONES INDICADAS EN CADA UNO DE LOS PLANOS .
 3. LAS ESPECIFICACIONES Y DETALLES EN LA ESCALA ADECUADA DEBERÁN SER SOMETIDOS A LA APROBACION POR RIVERO BORRELL - GUTIERREZ ARQUITECTOS PARA PROCEDER A LA FABRICACION DE LOS ELEMENTOS QUE SE INDICUEN .
 4. TODAS LAS IDEAS, DISEÑOS, ACOMODOS Y PLANES INDICADOS O REPRESENTADOS EN ESTOS PLANOS PERTENECEN Y SON PROPIEDAD DE RIVERO BORRELL - GUTIERREZ ARQUITECTOS; Y FUERON CREADOS Y DESARROLLADOS PARA SU USO EN RELACION CON EL PROYECTO ESPECIFICADO. NINGUNO DE DICHO DISEÑOS, IDEAS, ACOMODOS Y PLANES DEBERÁN SER USADOS Y PRESENTADOS A PERSONAS, FIRMAS O COMPAÑIAS POR NINGUN MOTIVO CUALQUIERA QUE SEA SIN EL PERMISO ESCRITO DE RIVERO BORRELL - GUTIERREZ ARQUITECTOS .
 5. CONSULTE LAS FECHAS Y REVISIONES SUBSECUENTES DE CADA PLANO; LOS PLANOS ARQUITECTONICOS RIGEN SOBRE LOS PLANOS ESTRUCTURALES, DE INSTALACIONES, ETC., EN CASO DE EXISTIR DISCREPANCIAS, SE CONSULTARÁN CON RIVERO BORRELL - GUTIERREZ ARQUITECTOS .
 6. LAS MODIFICACIONES REALIZADAS EN EL PRESENTE PLANO CANCELAN TODOS LOS ANTERIORES .
 7. TODAS LAS MEDIDAS DE PAÑOS, ÁNGULOS Y NIVELES QUE SE RELACIONEN CON LA INTERSECCION DE CUALQUIER TIPO DE ELEMENTOS DEBERÁN SER V E R I F I C A D O S E N .
 8. LAS COTAS EN LOS PLANOS QUE CONTIENEN ELEMENTOS DESDOBLADOS REPRESENTAN MEDIDAS EN VERDADERA MAGNITUD, POR LO QUE NO NECESARIAMENTE COINCIDEN CON LAS COTAS EN OTROS PLANOS DONDE LOS MISMOS ELEMENTOS APARECEN EN PROYECCION .


NOTA: EL LOUVER SERÁ COLOCADO SOBRE EL ENTORTADO DE LAS PENDIENTES Y ESTARÁ PLOMADO Y NIVELADO, EN CUYO CASO DE EXISTIR CALZAS TENDRÁN QUE SER TRATADAS CON IMPERMEABILIZANTE.



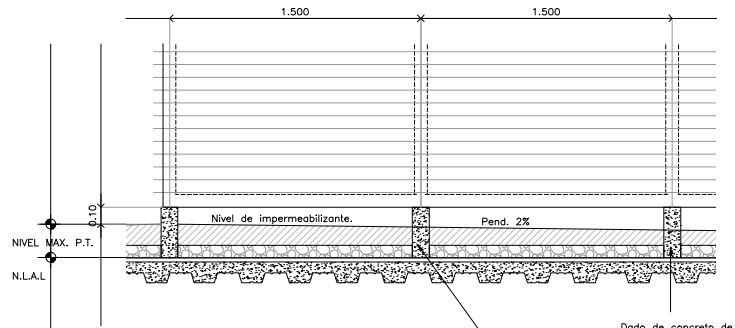
**PLANTA
LOUVER 02 en azotea CESI N + 3.90**
Escala: 1:50



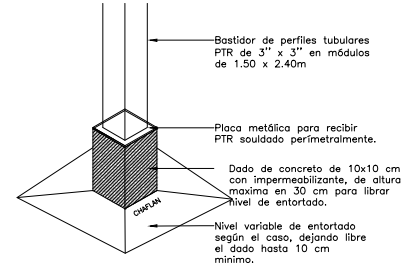
FIJACION DE LOUVER



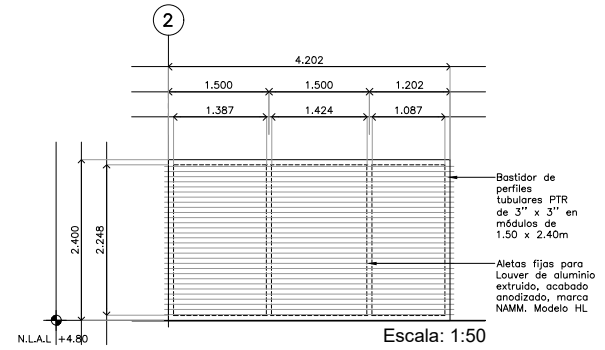
DETALLE ALETAS



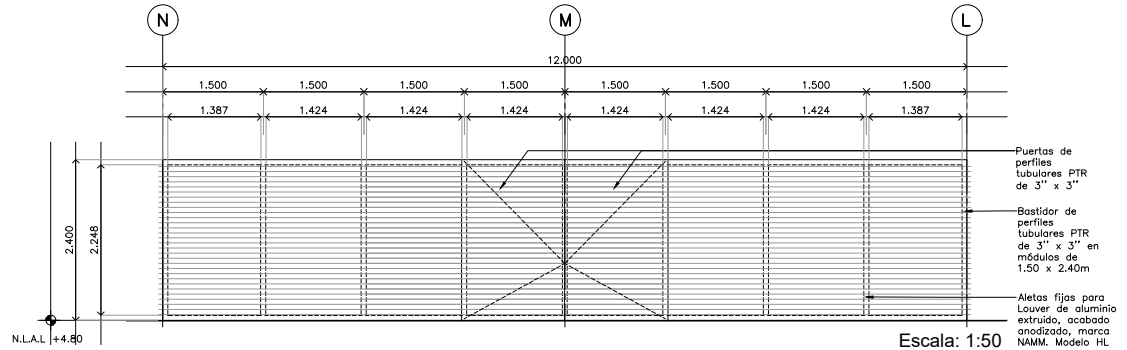
SOPORTES LOUVER



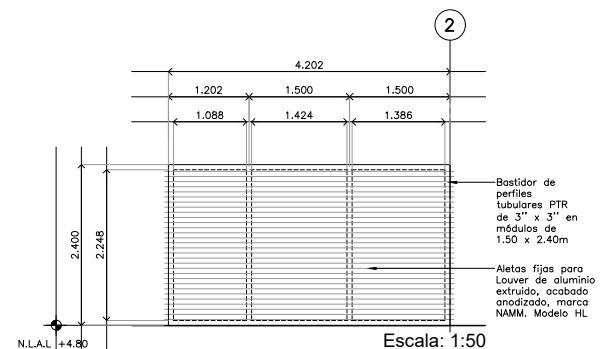
DETALLE



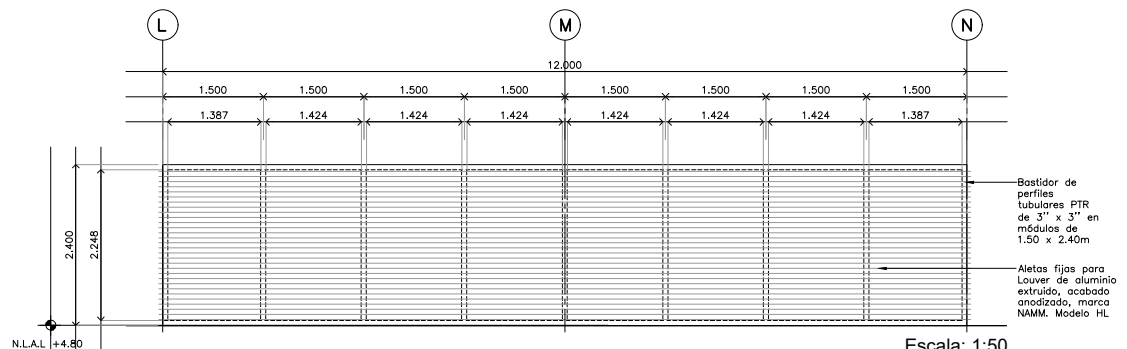
ALZADO 1 LOUVER 02
Escala: 1:50



ALZADO 2 LOUVER 02
Escala: 1:50



ALZADO 3 LOUVER 02
Escala: 1:50



ALZADO 4 LOUVER 02
Escala: 1:50

USO ESPECIFICO DEL PREDIO:
TIPO DE TRAMITE:

DATOS DEL PROPIETARIO NOMBRE: No.: CALLE: No.: COLONIA: DELEGACION: TELEFONO: FIRMA:	DATOS DEL D.R.O NOMBRE: xx CEDULA PROFESIONAL: xx DIRECCION: xx DELEGACION: xx TELEFONO: xx FIRMA:	DATOS DEL D.R.O NOMBRE: .. CEDULA PROFESIONAL: .. DIRECCION: .. DELEGACION: .. TELEFONO: .. FIRMA:	DATOS GENERALES DATOS DEL PREDIO CLAVE CATASTRAL: CONDOMINIO: AREA: M2 MEDIDA DEL FRENTE: FONDO: m DIRECCION: CALLE: ENTRE LA CALLE: Y LA CALLE: COLONIA: DELEGACION: DICTAMEN DE USO DE SUELO No. DE FOLIO: FECHA:	USO HABITACIONAL <input type="checkbox"/> UNIFAMILIAR <input type="checkbox"/> PLURIFAMILIAR (CONDOMINIO) <input type="checkbox"/> COMERCIAL <input type="checkbox"/> SERVICIOS <input type="checkbox"/> INDUSTRIAL <input type="checkbox"/>
CORRESPBLE. INGENIERIAS NOMBRE: xx CEDULA PROFESIONAL: xx DIRECCION: xx DELEGACION: xx TELEFONO: xx FIRMA:			NORMATIVIDAD CONCEPTO ALTURA MAXIMA PERMITIDA COEFICIENTE DE OCUPACION DEL SUELO COEFICIENTE DE UTILIZACION DEL SUELO COEFICIENTE DE ABSORCION DEL SUELO PORCENTAJE DEL AREA LIBRE RESTRICCION AL FRENTE CALZONES DE ESTACIONAMIENTO RESTRICCIONES DIC. USO DE SUELO	

**RIVERO BORRELL - GUTIERREZ
ARQUITECTOS**

DATOS DE LA CONSTRUCCION CONCEPTO SOTANO PLANTA BAJA 1er NIVEL MEZZANINE 2do NIVEL 3er NIVEL VOLADOS ESTACIONAMIENTO OTROS TOTAL DE M ² BARDEO ML ALINEAMIENTO ML DEMOLICION	SELO ESCALA: VARIAS COTAS: METROS CLAVE: HE-13	SELO Este plano sustituye a los anteriores REVISION - 00 / 21 febrero 2018
--	---	---