



Torote (Busera microphylla)



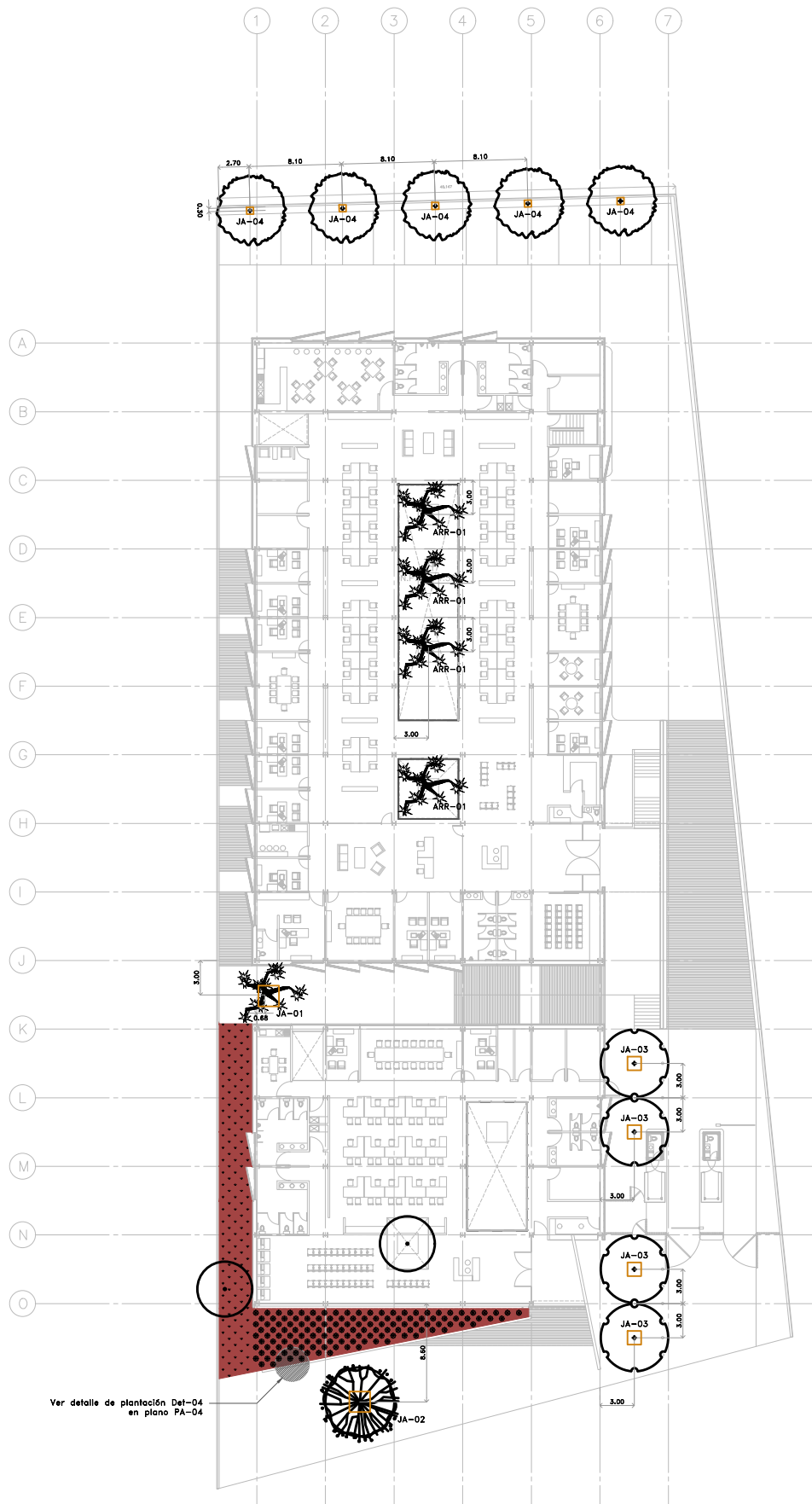
Jacaranda (Jacaranda mimosifolia)



Echeveria Rainbow (Echeveria agavoides)




Barril de Oro (Echinocactus grusonii)




Ver detalle de plantación Det-04 en plano PA-04


PLANTA ARQUITECTÓNICA  
NIVELES ±0.000 y +1.500  
ESC. 1:250




Encino (Quercus virginiana)



Palo Verde (Parkinsonia aculeata)



Corona de Cristo (Euphorbia milii)



Gravilla 1/4" Blanca, Gris o Negra de la Región

**CENTRO DE SERV. INFONAVIT Y DELEGACIÓN CESI / DELEGACIÓN / AGUASCALIENTES**  
**CALLE BALNEARIOS FRACC. EJIDO DE OJO CALIENTE**  
**MUNICIPIO DE AGUASCALIENTES EDO. DE AGUASCALIENTES**

**PROYECTO EJECUTIVO**

PLANO: PAISAJE

CRUCES DE LOCALIZACIÓN

NUMERO DEL PLANO: ACOTACION: ESCALA: FECHA: 2018-01-18

UBICACION DEL ARCHIVO:

**INFONAVIT**

**SIMBOLOGÍA**

**ÁRBOLES**

- Torote (Busera microphylla)
- Jacaranda (Jacaranda mimosifolia)
- Encino (Quercus virginiana)
- Palo Verde (Parkinsonia aculeata)
- Árbol Existente

**ARBUSTOS**

- Barril de Oro (Echinocactus grusonii)
- Echeveria Rainbow (Echeveria agavoides)
- Corona de Cristo (Euphorbia milii)

**MATERIALES PÉTREOS**

- Gravilla 1/4" Blanca, Gris o Negra de la Región

**ARRIATES Y JARDINERAS**

- ARR-00 Arriates
- JA-00 Jardineras

**Notas:**

Tierra vegetal en capa de 15 cms. en postes; 20 cms. en subrasantes; 30 cms. en arriates; caja de 1.20x1.20x1.50 en repelido de borques

**REFERENCIAS DEL PLANO:**

VER PLANO DEL PROYECTO DE ARQUITECTURA DE PASADIZO EN PLANO PA-01  
VER CORTES DEL PROYECTO DE ARQUITECTURA DE PASADIZO EN PLANO PA-02  
VER TABLAS DE SELECCIÓN, SUBSTRATOS, MATERIALES PÉTREOS, ARRIATES Y JARDINERAS EN PLANO PA-03  
VER DETALLES DEL PROYECTO DE ARQUITECTURA DE PASADIZO EN PLANO PA-04

**USO ESPECIFICO DEL PREDIO:**

**TIPO DE TRAMITE:**

DATOS DEL PROPIETARIO		DATOS GENERALES	
NOMBRE:	No.:	<b>DATOS DEL PREDIO</b>	
CALLE:		CLAVE CATASTRAL:	<b>USO</b>
DELEGACION:		CONDominio:	HABITACIONAL <input type="checkbox"/>
TELEFONO:		MEIDA DEL FRENTE:	UNIFAMILIAR <input type="checkbox"/>
FIRMA:		LOTES:	PLURIFAMILIAR (CONDominio) <input type="checkbox"/>
<b>DATOS DEL D.R.O</b>		DIRECCION:	COMERCIAL <input type="checkbox"/>
NOMBRE: xx		ENTRE LA CALLE:	SERVICIOS <input type="checkbox"/>
CEDELA PROFESIONAL: xx		Y LA CALLE:	INDUSTRIAL <input type="checkbox"/>
DIRECCION: xx		COLOMIA:	
DELEGACION: xx		DELEGACION:	
TELEFONO: xx		DICTAMEN DE USO DE SUELO	
FIRMA:		No. DE FOLIO:	
<b>CORRESPBLE. INGENIERIAS</b>		FECHA:	
NOMBRE: xx		<b>NORMATIVIDAD</b>	
CEDELA PROFESIONAL: xx		CONCEPTO	NORMA
DIRECCION: xx		ALTURA MAXIMA PERMITIDA	PROYECTO
DELEGACION: xx		COEFICIENTE DE OCUPACION DEL SUELO	DF
TELEFONO: xx		COEFICIENTE DE UTILIZACION DEL SUELO	
FIRMA:		COEFICIENTE DE ABSORCION DEL SUELO	
<b>DATOS DEL D.R.O</b>		RESTRICCION AL FRENTE	
NOMBRE: ..		RESTRICCION AL FONTO	
DIRECCION: ..	COL.	RESTRICCION AL FONTO	
DELEGACION: ..		RESTRICCIONES DIC. USO DE SUELO	
TELEFONO: ..			
FIRMA:			

**RIVERO BORRELL - GUTIERREZ**  
**ARQUITECTOS**

DATOS DE LA CONSTRUCCION		SELO
CONCEPTO	LECCION ANTERIOR	
SOTANO	NO. LIC.	Este plano sustituye a los anteriores <b>REVISIÓN - 00 / 21 febrero 2018</b>
PLANTA BAJA	FECHA	
1er NIVEL	METROS	
MEZZANINE		
2do. NIVEL		
3er NIVEL		
VOLADOS		
ESTACIONAMIENTO		
OTROS		
TOTAL DE M <sup>2</sup>		
BARDEO ML.		
ALINEAMIENTO ML.		
DEMOLICION		
ESCALA:	1 : 250	
COTAS:	METROS	
CLAVE: PA-01		
PA-01		