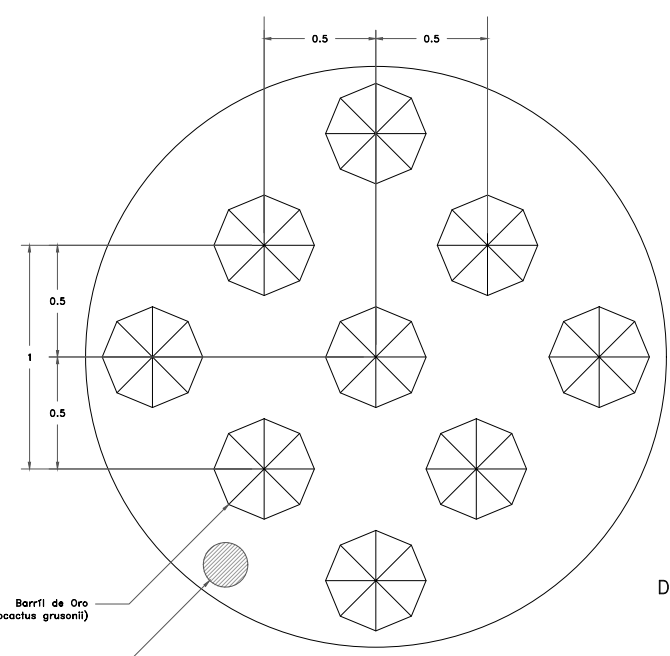
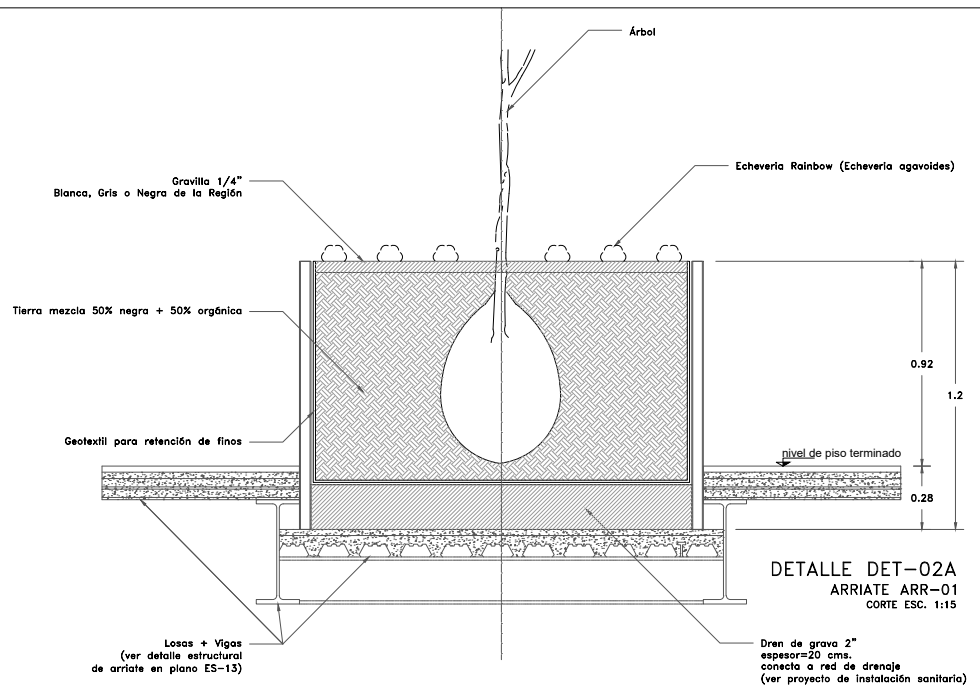


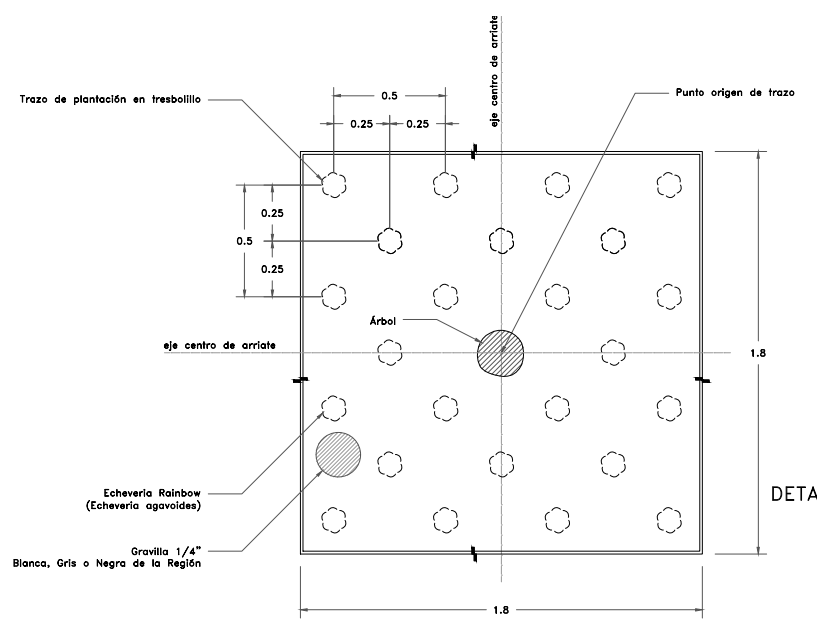
**DETALLE DET-01**  
CEPELLÓN DE ÁRBOLES  
(PLANTACIÓN EN TERRENO NATURAL)  
CORTE ESC. 1:20



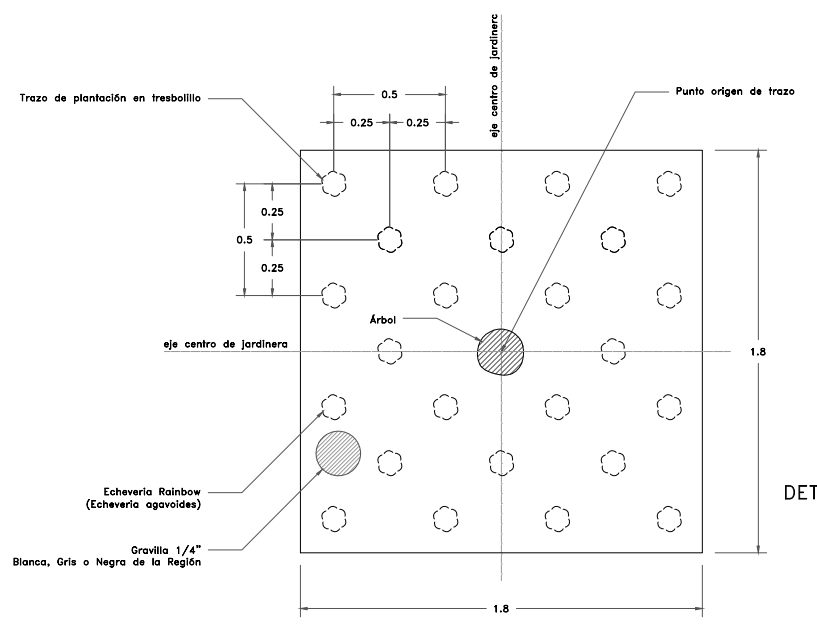
**DETALLE DET-04**  
JARDÍN FRONTAL  
PLANTA ESC. 1:15



**DETALLE DET-02A**  
ARRIATE ARR-01  
CORTE ESC. 1:15



**DETALLE DET-02B**  
ARRIATE ARR-01  
PLANTA ESC. 1:15



**DETALLE DET-03**  
JARDINERA JA-01  
PLANTA ESC. 1:15

**CENTRO DE SERV. INFONAVIT Y DELEGACIÓN**  
**CESI / DELEGACIÓN / AGUASCALIENTES**  
**CALLE BALNEARIOS FRACC. EJIDO DE OJO CALIENTE**  
**MUNICIPIO DE AGUASCALIENTES EDO. DE AGUASCALIENTES**

**PROYECTO EJECUTIVO**

PLANOS: **PAISAJE**

CROQUIS DE LOCALIZACIÓN

NUMERO DEL PLANO: **PA-04**

FECHA: 2018-01-18

ACOTACIONES: ESCALA: 1:50

UBICACION DEL ARCHIVO:

**INFONAVIT**

**USO ESPECIFICO DEL PREDIO:**

**TIPO DE TRAMITE:**

**DATOS DEL PROPIETARIO**

NOMBRE: No.:

COLONIA:

DELEGACION:

TELEFONO:

**DATOS DEL D.R.O**

NOMBRE: XX

CEDULA PROFESIONAL: XX

DIRECCION: XX

DELEGACION: XX

TELEFONO: XX

FIRMA:

**CORRESPBLE. INGENIERIAS**

NOMBRE: XX

CEDULA PROFESIONAL: XX

DIRECCION: XX

DELEGACION: XX

TELEFONO: XX

FIRMA:

**DATOS DEL D.R.O**

NOMBRE: ..

DIRECCION: ..

DELEGACION: ..

TELEFONO: ..

FIRMA:

**DATOS GENERALES**

DATOS DEL PREDIO		USO
CLAVE CATASTRAL:	AREA: M2.	HABITACIONAL <input type="checkbox"/>
CONDominio:	LOTE:	UNIFAMILIAR <input type="checkbox"/>
MEDIDA DEL FRENTE:	FONDO: m	PLURIFAMILIAR (CONDominio) <input type="checkbox"/>
DIRECCION:	No OFICIAL: ..	COMERCIAL <input type="checkbox"/>
CALLE:		SERVICIOS <input type="checkbox"/>
ENTRE LA CALLE:		INDUSTRIAL <input type="checkbox"/>
Y LA CALLE:		
COLOMIA:		
DELEGACION:		
DICTAMEN DE USO DE SUELO		
No. DE FOLIO:	FECHA:	

**NORMATIVIDAD**

CONCEPTO	NORMA	PROYECTO	DF.
ALTURA MAXIMA PERMITIDA			
COEFICIENTE DE OCUPACION DEL SUELO			
COEFICIENTE DE UTILIZACION DEL SUELO			
COEFICIENTE DE ABSORCION DEL SUELO			
PORCENTAJE DEL AREA LIBRE			
RESTRICCION AL FRENTE			
CALONES DE ESTACIONAMIENTO			
RESTRICCIONES DIC. USO DE SUELO			

**RIVERO BORRELL - GUTIERREZ**  
**ARQUITECTOS**

**DATOS DE LA CONSTRUCCION**

CONCEPTO	A. CONSTRUIDA	OBRA NUEVA	REGULARIZACION	LIQUIDA ANTERIOR
SOTANO				
PLANTA BAJA				
1er NIVEL				
MEZZANINE				
2do. NIVEL				
3er NIVEL				
VOLADOS				
ESTACIONAMIENTO				
OTROS				
TOTAL DE M <sup>2</sup>				
BARDEDO ML.				
ALINEAMIENTO ML.				
DEMOLICION				

ESCALA: **DIVERSA**

COTAS: **METROS**

CLAVE: PA-04

**PA-04**

Este plano sustituye a los anteriores

**REVISIÓN - 00 / 21 febrero 2018**

**SELO**

**SELO**